

ЈП „ЗАВОД ЗА УРБАНИЗАМ ВОЈВОДИНЕ“
НОВИ САД



**ИНФОРМАЦИОНИ СИСТЕМ О ПРОСТОРУ
АУТОНОМНЕ ПОКРАЈИНЕ ВОЈВОДИНЕ**

- ИЗВЕШТАЈ ЗА 2024. ГОДИНУ -



Директор
Предраг Кнежевић, дипл. правник

Нови Сад, децембар 2024. године

НОСИЛАЦ АКТИВНОСТИ:

Покрајински секретаријат за урбанизам
и заштиту животне средине

ОБРАЂИВАЧ:

ЈП „Завод за урбанизам Војводине“,
Нови Сад

**ПОМОЋНИК ДИРЕКТОРА ЗА
ПОСЛОВЕ ЗА ОСНИВАЧА:**

мр Драгана Дунчић, дипл. прост. план.

**КООРДИНАЦИЈА
И СИНТЕЗА АКТИВНОСТИ:**

Наташа Симичић, маст. прост. план.
Иван Тамаш, маст. прост. план.
Зорица Бошњачић, маст. инж. арх.

РЕАЛИЗАЦИЈА АКТИВНОСТИ:

мр Драгана Дунчић, дипл. прост. план.
Наташа Симичић, маст. прост. план.
Иван Тамаш, маст. прост. план.
Зорица Бошњачић, маст. инж. арх.
Наташа Медић Королија, маст. инж.пејз.арх
Зоран Кордић, дипл. инж. саоб.
Марина Митровић, маст. проф. географ.
др Тамара Зеленовић Васиљевић
мр Рита Влаовић, дипл. биол.
Маринко Гиздавић, инж.елек.
Бранко Миловановић, дипл.инж.мелио
Радованка Зец, дипл.инж.арх.
Драгана Митић, екон.теничар
Бранка Поптешин, дактилограф оператер
Ђорђе Кљаић, геод. техн.
Душко Ђоковић, копирант



САДРЖАЈ

УВОД	1
I МЕТОДОЛОГИЈА ИЗРАДЕ ПОКАЗАТЕЉА ПРОСТОРНОГ РАЗВОЈА	2
II ПОКАЗАТЕЉИ ПРОСТОРНОГ РАЗВОЈА АП ВОЈВОДИНЕ.....	6
Показатељ 1: Густина насељености	6
Показатељ 2: Стопа миграционог салда.....	9
Показатељ 3: Удео становништва по великим старосним групама	12
Показатељ 4: Стопа укупног фертилитета	15
Показатељ 5: Становништво са високим образовањем.....	19
Показатељ 6: Удео незапосленог становништва до 25 година у укупном броју незапослених лица - Удео незапослених лица старосне доби до 25 година у укупном незапосленом становништву	21
Показатељ 7: Запослена лица са високим степеном образовања у укупном запосленом становништву - Удео запослених лица са високим степеном образовања (VII-VIII) у укупном запосленом становништву.	25
Показатељ 8: Запослени на одређено време (% броја запослених).....	30
Показатељ 9: Удео запослених лица са евиденције старијих од 50 година у укупном броју запослених	32
Показатељ 10: Стопа активности мушке и женске популације	36
Показатељ 11: Стопа запослености, 2023.....	39
Показатељ 12: Коефицијент економске зависности	45
Показатељ 13: Учешће области у стварању БДВ-а Републике Србије и индекси нивоа.....	48
Показатељ 14: Стопа незапослености - Удео незапослених у укупном броју активних становника старих 15 и више година.....	51
Показатељ 15: Удео дуготрајне незапослености	57
Показатељ 16: БДП по становнику	62
Показатељ 17: Приходи у новцу и у натури и лична потрошња домаћинства	64
Показатељ 18: БДВ по становнику	67
Показатељ 19 и 20: Однос увоза и извоза области и Удео извоза у структури БДВ.....	69
Показатељ 21: Запосленост по економским делатностима (у хиљадама).....	71
Показатељ 22: Бруто додата вредност (БДВ) по секторима делатности	75
Показатељ 23: Број предузећа у области иновација	77
Показатељ 24: Запосленост у сектору истраживања и развоја за Регион Војводине.....	78
Показатељ 25: Запосленост у сектору високих технологија по областима	81
Показатељ 26: Издавања БДП за област истраживања и развоја	85
Показатељ 27: Приступ широкопојасним системима	87
Показатељ 28: Обим директних страних инвестиција - Статистика директних инвестиција у АП Војводини (од 2004. године до 31.12.2021. године)	91
Показатељ 29: Остварене инвестиције у нова основна средства	93
Показатељ 30 и 31: Индекс „реда величине“ насеља према броју становника степен концентрације становништва региона у примарном центру	96
Показатељ 32: Густина железничке мреже по јединици површине.....	99
Показатељ 33: Доступност примарној здравственој заштити - број становника на једног лекара (период 2019-2022).....	101
Показатељ 34: Дужина аутопутева и осталих путева 1. реда, стање на дан 31.12.2024. године	105
Показатељ 35: Густина железничке мреже (километар на 1000 становника).....	109
Показатељ 36: Покривеност насеља мрежом јавног водовода.....	110
Показатељ 37: Покривеност насеља канализационом мрежом	112
Показатељ 38: Покривеност насеља електро мрежом високе сигурности снабдевања	114
Показатељ 39: Број интернет корисника	118
Показатељ 40: Покривеност простора просторно-планским документима.....	122
Показатељ 41: Буџет општине/града	131
Показатељ 42: Време потребно за добијање грађевинске дозволе – Издате грађевинске дозволе..	133
Показатељ 43: Демографски трендови урбаних подручја у односу на рурална подручја	136
Показатељ 44: Обим и величина миграција становништва	138
Показатељ 45: Коришћење земљишта (пољопривредне, шумске, изграђене, водене површине) (CORINE LAND COVER)	144
Показатељ 46: Удео пољопривредних површина под органском/-контролисаним производњом.....	145
Показатељ 47: Квалитет вода водотока	147
Показатељ 48: Квалитет подземне воде.....	149
Показатељ 49: Губици воде у мрежи (%).....	152



Показатељ 50: Потрошња земљишта за саобраћајну инфраструктуру	155
Показатељ 51: Урбани раст - ширење урбаног подручја	157
Показатељ 52: Удео урбаног ткива	160
Показатељ 53: Интензитет саобраћаја према деоницама саобраћајне мреже	163
Показатељ 54: Степен моторизације	173
Показатељ 55: Потрошња енергије по изворима и врсти корисника	176
Показатељ 56: Квалитет ваздуха	180
Показатељ 57: Насеља у просторима угрожености сеизмичком активношћу	188
Показатељ 58: Генерисани отпад према врстама отпада	190
Показатељ 59: Заштићена природна подручја	194
Показатељ 60 и 61: Број непокретних културних добара и број локалитета културног наслеђа и интегралних целина предложених за заштиту	197
Показатељ 62: Број туриста и туристичких ноћења годишње (јануар-децембар 2023. године)	201
Показатељ 63: Број пројеката са међународним учешћем на територији АП Војводине	208
Показатељ 64: Промет путника и робе у речним лукама - ПРОМЕТ РОБЕ У ВАЖНИЈИМ ЛУКАМА 2019, 2020, 2021, 2022. и 2023. године (у тонама)	210
Показатељ 65: Густина друмских и пружних прелаза по деоницама граничног подручја (бр. прел. / 100 km), стање на дан 31.12.2024. године	212
СПИСАК КОРИШЋЕНИХ ДОКУМЕНАТА И ИЗВОРА ПОДАТАКА:	213



УВОД

Покрајинском скупштинском одлуком о организовању Јавног предузећа за просторно и урбанистичко планирање и пројектовање „Завод за урбанизам Војводине“ Нови Сад, („Службени лист АПВ“, бр. 29/17, 46/17, 45/18 и 40/19), послови на формирању информационог система о простору АП Војводине, утврђени су као стални послови ЈП „Завод за урбанизам Војводине“ Њихово финансирање се у континуитету обезбеђује из буџета АП Војводине од 2003. године.

У складу са Годишњим програмом пословања ЈП „Завод за урбанизам Војводине“ за 2024. годину, све планиране активности везане за прикупљање, обраду и графичку презентацију података и показатеља за мониторинг просторног развоја АП Војводине реализоване су у току 2024. године. Реализација и праћење показатеља просторног развоја су се одвијали у складу са моделом утврђеним за потребе праћења просторног развоја дефинисаним Програмом имплементације Регионалног просторног плана АП Војводине за период 2017-2021. године.

У оквиру развоја информационог система о простору АП Војводине у 2024. години настављене су активности на дефинисању и успостављању механизма размене геопросторних информација, који се развијају као место за приступање геоподацима и придруженим сервисима. Ове активности представљају припрему за формирање регионалног информационог система о стању у простору на нивоу АП Војводине (на основу чл. 4. Правилника о садржини и начину вођења и одржавања Централног регистра планских докумената, „Службени гласник РС“ број 33/15).

У овом документу приказана је методологија израде показатеља просторног развоја, као и сами показатељи за праћење просторног развоја АП Војводине.

I МЕТОДОЛОГИЈА ИЗРАДЕ ПОКАЗАТЕЉА ПРОСТОРНОГ РАЗВОЈА

Основна сврха израде показатеља просторног развоја је да омогуће оцену остваривања циљева просторног развоја утврђених Просторним планом Републике Србије (ППРС) и Регионалним просторним планом АП Војводине. Ови показатељи су, у циљу обезбеђивања вертикалне усаглашености са Просторним планом Републике Србије, основ за израду периодичних извештаја о спровођењу Регионалног просторног плана АП Војводине.

Информациони систем о простору пружа могућност сагледавања и доприноси поузданости у оцењивању, објективности у одлучивању и ефикаснијим начинима праћења промена у простору, што су уједно и значајне претпоставке за унапређење праксе просторног планирања.

ЈП „Завод за урбанизам Војводине“ је у претходном периоду, поред успостављања и развијања Информационог система за потребе израде просторно планске документације, радио и на прикупљању, обради и графичкој презентацији података и показатеља за мониторинг просторног развоја АП Војводине, реализоване на основу Одлуке о оснивању ЈП „Завод за урбанизам Војводине“ Нови Сад, а у складу са Годишњим програмом пословања Завода.

У том смислу, у оквиру информационог система који води ЈП „Завод за урбанизам Војводине“, у току 2024. године радили су се послови на прикупљању и обради података за израду показатеља, као и успостављању тренда промена у простору.

Показатељи су груписани према основним циљевима просторног развоја Регионалног просторног плана АП Војводине, у оквиру којих је даље извршено разврставање показатеља према подциљевима и оперативним циљевима.

У Програму имплементације Регионалног просторног плана АП Војводине 2017-2021. године извршено је преиспитивање, допуна и замена показатеља за које се у претходном извештајном периоду показало да су превазиђени или недоступни за праћење. Показатељи из Програма имплементације Регионалног просторног плана АП Војводине 2013-2017. анализирани су према испољеном нивоу употребљивости, у погледу просторне покривености, временских серија, квалитета мерења и расположивости у одговарајућем формату за обраду. На основу тога извршене су корекције и формирана је листа са коначним бројем показатеља према основним и оперативним циљевима (Табела 1.).

На основу Програма имплементације Регионалног просторног плана АП Војводине 2017-2021., показатељи су груписани према периодици праћења и доступности извора података. Детаљном анализом и прегледом свих показатеља, направљена је селекција и извршено груписање показатеља у колони „Г“, у табели бр. 1. на:

1. показатеље који се могу обрађивати сваке године (расположиви ажурни подаци до нивоа јединице локалне самоуправе) - ознака 1;
2. показатеље за које се мења ниво доступних података који су неопходни за израчунавање (различит ниво до ког се публикују подаци) - ознака 2;
3. показатеље које није могуће обрађивати сваке године (ажурни подаци су доступни у одређеној периодици, не публикују се сваке године) - ознака 3;
4. показатеље за чије су израчунавање доступни подаци само на нивоу АП Војводине - ознака 4.

Табела 1. Преглед показатеља за праћење просторног развоја РПП АПВ

ОСНОВНИ ЦИЉЕВИ	ОПЕРАТИВНИ ЦИЉЕВИ	ПОКАЗАТЕЉИ	Г ¹
Циљ 1. Смањење субрегионалних разлика у економском и социјалном погледу			
Одрживи демографски развој			
	Уравнотежени размештај становништва	1. Густина насељености	1
		2. Стопа миграционог салда	1
	Унапређење/одржање демографске структуре	3. Удео становништва по великим старосним групама	1
		4. Стопа укупног фертилитета	1
Унапређење социјалне и економске кохезије			
	Унапређење образовног нивоа становништва	5. Становништво са високим образовањем	2
	Смањење броја незапосленог становништва	6. Удео незапосленог становништва до 25 година у укупном броју незапослених лица	1
	Унапређење просторне равнотеже у погледу образовног нивоа запосленог становништва	7. Удео запослених лица са високим степеном образовања у укупном запосленом становништву	1
	Обезбеђење подједнаких шанси на тржишту рада	8. Удео запослених на одређено време у укупном запосленом становништву	1
		9. Удео запослених лица са евиденције старијих од 50 година у укупном броју запослених	1
Смањење социјалне искључености и сиромаштва			
	Расположива радна снага и запосленост	10. Стопа активности мушке и женске популације	2
		11. Стопа запослености	2
		12. Коефицијент економске зависности становништва	3
	Смањење регионалних економских диспаратитета	13. Учешће области у стварању БДВ-а Републике Србије и индекси нивоа	1
	Осигурање пуне ангажованости регионалних ресурса, уз њихову максималну ефикасност	14. Стопа незапослености	2
		15. Удео дуготрајне незапослености	1
	Економске предности и динамичност	16. БДП по становнику	1
		17. Приходи у новцу и у натура и лична потрошња домаћинстава	4
		18. БДВ по становнику	1
		19. Однос увоза и извоза области	1
		20. Удео извоза у структури БДВ	4
	Диверзификованост регионалне економије	21. Запосленост по економским делатностима	1
		22. Бруто додата вредност (БДВ) по секторима делатности	1
	Унапређење технолошког нивоа регионалних економија (аспект иновација и „know-how“ технологија у економији)	23. Број предузећа у области иновација	4
		24. Запосленост у сектору истраживања и развоја по областима	4
		25. Запосленост у сектору високих технологија по областима	4
		26. Издвајања БДП за област истраживања и развоја	4
		27. Приступ широкопојасним системима	4
		28. Обим директних страних инвестиција	1
		29. Остварене инвестиције у нова основна средства	1

¹ Г – групе показатеља према периодичности њихове обраде и нивоа доступности података (у складу са објашњењем у тексту)

ОСНОВНИ ЦИЉЕВИ	ОПЕРАТИВНИ ЦИЉЕВИ	ПОКАЗАТЕЉИ	Г ¹
Циљ 2: РАЦИОНАЛНО АКТИВИРАЊЕ ТЕРИТОРИЈАЛНОГ КАПИТАЛА НА ЧИТАВОЈ ТЕРИТОРИЈИ АП ВОЈВОДИНЕ ПРЕКО ДЕЦЕНТРАЛИЗАЦИЈЕ И ПОЛИЦЕНТРИЗМА			
Уравнотеженост насељске структуре			
	Полицентричност урбаног система	30. Индекс „реда величине“ насеља према броју становника	3
		31. Степен концентрације становништва области у примарном центру	3
Равномерна просторна организација јавних служби			
	Унапређење доступности јавних служби	32. Густина железничке мреже по јединици површине	3
		33. Доступност примарној здравственој заштити	1
Равномерна доступност инфраструктури и информацијама			
	Обезбеђење једнаке саобраћајне доступности простора	34. Дужина аутопутева и осталих путева 1. реда	3
	Обезбеђење основног нивоа мобилности људи који не користе аутомобил	35. Густина железничке мреже по становнику	3
	Повећање покривености насеља водопривредном инфраструктуром	36. Покривеност насеља мрежом јавног водовода	1
		37. Покривеност насеља канализационом мрежом	1
	Повећање покривености насеља енергетском инфраструктуром	38. Покривеност насеља електро мрежом високе сигурности снабдевања	1
	Унапређење приступа информатичким и комуникацијским системима	39. Број интернет корисника	1
Територијално одговорна управа			
	Унапређење рада територијалне управе	40. Покривеност простора просторно-планским документима	1
	Расположиви приходи ЈЛС	41. Буџет општине/града	1
	Ефикасност рада територијалне управе	42. Време потребно за добијање грађевинске дозволе	1
Циљ 3: ЈАЧАЊЕ ПОЗИЦИЈЕ СЕЛА УЗ ВЕЋУ УЛОГУ У ОКВИРУ ФУНКЦИОНАЛНИХ ПОДРУЧЈА ГРАДОВА			
	Одрживост насељске структуре (односи града и села)	43. Демографски трендови урбаних подручја у односу на рурална подручја	3
		44. Обим и величина миграција становништва	1
Циљ 4. УРЕЂЕЊЕ И ОДРЖИВО КОРИШЋЕЊЕ ПРИРОДЕ, ПРЕДЕЛА, КУЛТУРНОГ НАСЛЕЂА И ЖИВОТНЕ СРЕДИНЕ, УЗ ЗАШТИТУ ОД НЕПОГОДА И ТЕХНОЛОШКИХ УДЕСА			
	Очување природних ресурса	45. Коришћење земљишта (пољопривредне, шумске, изграђене, водне површине) (CORINE)	3
		46. Удео пољопривредних површина под органском/контролисаним производњом	1
		47. Квалитет вода водотока	1
		48. Квалитет подземне воде	1
		49. Губици воде у мрежи	1
	Рационално заузимање земљишта	50. Потрошња земљишта за саобраћајну инфраструктуру	3
		51. Урбани раст - ширење урбаног подручја	1
		52. Удео урбаног ткива	3
	Смањење утицаја саобраћаја на животну средину и одрживо коришћење енергије	53. Интензитет саобраћаја према деоницама саобраћајне мреже	1
		54. Степен моторизације	1
		55. Потрошња енергије по изворима и врсти корисника	4

ОСНОВНИ ЦИЉЕВИ		ОПЕРАТИВНИ ЦИЉЕВИ	ПОКАЗАТЕЉИ	Г ¹
	Здрава животна средина и превенција хазарда		56. Квалитет ваздуха	1
	Заштита од природних непогода		57. Насеља у просторима угрожености сеизмичком активношћу	3
	Смањење количине отпада, повећање рециклирања		58. Генерисани отпад према врстама отпада	1
	Лимитирано смањивање природних подручја - очување биодиверзитета		59. Заштићена природна подручја	1
	Очување културних маркера и очување специфичног карактера предела		60. Број заштићених непокретних културних добара	1
			61. Број локалитета културног наслеђа и интегралних целина предложених за заштиту	1
	Унапређење регионалних потенцијала за туризам и креативне индустрије		62. Број туриста и туристичких ноћења годишње	1
Циљ 5: ИНТЕРЕСНО И ФУНКЦИОНАЛНО УМРЕЖАВАЊЕ РЕГИОНА ВОЈВОДИНА СА ДРУГИМ РЕГИОНИМА У ЕВРОПИ				
	Учешће у програмима и пројектима трансграничне и међурегионалне сарадње		63. Број пројеката са међународним учешћем	1
	Трговинске везе са окружењем		64. Промет путника и робе у речним лукама	1
	Пропусност граница		65. Густина друмских и пружних прелаза по деоницама граничног подручја	3

Извештај садржи свих 65 показатеља, од којих највећи део чине они чије израчунавање и праћење је могуће на годишњем нивоу, захваљујући ажурним подацима на годишњем нивоу, док су преостали они чије се израчунавање врши периодично (ажурни подаци се публикују на неколико година или у пописним годинама).

У наредном периоду наставиће се са прикупљањем, обрадом и графичком презентацијом података и показатеља везаном за мониторинг просторног развоја АП Војводине, ради континуитета праћења сета показатеља урађених до сада.

Даљи развој информационог система је од кључне важности за реализацију планских решења и стратешких приоритета из Регионалног просторног плана АП Војводине, као и израду Годишњих извештаја о остваривању Регионалног просторног плана АП Војводине. Поред тога, ови подаци су неопходни како би се наставио континуитет израчунавања показатеља из Програма имплементације Регионалног просторног плана АП Војводине и пратили трендови промена у простору.

II ПОКАЗАТЕЉИ ПРОСТОРНОГ РАЗВОЈА АП ВОЈВОДИНЕ

Густина насељености

Основни циљ	СМАЊЕЊЕ СУБРЕГИОНАЛНИХ РАЗЛИКА У ЕКОНОМСКОМ И СОЦИЈАЛНОМ ПОГЛЕДУ
Подциљ	Одрживи демографски развој
Оперативни циљ	Уравнотежени размештај становништва
Редни број из Програма имплементације РПП АПВ 2017-2021. године	Показатељ 1
Редни број из Програма имплементације ППРС 2011-2015. године	Показатељ 1
Показатељ	Густина насељености - приказ по општинама/градовима и областима

Показатељ 1: Густина насељености*

Алфа- нумерички код/ Матични број ЈЛС**	Назив статистичке територијалне јединице**	Густина насељености (бр. ст./km ² ***) 2023.	Процењен број становника, стање 30.06.2023.
RS12	Регион Војводине	80	1734129
RS121	Западнобачка област	61	153106
80381	Сомбор-град	57	70158
80047	Апатин	60	22936
80233	Кула	73	35280
80306	Оџаци	60	24732
RS122	Јужнобанатска област	60	258910
80314	Панчево-град	152	115120
80039	Алибунар	28	17005
80098	Бела Црква	40	14331
80128	Вршац-град	56	45181
80217	Ковачица	50	21056
80225	Ковин	38	27950
80292	Опово	46	9435
80349	Пландиште	23	8832
RS123	Јужнобачка област	150	607549
89010	Град Нови Сад	530	370623
80055	Бач	30	11317
80063	Бачка Паланка	81	47896
80080	Бачки Петровац	72	11503
80101	Беочин	75	13837
80110	Бечеј	62	30544
80462	Врбас	96	36370
80136	Жабал	59	23699



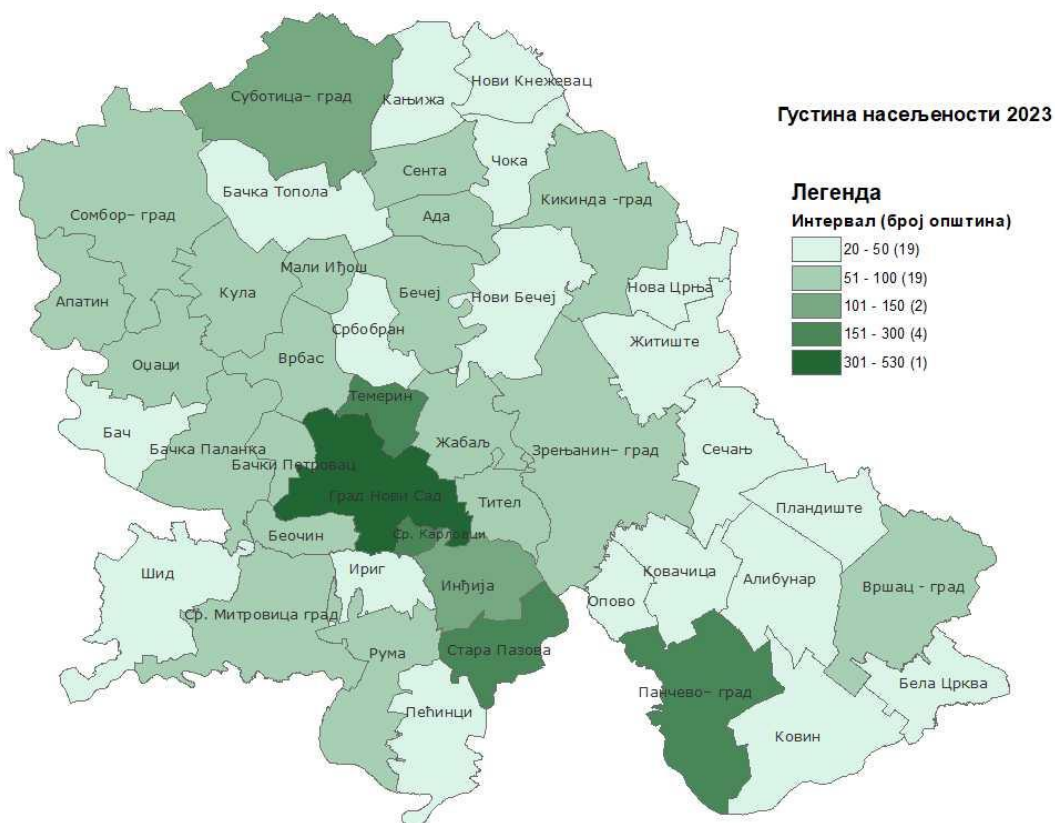
Алфа- нумерички код/ Матични број ЈЛС**	Назив статистичке територијалне јединице**	Густина насељености (бр. ст./km ² ***) 2023.	Процењен број становника, стање 30.06.2023.
80390	Србобран	50	14299
80411	Сремски Карловци	153	7814
80446	Темерин	151	25726
80454	Тител	53	13921
RS124	Севернобанатска област	50	116959
80209	Кикинда-град	62	48950
80012	Ада	58	13187
80195	Кањижа	50	20010
80276	Нови Кнежевац	28	8563
80365	Сента	60	17783
80489	Чока	26	8466
RS125	Севернобачка област	89	159311
80438	Суботица-град	122	123424
80071	Бачка Топола	43	25964
80241	Мали Иђош	54	9923
RS126	Средњобанатска област	48	156713
80152	Зрењанин-град	79	105062
80144	Житиште	25	13310
80250	Нова Црња	29	8106
80268	Нови Бечеј	32	19774
80373	Сечањ	20	10461
RS127	Сремска област	80	281581
80403	Сремска Митровица-град	94	72152
80179	Инђија	112	43317
80187	Ириг	39	9190
80322	Пећинци	37	18296
80357	Рума	83	48560
80420	Стара Пазова	178	62447
80497	Шид	40	27619

„ОПШТИНЕ И РЕГИОНИ У РЕПУБЛИЦИ СРБИЈИ 2024“, РЗС, 2024. године

**НСТЈ-Номенклатура статистичких територијалних јединица

***Подаци су преузети од Републичког геодетског завода





Стопа миграционог салда

Основни циљ	СМАЊЕЊЕ СУБРЕГИОНАЛНИХ РАЗЛИКА У ЕКОНОМСКОМ И СОЦИЈАЛНОМ ПОГЛЕДУ
Подциљ	Одрживи демографски развој
Оперативни циљ	Уравнотежени размештај становништва
Редни број из Програма имплементације РПП АПВ 2017-2021. године	Показатељ 2
Редни број из Програма имплементације ППРС 2011-2015.године	Показатељ 2
Показатељ	Стопа миграционог салда - приказ по општинама/градовима

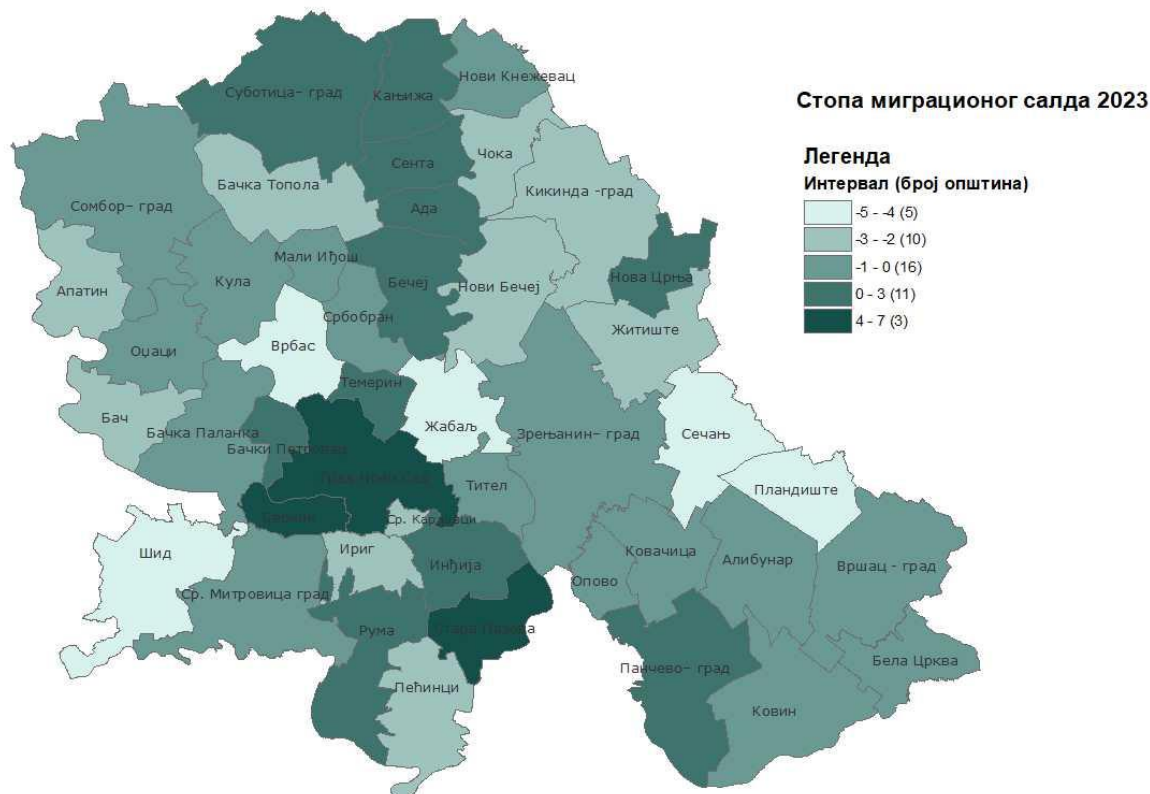
Показатељ 2: Стопа миграционог салда

„Миграциони салдо представља разлику између броја досељених и одсељених лица на одређеном подручју – унутрашње миграције. Миграциони салдо, заједно са податком о природном прираштају (разлика између броја живорођених и умрлих лица), представља компоненту за израчунавање процењеног броја становника једног подручја.“

(САОПШТЕЊЕ СН60 број 189 - год. LXXIII, 10.07.2023, Статистика становништва СРБ189 СН60 110722, Унутрашње миграције, 2022., Републички завод за статистику, Београд, 2023. година)

Постоји неколико начина израчунавања стопе миграционог салда. С обзиром на то да се ради о једној години посматрања (2022. година), годишња стопа миграционог салда је израчуната као однос (кофицијент) апсолутног броја миграционог салда у години посматрања и броја становника 2022. године према подацима Пописа становништва, домаћинстава и станова 2022. године.

приказ по општинама/градовима



Лица која су променила пребивалиште, према подручју досељења/одсељења, 2023.*

Алфа- нумерички код/ Матични број ЈЛС**	Назив статистичке територијалне јединице**	Досељени			Одсељени			Пресељења међу насељима исте општине/ града	Мигра- циони салдо	Број станов- ника 2023
		укупно	из друге области	из општина/ градова исте области	укупно	у другу област	у општине/ градове исте области			
RS12	Регион Војводине	34453	15005	6904	33125	13677	6904	12544	1328	1734129
RS121	Западнобачка област	2321	1197	332	2483	1359	332	792	-162	153106
80381	Сомбор-град	985	461	123	1013	489	123	401	-28	70158
80047	Апатин	325	150	73	374	190	82	102	-49	22936
80233	Кула	510	304	51	562	357	50	155	-52	35280
80306	Оџаци	501	282	85	534	323	77	134	-33	24732
RS122	Јужнобанатска област	4373	2041	907	4312	1980	907	1425	61	258910
80314	Панчево-град	1980	998	290	1824	880	252	692	156	115120
80039	Алибунар	301	127	103	312	110	131	71	-11	17005
80098	Бела Црква	315	114	78	306	108	75	123	9	14331
80128	Вршац-град	696	267	159	725	293	162	270	-29	45181
80217	Ковачица	295	157	67	284	149	64	71	11	21056
80225	Ковин	445	211	112	477	237	118	122	-32	27950
80292	Опово	168	102	48	163	110	35	18	5	9435
80349	Пландиште	173	65	50	221	93	70	58	-48	8832
RS123	Јужнобачка област	14893	5638	3700	13607	4352	3700	5555	1286	607549
89010	Град Нови Сад	10715	4475	1611	9235	3054	1552	4629	1480	370623
80055	Бач	152	52	64	184	67	81	36	-32	11317
80063	Бачка Паланка	784	199	319	850	225	359	266	-66	47896
80080	Бачки Петровац	179	45	95	166	31	96	39	13	11503
80101	Беочин	415	84	260	353	77	205	71	62	13837
80110	Бечеј	534	216	194	453	185	144	124	81	30544
80462	Врбас	484	156	195	653	237	283	133	-169	36370
80136	Жабалъ	352	72	204	451	116	259	76	-99	23699
80390	Србобран	299	79	175	294	109	140	45	5	14299
80411	Сремски Карловци	194	63	131	209	60	149	-	-15	7814
80446	Темерин	490	118	277	461	111	255	95	29	25726
80454	Тител	295	79	175	298	80	177	41	-3	13921
RS124	Севернобанатска	1990	826	421	2114	950	421	743	-124	116959



ИНФОРМАЦИОНИ СИСТЕМ О ПРОСТОРУ АУТОНОМНЕ ПОКРАЈИНЕ ВОЈВОДИНЕ
- ИЗВЕШТАЈ ЗА 2024. ГОДИНУ

Алфа- нумерички код/ Матични број ЈЛС**	Назив статистичке територијалне јединице**	Досељени			Одсељени			Пресељења међу насељима исте општине/ града	Мигра- циони салдо	Број станов- ника 2023
		укупно	из друге области	из општина/ градова исте области	укупно	у другу област	у општине/ градове исте области			
	област									
80209	Кикинда-град	706	354	40	856	496	48	312	-150	48950
80012	Ада	259	93	58	229	65	56	108	30	13187
80195	Кањижа	333	123	75	323	121	67	135	10	20010
80276	Нови Кнежевац	222	92	71	227	109	59	59	-5	8563
80365	Сента	248	80	102	231	84	81	66	17	17783
80489	Чока	222	84	75	248	75	110	63	-26	8466
RS125	Севернобачка област	2597	1167	241	2601	1171	241	1189	-4	159311
80438	Суботица-град	1897	869	105	1840	838	79	923	57	123424
80071	Бачка Топола	463	169	92	527	222	103	202	-64	25964
80241	Мали Иђош	237	129	44	234	111	59	64	3	9923
RS126	Средњобанатска област	2622	1245	479	2784	1407	479	898	-162	156713
80152	Зрењанин-град	1729	771	216	1785	853	190	742	-56	105062
80144	Житиште	263	112	111	297	145	112	40	-34	13310
80250	Нова Црња	187	108	48	181	102	48	31	6	8106
80268	Нови Бечеј	251	163	52	292	208	48	36	-41	19774
80373	Сечањ	192	91	52	229	99	81	49	-37	10461
RS127	Сремска област	5657	2891	824	5224	2458	824	1942	433	281581
80403	Сремска Митровица-град	1250	488	154	1290	553	129	608	-40	72152
80179	Инђија	849	476	117	796	400	140	256	53	43317
80187	Ириг	188	136	33	217	122	76	19	-29	9190
80322	Пећинци	367	214	57	400	191	113	96	-33	18296
80357	Рума	966	458	226	820	386	152	282	146	48560
80420	Стара Пазова	1501	953	166	1056	553	121	382	445	62447
80497	Шид	536	166	71	645	253	93	299	-109	27619

* Извор: РЗС, 2024. година
„ОПШТИНЕ И РЕГИОНИ У РЕПУБЛИЦИ СРБИЈИ 2024“, РЗС, 2024. године
САОПШТЕЊЕ СН60 Унутрашње миграције, 2023., РЗС, 10.07.2024. година
Попис становништва, домаћинстава и станова 2022,
**НСТЈ-Номенклатура статистичких територијалних јединица



Удео становништва по великим старосним групама

Основни циљ	СМАЊЕЊЕ СУБРЕГИОНАЛНИХ РАЗЛИКА У ЕКОНОМСКОМ И СОЦИЈАЛНОМ ПОГЛЕДУ
Подциљ	Одрживи демографски развој
Оперативни циљ	Унапређење/одржање демографске структуре
Редни број из Програма имплементације РПП АПВ 2017-2021. године	Показатељ 3
Редни број из Програма имплементације ППРС 2011-2015. године	Показатељ 3
Показатељ	Удео становништва по великим старосним групама - приказ по општинама/градовима

Показатељ 3: Удео становништва по великим старосним групама*

Алфа- нумерички код/ Матични број ЈЛС**	Назив статистичке територијалне јединице**	Број становника, 2022.*	Удео становништва по старосним групама		
			0-14	15-64	65 и више
RS12	Регион Војводине	1740230	14,65	63,69	21,66
RS121	Западнобачка област	154491	13,19	62,29	24,53
80381	Сомбор-град	70818	12,89	62,29	24,83
80047	Апатин	23155	12,72	61,46	25,82
80233	Кула	35592	13,78	62,97	23,25
80306	Оџаци	24926	13,63	62,07	24,30
RS122	Јужнобанатска област	260244	14,38	63,03	22,59
80314	Панчево-град	115454	14,53	63,80	21,67
80039	Алибунар	17139	14,25	61,21	24,53
80098	Бела Црква	14451	13,51	61,70	24,79
80128	Вршац-град	45462	14,54	62,51	22,95
80217	Ковачица	21178	14,61	62,17	23,22
80225	Ковин	28141	14,50	63,25	22,25
80292	Опово	9462	15,63	62,62	21,75
80349	Пландиште	8957	11,13	63,12	25,75
RS123	Јужнобачка област	607178	15,62	65,09	19,29
89010	Град Нови Сад	368967	15,94	66,39	17,66
80055	Бач	11431	13,45	63,35	23,19
80063	Бачка Паланка	48265	14,42	62,08	23,50
80080	Бачки Петровац	11512	14,25	62,68	23,06
80101	Беочин	13875	14,94	63,93	21,13
80110	Бечеј	30681	15,18	62,11	22,71
80462	Врбас	36601	15,67	63,38	20,95



Алфа- нумерички код/ Матични број ЈЛС**	Назив статистичке територијалне јединице**	Број становника, 2022.*	Удео становништва по старосним групама		
			0–14	15–64	65 и више
80136	Жабалъ	23853	17,10	64,74	18,15
80390	Србобран	14357	15,86	63,41	20,80
80411	Сремски Карловци	7872	13,73	62,12	24,15
80446	Темерин	25780	14,95	63,53	21,52
80454	Тител	13984	15,10	63,52	21,38
RS124	Севернобанатска област	117896	13,70	62,57	23,73
80209	Кикинда-град	49326	13,54	63,19	23,27
80012	Ада	13293	13,65	61,77	24,58
80195	Кањижа	20141	13,46	62,88	23,67
80276	Нови Кнежевац	8627	14,98	62,20	22,82
80365	Сента	17953	14,22	61,47	24,31
80489	Чока	8556	12,95	62,14	24,91
RS125	Севернобачка област	160163	14,45	63,08	22,47
80438	Суботица-град	123952	14,59	63,38	22,04
80071	Бачка Топола	26228	13,17	61,93	24,90
80241	Мали Иђош	9983	16,20	62,38	21,43
RS126	Средњобанатска област	157711	14,26	62,63	23,11
80152	Зрењанин-град	105722	14,01	62,56	23,42
80144	Житиште	13412	14,54	63,00	22,46
80250	Нова Црња	8147	14,45	62,21	23,35
80268	Нови Бечеј	19886	15,52	63,42	21,06
80373	Сечањ	10544	13,84	61,65	24,52
RS127	Сремска област	282547	14,34	63,47	22,19
80403	Сремска Митровица-град	72580	13,43	64,65	21,92
80179	Инђија	43443	14,99	62,53	22,48
80187	Ириг	9290	12,98	60,85	26,17
80322	Пећинци	18401	16,01	64,89	19,10
80357	Рума	48621	14,12	62,97	22,91
80420	Стара Пазова	62318	15,33	63,37	21,30
80497	Шид	27894	13,26	62,88	23,86

*Извор: Попис становништва, домаћинства и станова 2022, књига 2 „Старост и пол“, РЗС 2024;

**НСТЈ-Номенклатура статистичких територијалних јединица



Удео становништва по великим старосним групама 2002. године

Алфа- нумерички код**	Назив статистичке територијалне јединице**	Број становника* 2002	Учешће у укупном броју становника* %		
			до 15	15 - 64	преко 64
RS121	Западнобачка област	214011	15,13	67,63	16,84
RS122	Јужнобанатска област	313937	15,92	67,75	15,72
RS123	Јужнобачка област	593666	16,16	69,17	14,35
RS124	Севернобанатска област	165881	15,64	67,57	16,46
RS125	Севернобачка област	200140	15,56	68,23	15,86
RS126	Средњобанатска област	208456	15,76	67,51	16,43
RS127	Сремска област	335901	16,07	68,05	15,26
RS12	АП Војводина	2031992	15,86	68,21	15,51

*Подаци преузети из ПОПИС СТАНОВНИШТВА, ДОМАЋИНСТАВА И СТАНОВА 2002., РЗС, 2002. година

**НСТЈ-Номенклатура статистичких територијалних јединица

Удео становништва по великим старосним групама 2011. године

Алфа- нумерички код**	Назив статистичке територијалне јединице**	Број становника* 2011	Учешће у укупном броју становника* %		
			до 15	15 - 64	преко 64
RS121	Западнобачка област	188087	13,23	68,44	18,33
RS122	Јужнобанатска област	293730	14,48	69,03	16,49
RS123	Јужнобачка област	615371	15,11	69,91	14,98
RS124	Севернобанатска област	147770	13,87	68,40	17,73
RS125	Севернобачка област	186906	14,22	68,68	17,11
RS126	Средњобанатска област	187667	14,07	68,82	17,11
RS127	Сремска област	312278	13,96	69,66	16,39
RS12	АП Војводина	1931809	14,36	69,25	16,39

*Подаци преузети из „ПОПИС СТАНОВНИШТВА, ДОМАЋИНСТАВА И СТАНОВА 2011.“, РЗС, 2012. година

**НСТЈ-Номенклатура статистичких територијалних јединица

Удео становништва по великим старосним групама 2022. године

Алфа- нумерички код**	Назив статистичке територијалне јединице**	Број становника 2022.*	Учешће у укупном броју становника* %		
			до 15	15 - 64	65 и више
RS121	Западнобачка област	154491	13,19	62,29	24,53
RS122	Јужнобанатска област	260244	14,38	63,03	22,59
RS123	Јужнобачка област	607178	15,62	65,09	19,29
RS124	Севернобанатска област	117896	13,70	62,57	23,73
RS125	Севернобачка област	160163	14,45	63,08	22,47
RS126	Средњобанатска област	157711	14,26	62,63	23,11
RS127	Сремска област	282547	14,34	63,47	22,19
RS12	АП Војводина	1740230	14,65	63,69	21,66

*Подаци преузети из „ПОПИС СТАНОВНИШТВА, ДОМАЋИНСТАВА И СТАНОВА 2022.“, РЗС, 2024. година

**НСТЈ-Номенклатура статистичких територијалних јединица



Стопа фертилитета

Основни циљ	СМАЊЕЊЕ СУБРЕГИОНАЛНИХ РАЗЛИКА У ЕКОНОМСКОМ И СОЦИЈАЛНОМ ПОГЛЕДУ
Подциљ	Одрживи демографски развој
Оперативни циљ	Унапређење/одржање демографске структуре
Редни број из Програма имплементације РПП АПВ 2017-2021. године	Показатељ 4
Редни број из Програма имплементације ППРС 2011-2015. године	Показатељ 4
Показатељ	Стопа укупног фертилитета - приказ по општинама/градовима

Показатељ 4: Стопа укупног фертилитета*

Алфа- нумеричк и код**	Назив статистичке територијалне јединице**	Матичн и број	Општина /град	Стопа укупног фертилитета, 2023. године	Стопа укупног фертилитета, 2022. године
RS12	Регион Војводине			1.62	1.67
RS121	Западнобачка област			1.53	1.77
		80381	Сомбор- град	1.47	1.68
		80047	Апатин	1.59	1.92
		80233	Кула	1.47	1.72
		80306	Оџаци	1.70	1.94
RS122	Јужнобанатска област			1.62	1.67
		80314	Панчево- град	1.53	1.56
		80039	Алибунар	1.88	1.57
		80098	Бела Црква	1.41	1.94
		80128	Вршац- град	1.70	1.69
		80217	Ковачица	1.60	1.74
		80225	Ковин	1.67	1.92
		80292	Опово	2.02	1.69
		80349	Пландиште	1.41	1.51
RS123	Јужнобачка област			1.58	1.65
		89010	Град Нови Сад	1.49	1.58
		80055	Бач	1.60	1.83
		80063	Бачка Паланка	1.62	1.60
		80080	Бачки Петровац	2.15	1.73



Алфа- нумеричк и код**	Назив статистичке територијалне јединице**	Матичн и број	Општина /град	Стопа укупног фертилитета, 2023. године	Стопа укупног фертилитета, 2022. године
		80101	Беочин	1.50	1.85
		80110	Бечеј	1.76	1.79
		80462	Врбас	1.79	1.79
		80136	Жабаљ	2.02	1.97
		80390	Србобран	1.63	1.98
		80411	Сремски Карловци	1.40	1.68
		80446	Темерин	1.62	1.58
		80454	Тител	2.06	1.78
RS124	Севернобанатска област			1.71	1.73
		80209	Кикинда- град	1.78	1.94
		80012	Ада	1.72	1.72
		80195	Кањижа	1.51	1.41
		80276	Нови Кнежевац	2.26	1.46
		80365	Сента	1.50	1.65
		80489	Чока	1.97	1.75
RS125	Севернобачка област			1.63	1.67
		80438	Суботица- град	1.59	1.66
		80071	Бачка Топола	1.72	1.73
		80241	Мали Иђош	1.94	1.54
RS126	Средњобанатска област			1.74	1.75
		80152	Зрењанин- град	1.66	1.63
		80144	Житиште	1.94	1.82
		80250	Нова Црња	2.21	2.21
		80268	Нови Бечеј	1.78	2.14
		80373	Сечањ	1.92	1.74
RS127	Сремска област			1.65	1.64
		80403	Сремска Митровица -град	1.66	1.68
		80179	Инђија	1.69	1.70
		80187	Ириг	1.55	1.32
		80322	Пећинци	1.68	1.70
		80357	Рума	1.69	1.80
		80420	Стара Пазова	1.64	1.62
		80497	Шид	1.50	1.25

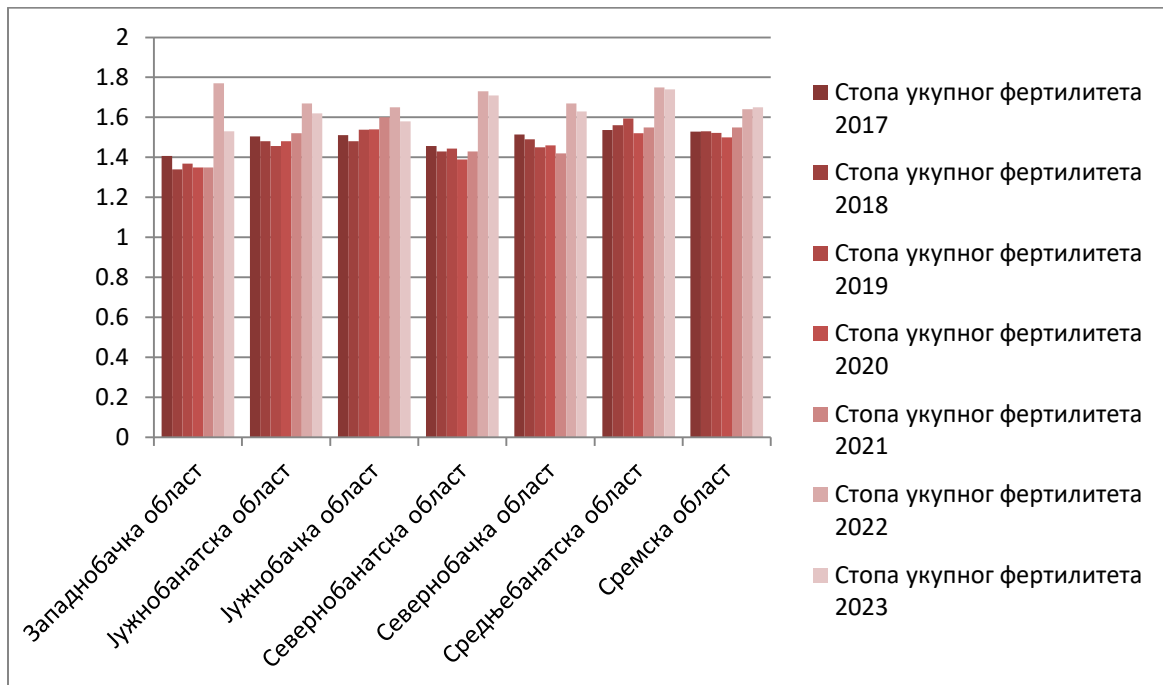
*Извор: Републички завод за статистику, 2024. године

**НСТЈ-Номенклатура статистичких територијалних јединица

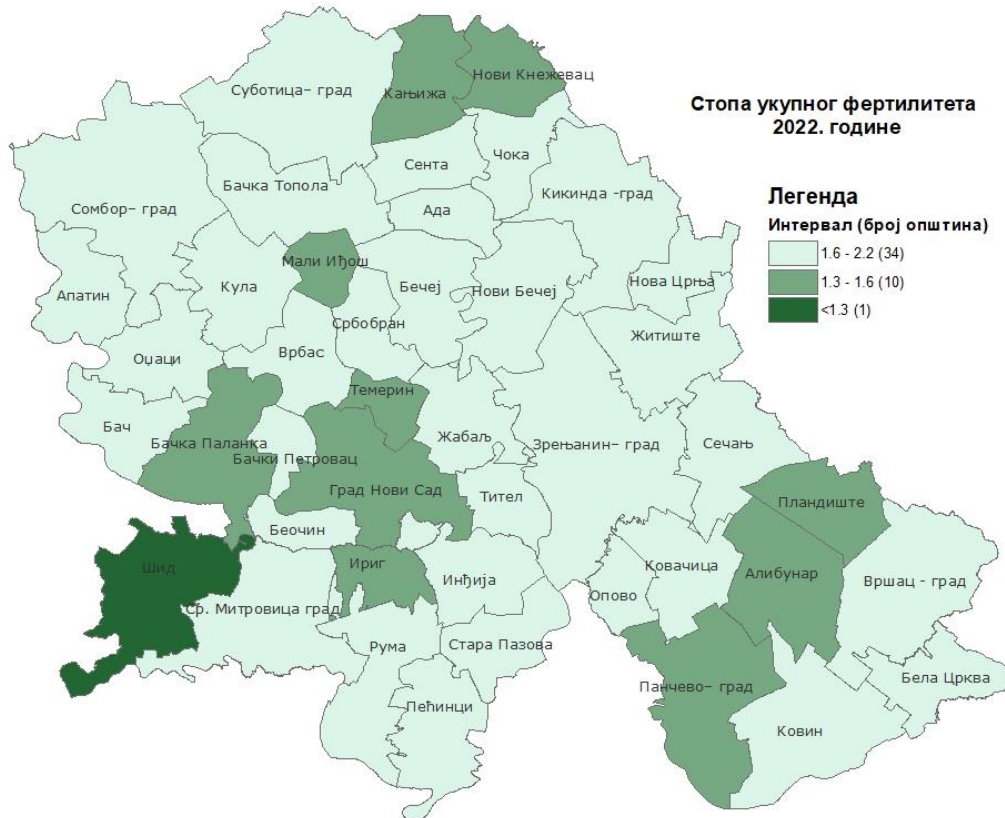
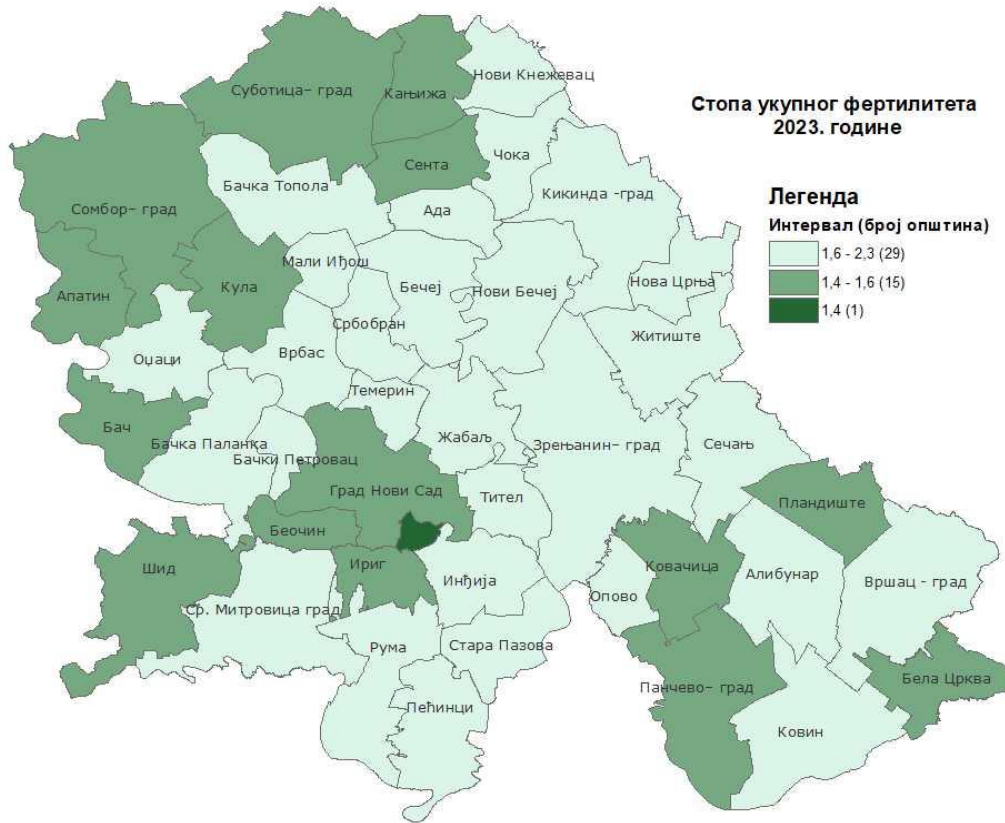


Алфа- нумерички код**	Назив статистичке територијалне јединице**	Стопа укупног фертилитета 2023.	Стопа укупног фертилитета 2022.
RS121	Западнобачка област	1.53	1.77
RS122	Јужнобанатска област	1.62	1.67
RS123	Јужнобачка област	1.58	1.65
RS124	Севернобанатска област	1.71	1.73
RS125	Севернобачка област	1.63	1.67
RS126	Средњобанатска област	1.74	1.75
RS127	Сремска област	1.65	1.64
RS12	АП Војводина	1.62	1.67

**НСТЈ-Номенклатура статистичких територијалних јединица



приказ по општинама/градовима



Становништво са високим образовањем

Основни циљ	СМАЊЕЊЕ СУБРЕГИОНАЛНИХ РАЗЛИКА У ЕКОНОМСКОМ И СОЦИЈАЛНОМ ПОГЛЕДУ
Подциљ	Унапређење социјалне и економске кохезије
Оперативни циљ	Унапређење образовног нивоа становништва
Редни број из Програма имплементације РПП АПВ 2017-2021. године	Показатељ 5
Редни број из Програма имплементације ППРС 2011-2015. године	Показатељ 5
Показатељ	Становништво са високим образовањем

Показатељ 5: Становништво са високим образовањем

(Удео становништва са стеченим високим степеном образовања у укупном становништву изнад 15 година старости)*

Становништво са високим образовањем, 2017.	
Република Србија	18,8
АП Војводина	16,6

*Подаци преузети из „Анкета о радној снази у Републици Србији, 2017.“, РЗС, 2018. године.

Становништво са високим образовањем, 2018.	
Република Србија	19,3
АП Војводина	16,9

*Подаци преузети из „Анкета о радној снази у Републици Србији, 2018.“, РЗС, 2019. године.

Становништво са високим образовањем, 2019.	
Република Србија	19,6
АП Војводина	16,6

*Подаци преузети из „Анкета о радној снази у Републици Србији, 2019.“, РЗС, 2020. године.

Становништво са високим образовањем, 2020.	
Република Србија	19,9
АП Војводина	16,9

*Подаци преузети из „Анкета о радној снази у Републици Србији, 2020.“, РЗС, 2021. године.

Становништво са високим образовањем, 2021.	
Република Србија	19,9
АП Војводина	17,0

*Подаци преузети из „Анкета о радној снази у Републици Србији, 2021.“, РЗС, 2022. године.

Становништво са високим образовањем, 2022.	
Република Србија	28,0
АП Војводина	23,9

*Подаци преузети из „Анкета о радној снази у Републици Србији, 2022.“, РЗС, 2023. године.

Становништво са високим образовањем, 2023.	
Република Србија	21,8
АП Војводина	19,0

*Подаци преузети из „Анкета о радној снази у Републици Србији, 2023.“, РЗС, 2024. године.

Подаци су расположиви у десетогодишњим временским пресецима (Попис становништва) на нивоу јединица локалних самоуправа, а на годишњем нивоу за ниво Републике Србије и АП Војводине. (Подаци су доступни на нивоу календарске године и на нивоу квартала.)



**Удео незапосленог становништва до 25 година
у укупном броју незапослених лица**

Основни циљ	СМАЊЕЊЕ СУБРЕГИОНАЛНИХ РАЗЛИКА У ЕКОНОМСКОМ И СОЦИЈАЛНОМ ПОГЛЕДУ
Подциљ	Унапређење социјалне и економске кохезије
Оперативни циљ	Смањење броја незапосленог становништва
Редни број из Програма имплементације РПП АПВ 2017-2021. године	Показатељ 6
Редни број из Програма имплементације ППРС 2011-2015. године	Показатељ 6
Показатељ	Удео незапосленог становништва до 25 година - приказ по општинама/градовима

Незапослена лица и лица старости до 25 година на евиденцији НСЗ, стање на дан 31.12.2023. године		Незапослена лица укупно		Незапослени старости до 25 година		% незапослених лица старости до 25 година у укупном броју незапослених лица	
		Укупно	Жене	Укупно	Жене	Укупно	Жене
Регион Војводине		79626	42871	8226	4196	10,33	9,79
Регион Војводине	Севернобанатска област	5425	2736	732	375	13,49	13,71
	Јужнобанатска област	14909	8108	1697	862	11,38	10,63
	Западнобачка област	10126	4818	1050	518	10,37	10,75
	Јужнобачка област	24284	13993	2092	1055	8,61	7,54
	Севернобачка област	6195	3288	716	366	11,56	11,13
	Средњебанатска област	9596	5069	1096	543	11,42	10,71
	Сремска област	9091	4859	843	477	9,27	9,82

*Подаци преузети из Преглед броја и структуре незапослених лица са евиденције националне службе за запошљавање (НСЗ) стање на дан 31.12.2023. године, НСЗ.

Незапослена лица и лица старости до 25 година на евиденцији НСЗ, стање на дан 31.12.2022. године		Незапослена лица укупно		Незапослени старости до 25 година		% незапослених лица старости до 25 година у укупном броју незапослених лица	
		Укупно	Жене	Укупно	Жене	Укупно	Жене
Регион Војводине		86871	46922	8950	4549	10,30	9,69
Регион Војводине	Севернобанатска област	5769	2970	763	389	13,23	13,10
	Јужнобанатска област	16236	8798	1813	906	11,17	10,30
	Западнобачка област	10998	5290	1088	527	9,89	9,96
	Јужнобачка област	27041	15595	2292	1167	8,48	7,48
	Севернобачка област	6508	3428	782	395	12,02	11,52
	Средњебанатска област	10520	5568	1252	618	11,90	11,10
	Сремска област	9799	5273	960	547	9,80	10,37

*Подаци преузети из Преглед броја и структуре незапослених лица са евиденције НСЗ стање на дан 31.12.2022. године, НСЗ.



Показатељ 6: Удео незапосленог становништва до 25 година у укупном броју незапослених лица* - Удео незапослених лица старосне доби до 25 година у укупном незапосленом становништву

		Незапослена лица и лица старости до 25 година на евиденцији НСЗ, стање на дан 31.12.2022. године			Незапослена лица и лица старости до 25 година на евиденцији НСЗ, стање на дан 31.12.2023. године		
		Укупно	Незапослени до 25	%	Укупно	Незапослени до 25	%
Севернобанатска област	Ада	435	52	11,95	381	43	11,29
	Кањижа	917	135	14,72	874	125	14,30
	Киkinда-град	2257	308	13,65	2094	296	14,14
	Нови Кнежевац	685	71	10,36	696	72	10,34
	Сента	898	114	12,69	890	126	14,16
	Чока	577	83	14,38	490	70	14,29
Јужнобанатска област	Алибунар	1496	184	12,30	1337	164	12,27
	Ковачица	1918	213	11,11	1879	217	11,55
	Ковин	1654	228	13,78	1726	249	14,43
	Опово	681	75	11,01	578	52	9,00
	Панчево-град	5199	395	7,60	4641	384	8,27
	Бела Црква	1582	189	11,95	1453	193	13,28
	Вршац-град	2848	408	14,33	2522	323	12,81
	Пландиште	858	121	14,10	773	115	14,88
Западнобачка област	Апатин	2276	256	11,25	2117	222	10,49
	Кула	2373	239	10,07	2261	262	11,59
	Оџаци	1663	166	9,98	1404	160	11,40
	Сомбор-град	4686	427	9,11	4344	406	9,35
Јужнобачка област	Бач	1213	158	13,03	1162	124	10,67
	Бачка Паланка	3610	335	9,28	3326	294	8,84
	Бачки Петровац	332	42	12,65	271	27	9,96
	Беочин	892	98	10,99	745	74	9,93
	Бечеј	1606	189	11,77	1507	181	12,01
	Жабалъ	1115	106	9,51	1008	92	9,13
	Град Нови Сад	11456	779	6,80	10225	775	7,58
	Србобран	1350	138	10,22	1184	96	8,11
	Ср. Карловци	272	15	5,51	253	15	5,93

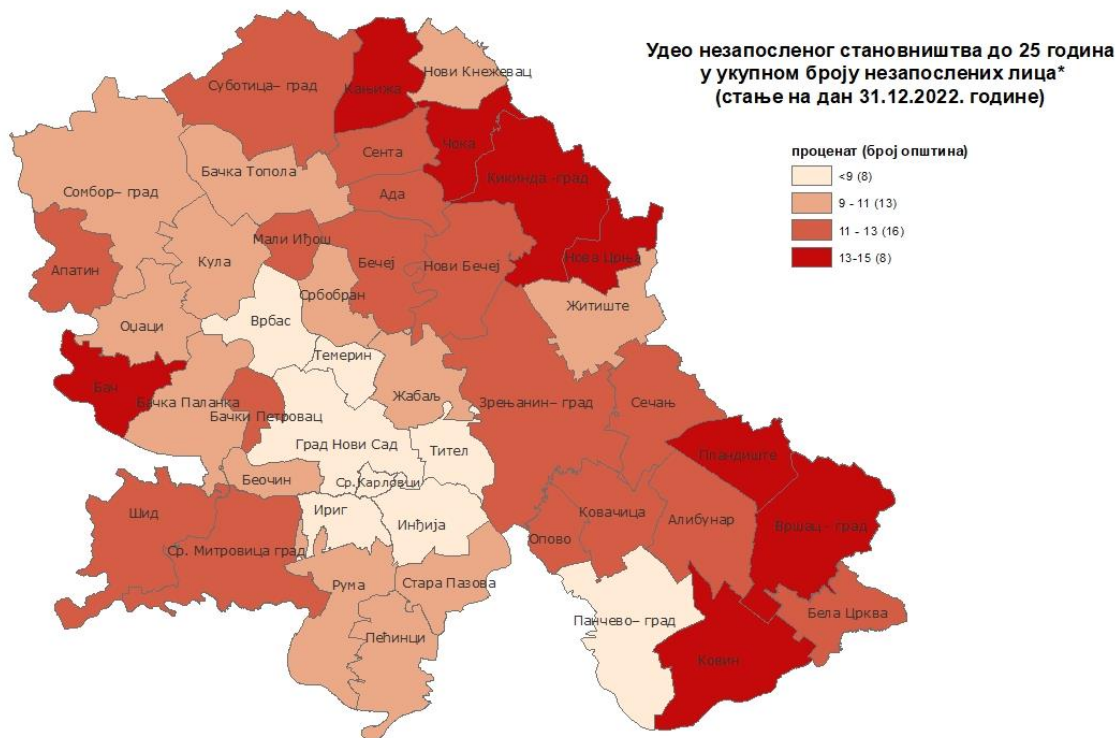
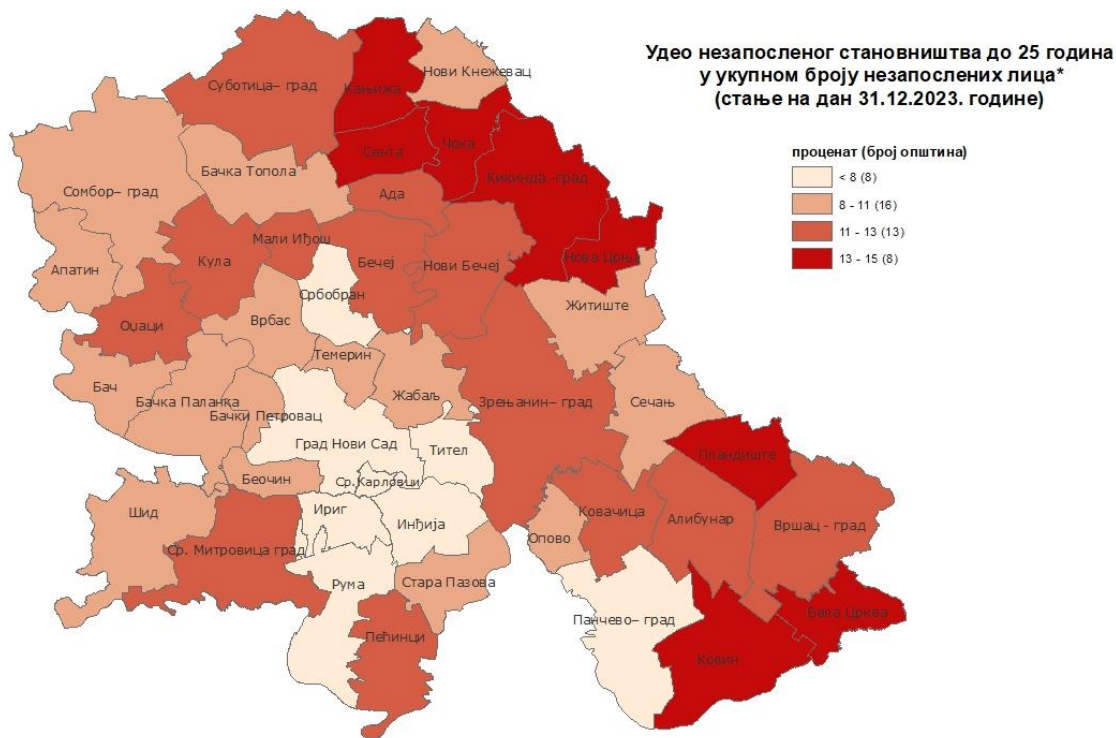


		Незапослена лица и лица старости до 25 година на евиденцији НСЗ, стање на дан 31.12.2022. године			Незапослена лица и лица старости до 25 година на евиденцији НСЗ, стање на дан 31.12.2023. године		
		Укупно	Незапослени до 25	%	Укупно	Незапослени до 25	%
	Темерин	1121	95	8,47	1016	100	9,84
	Тител	648	45	6,94	559	45	8,05
	Врбас	3426	292	8,52	3028	269	8,88
Севернобачка област	Бачка Топола	1580	170	10,76	1506	133	8,83
	Мали Иђош	1378	172	12,48	1402	181	12,91
	Суботица-град	3550	440	12,39	3287	402	12,23
Средњебанатска област	Житиште	1484	137	9,23	1347	135	10,02
	Зрењанин-град	5319	642	12,07	4766	532	11,16
	Нова Црња	975	135	13,85	917	131	14,29
	Нови Бечеј	1504	189	12,57	1463	182	12,44
	Сечањ	1238	149	12,04	1103	116	10,52
Сремска област	Инђија	1397	95	6,80	1291	95	7,36
	Ириг	775	49	6,32	709	41	5,78
	Пећинци	519	50	9,63	486	54	11,11
	Рума	2063	191	9,26	2004	161	8,03
	Сремска Митровица-град	2327	282	12,12	2157	268	12,42
	Стара Пазова	985	95	9,64	901	81	8,99
	Шид	1733	198	11,43	1543	143	9,27

*Подаци преузети из Преглед броја и структуре незапослених лица са евиденције НСЗ стање на дан 31.12.2022. године и 31.12.2023. године НСЗ.



приказ по општинама/градовима



**Удео запослених лица са високим степеном образовања
у укупном запосленом становништву**

Основни циљ	СМАЊЕЊЕ СУБРЕГИОНАЛНИХ РАЗЛИКА У ЕКОНОМСКОМ И СОЦИЈАЛНОМ ПОГЛЕДУ
Подциљ	Унапређење социјалне и економске кохезије
Оперативни циљ	Унапређење просторне равнотеже у погледу образовног нивоа запосленог становништва
Редни број из Програма имплементације РПП АПВ 2017-2021. године	Показатељ 7
Редни број из Програма имплементације ППРС 2011-2015. године	Показатељ 7
Показатељ	Запослена лица са високим степеном образовања - приказ по општинама/градовима

Запослени са евиденције НСЗ, кумулатив I - XII 2023. године		Запослена лица -укупно-		Запослени са високим степеном образовања (VII-VIII)		%	
		Укупно	Жене	Укупно	Жене	Укупно	Жене
Регион Војводине		43301	25403	7492	5350	17,30	21,06
Регион Војводине	Севернобанатска област	3619	2153	555	398	15,34	18,49
	Јужнобанатска област	7288	4315	1264	906	17,34	21,00
	Западнобачка област	3465	2061	616	459	17,78	22,27
	Јужнобачка област	14774	8573	2593	1815	17,55	21,17
	Севернобачка област	3444	2059	585	439	16,99	21,32
	Средњебанатска област	2899	1682	525	373	18,11	22,18
	Сремска област	7812	4560	1354	960	17,33	21,05

*Подаци преузети из Преглед броја и структуре запослених лица са евиденције НСЗ у 2023. години, НСЗ.

Запослени са евиденције НСЗ, кумулатив I - XII 2022. године		Запослена лица -укупно-		Запослени са високим степеном образовања (VII-VIII)		%	
		Укупно	Жене	Укупно	Жене	Укупно	Жене
Регион Војводине		53413	31158	9732	6918	18,22	22,20
Регион Војводине	Севернобанатска област	5169	3104	887	638	17,16	20,55
	Јужнобанатска област	8781	5109	1563	1108	17,80	21,69
	Западнобачка област	4462	2589	784	550	17,57	21,24
	Јужнобачка област	17392	10026	3259	2278	18,74	22,72
	Севернобачка област	5104	2962	918	660	17,99	22,28
	Средњебанатска област	3471	2061	619	437	17,83	21,20
	Сремска област	9034	5307	1702	1247	18,84	23,50

*Подаци преузети из Преглед броја и структуре запослених лица са евиденције НСЗ у 2022. години, НСЗ.



Показатељ 7: Запослена лица са високим степеном образовања у укупном запосленом становништву* - Удео запослених лица са високим степеном образовања (VII-VIII) у укупном запосленом становништву.

		Запослени са евиденције НСЗ, кумулатив I - XII 2022. године			Запослени са евиденције НСЗ, кумулатив I - XII 2022. године		
		Запослена лица -укупно-	Запослени са високим степеном образовања (VII-VIII)	%	Запослена лица -укупно-	Запослени са високим степеном образовања (VII-VIII)	%
Севернобанатска област	Ада	501	82	16,37	303	40	13,20
	Кањижа	608	106	17,43	436	66	15,14
	Кикинда-град	2505	437	17,44	1830	293	16,01
	Нови Кнежевац	266	43	16,16	142	22	15,49
	Сента	1134	198	17,46	845	123	14,56
	Чока	155	21	13,55	63	11	17,46
Јужнобанатска област	Алибунар	269	54	20,07	257	47	18,29
	Ковачица	348	53	15,23	358	63	17,60
	Ковин	710	138	19,44	613	95	15,50
	Опово	102	23	22,55	94	17	18,09
	Панчево-град	3897	708	18,17	3472	597	17,19
	Бела Црква	408	65	15,93	276	47	17,03
	Вршац-град	2889	501	17,34	2082	364	17,48
	Планиште	158	21	13,29	136	34	25,00
Западнобачка област	Апатин	526	102	19,39	429	74	17,25
	Кула	954	161	16,88	714	130	18,21
	Оџаци	717	137	19,11	525	92	17,52
	Сомбор-град	2265	384	16,95	1797	320	17,81
Јужнобачка област	Бач	172	24	13,95	143	16	11,19
	Бачка Паланка	1596	287	17,98	1059	186	17,56
	Бачки Петровац	334	52	15,57	318	62	19,50
	Беочин	192	35	18,23	365	65	17,81
	Бечеј	542	88	16,24	415	69	16,63
	Жабалъ	153	35	22,88	120	22	18,33
	Град Нови Сад	12375	2352	19,01	10749	1924	17,90
	Србобран	325	55	16,92	276	46	16,67

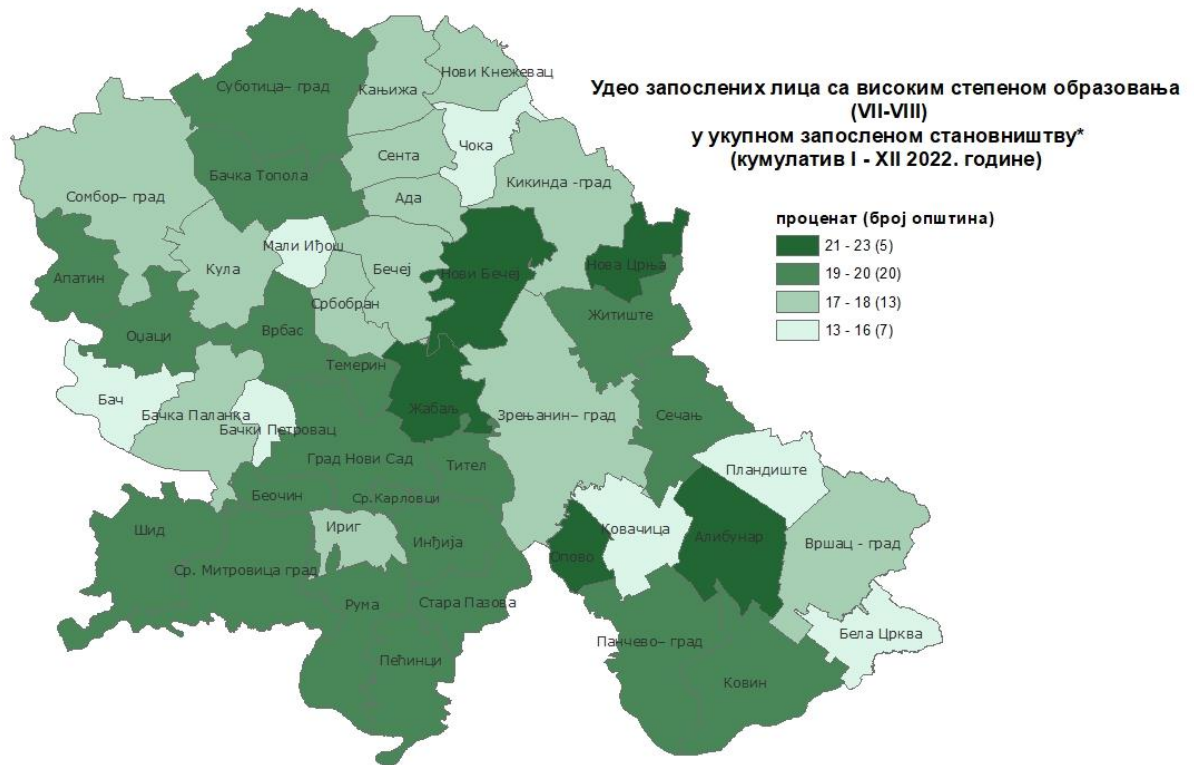
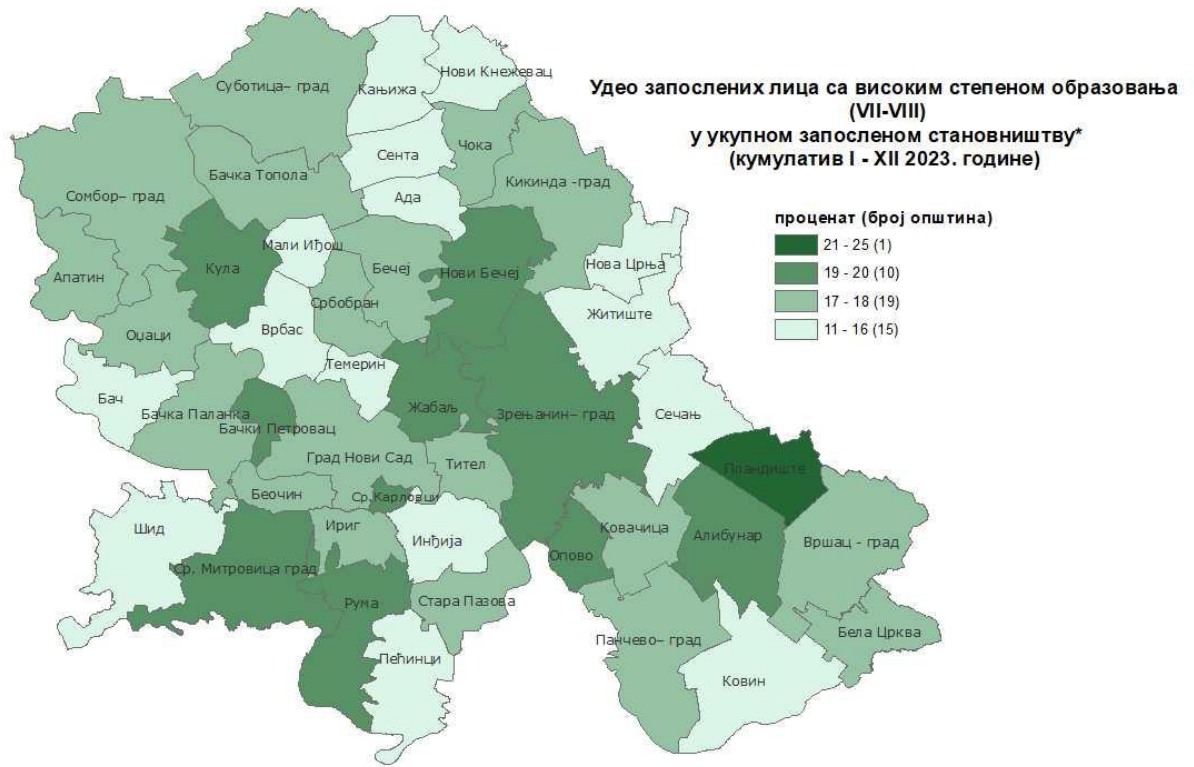


		Запослени са евиденције НСЗ, кумулатив I - XII 2022. године			Запослени са евиденције НСЗ, кумулатив I - XII 2022. године		
		Запослена лица -укупно-	Запослени са високом степеном образовања (VII-VIII)	%	Запослена лица -укупно-	Запослени са високом степеном образовања (VII-VIII)	%
	Сремски Карловци	32	6	18,75	33	6	18,18
	Темерин	459	88	19,17	425	64	15,06
	Тител	202	39	19,31	124	22	17,74
	Врбас	1010	198	19,60	747	111	14,86
Севернобачка област							
Севернобачка област	Бачка Топола	751	140	18,64	444	73	16,44
	Мали Иђош	446	71	15,92	381	58	15,22
	Суботица-град	3907	707	18,10	2619	454	17,33
Средњебанатска област							
Средњебанатска област	Житиште	168	33	19,64	115	15	13,04
	Зрењанин- град	2671	457	17,11	2191	412	18,80
	Нова Црња	123	28	22,76	282	44	15,60
	Нови Бечеј	266	55	20,68	170	32	18,82
	Сечањ	243	46	18,93	141	22	15,60
Сремска област							
Сремска област	Инђија	1284	244	19,00	967	154	15,93
	Ириг	209	37	17,70	164	27	16,46
	Пећинци	255	51	20,00	220	31	14,09
	Рума	986	190	19,27	815	149	18,28
	Сремска Митровица-град	1636	309	18,89	1.273	243	19,09
	Стара Пазова	4114	764	18,75	3.880	676	17,42
	Шид	550	107	19,45	493	74	15,01

*Подаци преузети из Преглед броја и структуре запослених лица са евиденције НСЗ у 2022. и 2023. години, НСЗ.



приказ по општинама/градовима



Удео запослених на одређено време у укупном запосленом становништву

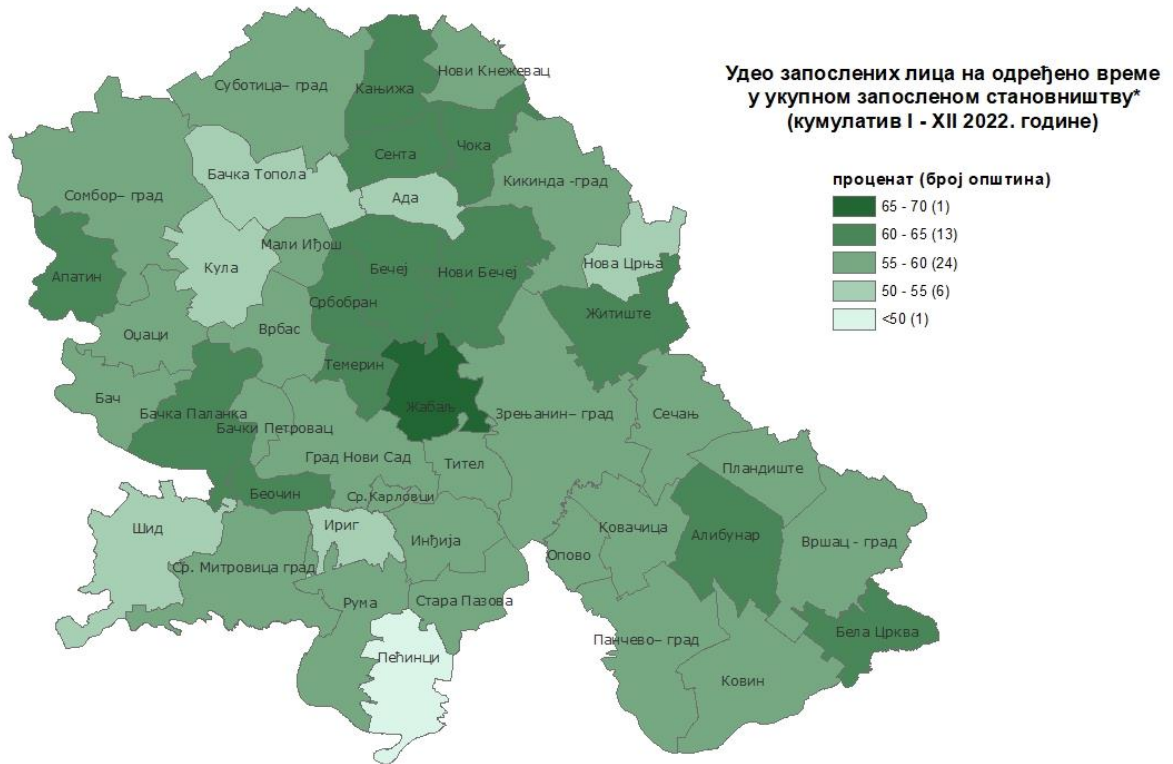
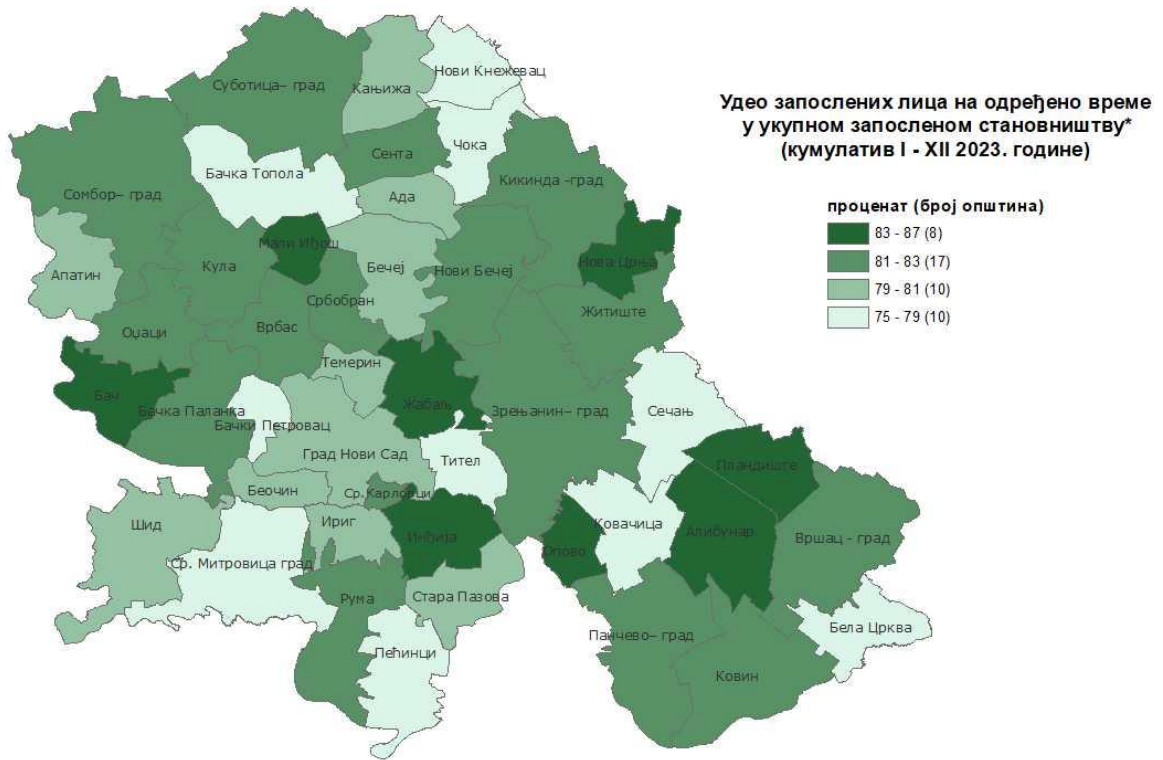
Основни циљ	СМАЊЕЊЕ СУБРЕГИОНАЛНИХ РАЗЛИКА У ЕКОНОМСКОМ И СОЦИЈАЛНОМ ПОГЛЕДУ
Подциљ	Унапређење социјалне и економске кохезије
Оперативни циљ	Обезбеђење подједнаких шанси на тржишту рада
Редни број из Програма имплементације РПП АПВ 2017-2021. године	Показатељ 8
Редни број из Програма имплементације ППРС 2011-2015. године	Показатељ 8
Показатељ	Запослени на одређено време (% броја запослених) - приказ по општинама/градовима

	Запослена лица -укупно-		Запослени на одређено време %		Запослена лица -укупно-		Запослени на одређено време %	
	I - XII 2022. године				I - XII 2023. године			
	Укупно	Жене	Укупно	Жене	Укупно	Жене	Укупно	Жене
Регион Војводине	53413	31158	58,25	60,63	43301	25403	81,19	82,55
Севернобанатска област	5169	3104	59,37	62,50	3619	2153	81,35	82,72
Јужнобанатска област	8781	5109	57,70	60,25	7288	4315	81,98	83,08
Западнобачка област	4462	2589	57,51	58,83	3465	2061	82,05	84,04
Јужнобачка област	17392	10026	58,99	61,08	14774	8573	80,43	81,61
Севернобачка област	5104	2962	57,03	59,42	3444	2059	81,71	83,78
Средњебанатска област	3471	2061	59,46	63,71	2899	1682	82,13	83,89
Сремска област	9034	5307	57,32	59,41	7812	4560	80,84	82,02

*Подаци преузети из Преглед броја и структуре запослених лица са евиденције НСЗ у 2022. и 2023. години години, НСЗ.



приказ по општинама/градовима



Показатељ 8: Запослени на одређено време (% броја запослених)*

		Запослени са евиденције НСЗ, кумулатив I - XII 2022. године		Запослени са евиденције НСЗ, кумулатив I - XII 2023. године	
		Запослена лица -укупно-	Запослени на одређено време %	Запослена лица -укупно-	Запослени на одређено време %
Севернобанатска област	Ада	501	52,50	303	80,53
	Кањижа	608	61,51	436	80,96
	Кикинда-град	2505	59,52	1830	81,53
	Нови Кнежевац	266	59,77	142	78,87
	Сента	1134	60,49	845	82,01
	Чока	155	61,94	63	79,37
Јужнобанатска област	Алибунар	269	61,71	257	84,82
	Ковачица	348	56,03	358	79,05
	Ковин	710	59,72	613	81,89
	Опово	102	59,80	94	86,17
	Панчево-град	3897	57,40	3472	82,52
	Бела Црква	408	61,03	276	76,45
	Вршац-град	2889	56,97	2082	81,65
	Планишће	158	56,33	136	84,56
Западнобачка област	Апатин	526	63,50	429	80,42
	Кула	954	54,61	714	82,63
	Оџаци	717	57,32	525	83,24
	Сомбор-град	2265	57,40	1797	81,86
Јужнобачка област	Бач	172	59,30	143	83,92
	Бачка Паланка	1596	61,15	1059	81,96
	Бачки Петровац	334	58,98	318	75,16
	Беочин	192	61,46	365	80,55
	Бечеј	542	60,15	415	80,96
	Жабалъ	153	67,32	120	84,17
	Град Нови Сад	12375	58,40	10749	80,20
	Србобран	325	64,00	276	81,88
	Сремски Карловци	32	56,25	33	81,82
	Темерин	459	62,09	425	81,18



		Запослени са евиденције НСЗ, кумулятив I - XII 2022. године		Запослени са евиденције НСЗ, кумулятив I - XII 2023. године	
		Запослена лица -укупно-	Запослени на одређено време %	Запослена лица -укупно-	Запослени на одређено време %
	Тител	202	58,42	124	79,03
	Врбас	1010	57,43	747	81,53
Севернобачка област	Бачка Топола	751	54,59	444	79,05
	Мали Иђош	446	56,28	381	84,78
	Суботица-град	3907	57,59	2619	81,71
Средњебанатска област	Житиште	168	64,29	115	81,74
	Зрењанин-град	2671	59,27	2191	81,65
	Нова Црња	123	53,66	282	87,59
	Нови Бечеј	266	63,16	170	82,35
	Сечањ	243	57,20	141	78,72
Сремска област	Инђија	1284	59,81	967	84,49
	Ириг	209	51,20	164	79,88
	Пећинци	255	46,27	220	79,09
	Рума	986	59,23	815	83,44
	Сремска Митровица- град	1636	55,44	1273	78,79
	Стара Пазова	4114	58,14	3880	80,31
	Шид	550	54,91	493	79,92

*Подаци преузети из Преглед броја и структуре запослених лица са евиденције НСЗ у 2022. и 2023. години, НСЗ.



Удео запослених лица са евиденције старијих од 50 година у укупном броју запослених

Основни циљ	СМАЊЕЊЕ СУБРЕГИОНАЛНИХ РАЗЛИКА У ЕКОНОМСКОМ И СОЦИЈАЛНОМ ПОГЛЕДУ
Подциљ	Унапређење социјалне и економске кохезије
Оперативни циљ	Обезбеђење подједнаких шанси на тржишту рада
Редни број из Програма имплементације РПП АПВ 2017-2021. године	Показатељ 9
Редни број из Програма имплементације ППРС 2011-2015. године	Показатељ 9
Показатељ	Удео запослених лица са евиденције старијих од 50 година у укупном броју запослених - приказ по општинама/градовима

Показатељ 9: Удео запослених лица са евиденције старијих од 50 година у укупном броју запослених *

Запослени и запослени старији од 50 година са евиденције НСЗ, кумулатив I - XII 2023. године	Запослена лица -укупно-		Запослени старији од 50 година		%	
	Укупно	Жене	Укупно	Жене	Укупно	Жене
Регион Војводине	43301	25403	9942	5436	22,96	21,40
Севернобанатска област	3619	2153	828	463	22,88	21,50
Јужнобанатска област	7288	4315	1648	959	22,61	15,97
Западнобачка област	3465	2061	776	412	22,40	16,97
Јужнобачка област	14774	8573	3.455	1.870	23,39	17,97
Севернобачка област	3444	2059	816	462	23,69	18,97
Средњебанатска област	2899	1682	651	340	22,46	19,97
Сремска област	7812	4560	1768	930	22,63	20,97

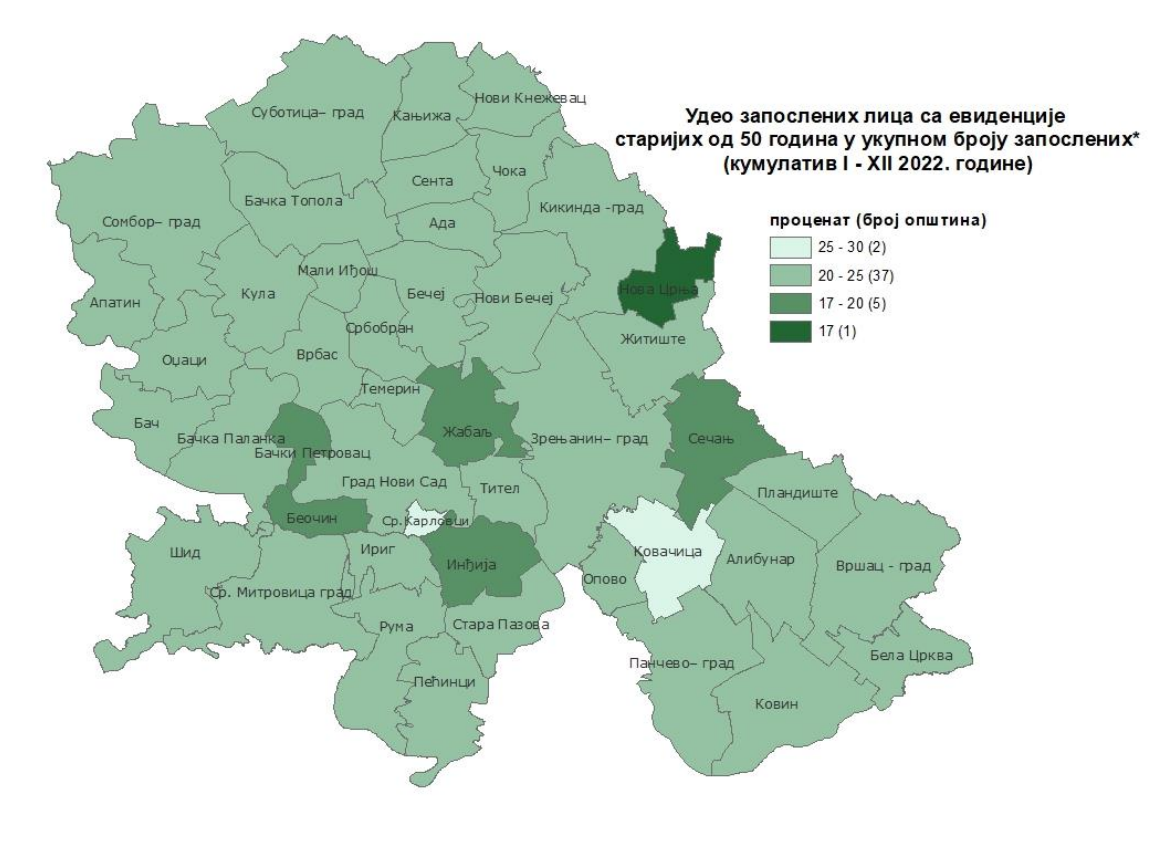
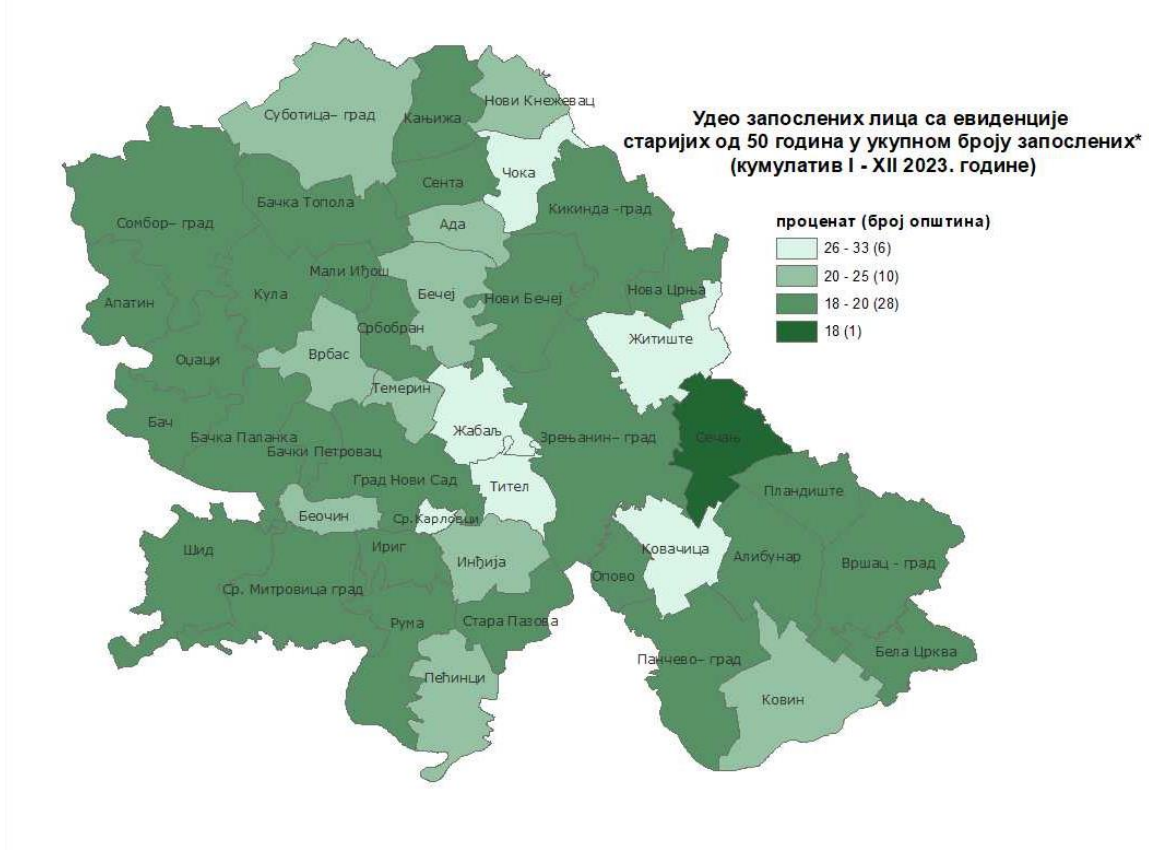
*Подаци преузети из Преглед броја и структуре запослених лица са евиденције НСЗ у 2023. години, НСЗ.

Запослени и запослени старији од 50 година са евиденције НСЗ, кумулатив I - XII 2022. године	Запослена лица -укупно-		Запослени старији од 50 година		%	
	Укупно	Жене	Укупно	Жене	Укупно	Жене
Регион Војводине	53413	31158	11492	6134	21,51	19,69
Севернобанатска област	5169	3104	1168	630	22,60	20,30
Јужнобанатска област	8781	5109	1919	1027	21,85	20,10
Западнобачка област	4462	2589	961	521	21,54	20,12
Јужнобачка област	17392	10026	3652	1918	21,00	19,13
Севернобачка област	5104	2962	1072	551	21,00	18,60
Средњебанатска област	3471	2061	751	426	21,64	20,67
Сремска област	9034	5307	1968	1061	21,78	20,00

*Подаци преузети из Преглед броја и структуре запослених лица са евиденције НСЗ у 2022. години, НСЗ.



приказ по општинама/градовима



Показатељ 9: Удео запослених лица са евиденције старијих од 50 година у укупном броју запослених*

		Запослени и запослени старији од 50 година са евиденције НСЗ, кумулатив I - XII 2022. године			Запослени и запослени старији од 50 година са евиденције НСЗ, кумулатив I - XII 2023. године		
		Запослена лица -укупно-	Запослени старији од 50 година	%	Запослена лица -укупно-	Запослени старији од 50 година	%
Севернобанатска област	Ада	501	121	24,15	303	77	25,41
	Кањижа	608	144	23,68	436	92	21,10
	Киkinда-град	2505	559	22,31	1830	406	22,19
	Нови Кнежевац	266	60	22,56	142	38	26,76
	Сента	1134	247	21,78	845	196	23,20
	Чока	155	37	23,87	63	19	30,16
Јужнобанатска област	Алибунар	269	64	23,79	257	56	21,79
	Ковачица	348	88	25,29	358	101	28,21
	Ковин	710	151	21,27	613	147	23,98
	Опово	102	23	22,55	94	18	19,15
	Панчево-град	3897	830	21,30	3472	778	22,41
	Бела Црква	408	93	22,79	276	64	23,19
	Вршац-град	2889	638	22,08	2082	453	21,76
	Пландиште	158	32	20,25	136	31	22,79
Западнобачка област	Апатин	526	116	22,05	429	97	22,61
	Кула	954	195	20,44	714	150	21,01
	Оџаци	717	176	24,55	525	117	22,29
	Сомбор-град	2265	474	20,93	1797	412	22,93
Јужнобачка област	Бач	172	39	22,67	143	33	23,08
	Бачка Паланка	1596	331	20,74	1059	238	22,47
	Бачки Петровац	334	60	17,96	318	72	22,64
	Беочин	192	38	19,79	365	93	25,48
	Бечеј	542	115	21,22	415	107	25,78
	Жабалђ	153	28	18,30	120	34	28,33
	Град Нови Сад	12375	2583	20,87	10749	2476	23,03
	Србобран	325	73	22,46	276	64	23,19
	Сремски Карловци	32	9	28,12	33	11	33,33
	Темерин	459	112	24,40	425	107	25,18
	Тител	202	50	24,75	124	34	27,42
	Врбас	1010	214	21,19	747	186	24,90



ИНФОРМАЦИОНИ СИСТЕМ О ПРОСТОРУ АУТОНОМНЕ ПОКРАЈИНЕ ВОЈВОДИНЕ
- ИЗВЕШТАЈ ЗА 2024. ГОДИНУ

		Запослени и запослени старији од 50 година са евиденције НСЗ, кумулатив I - XII 2022. године			Запослени и запослени старији од 50 година са евиденције НСЗ, кумулатив I - XII 2023. године		
		Запослена лица -укупно-	Запослени старији од 50 година	%	Запослена лица -укупно-	Запослени старији од 50 година	%
Севернобачка област	Бачка Топола	751	156	20,77	444	97	21,85
	Мали Иђош	446	97	21,75	381	83	21,78
	Суботица-град	3907	819	20,96	2619	636	24,28
Средњебанатска област	Житиште	168	35	20,83	115	32	27,83
	Зрењанин-град	2671	595	22,28	2191	489	22,32
	Нова Црња	123	21	17,07	282	66	23,40
	Нови Бечеј	266	56	21,05	170	38	22,35
	Сечањ	243	44	18,11	141	26	18,44
Сремска област	Инђија	1284	245	19,08	967	232	23,99
	Ириг	209	45	21,53	164	38	23,17
	Пећинци	255	58	22,74	220	54	24,55
	Рума	986	221	22,41	815	176	21,60
	Сремска Митровица-град	1636	364	22,25	1273	282	22,15
	Стара Пазова	4114	912	22,17	3880	876	22,58
	Шид	550	124	22,54	493	110	22,31

*Подаци преузети из Преглед броја и структуре запослених лица са евиденције НСЗ у 2022. и 2023. години, НСЗ.



Стопа активности мушке и женске популације

Основни циљ	СМАЊЕЊЕ СУБРЕГИОНАЛНИХ РАЗЛИКА У ЕКОНОМСКОМ И СОЦИЈАЛНОМ ПОГЛЕДУ
Подциљ	Смањење социјалне искључености и сиромаштва
Оперативни циљ	Расположива радна снага и запосленост
Редни број из Програма имплементације РПП АПВ 2017-2021. године	Показатељ 10
Редни број из Програма имплементације ППРС 2011-2015. године	Показатељ 11
Показатељ	Стопа активности мушког и женског становништва - приказ по областима

Показатељ 10: Стопа активности мушке и женске популације

(Стопа активности проценат активног становништва у укупном становништву старом 15 и више година.)

Стопа активности мушке и женске популације, 2023*. године

Алфанумерички код **	Назив статистичке територијалне јединице**	Укупно
RS12	АП Војводина	53,8
RS125	Севернобачка област	52,7
RS126	Средњобанатска област	53,5
RS124	Севернобанатска област	52,1
RS122	Јужнобанатска област	53,7
RS121	Западнобачка област	51,4
RS123	Јужнобачка област	59,3
RS127	Сремска област	53,8

*Подаци преузети из „Анкета о радној снази у Републици Србији, 2023.“, РЗС, 2024.

**НСТЈ-Номенклатура статистичких територијалних јединица

Стопе **активности**, запослености, незапослености и неактивности за **становништво старо 15 и више година**, по областима, 2023 (у %).

Алфа-нумерички код**	Назив статистичке територијалне јединице**	Стопа активности	Стопа запослености	Стопа незапослености	Стопа неактивности
RS125	Севернобачка област	52,7	48,6	7,7	47,3
RS126	Средњобанатска област	53,5	48,5	9,3	46,5
RS124	Севернобанатска област	52,1	47,5	8,9	47,9
RS122	Јужнобанатска област	53,7	48,4	9,8	46,3
RS121	Западнобачка област	51,4	45,6	11,3	48,6
RS123	Јужнобачка област	59,3	54,1	8,6	40,7
RS127	Сремска област	53,8	49,3	8,3	46,2

*Подаци преузети из „Анкета о радној снази у Републици Србији, 2023.“, РЗС, 2024.

**НСТЈ-Номенклатура статистичких територијалних јединица



Дефиниције

(„Анкета о радној снази у Републици Србији, 2023.“, РЗС, 2024. година)

Анкета о радној снази, почев од 2021. године, спроводи се на основу Уредбе/регулативе (ЕУ) 2019/1700 Европског парламента и Савета од 10. октобра 2019. и њоме се успоставља заједнички оквир за европске статистике о лицима и домаћинствима које се заснивају на подацима о појединцима прикупљеним на основу узорка, којом се мењају Уредбе (ЕЗ) бр. 808/2004, (ЕЗ) бр. 452/2008 и (ЕЗ) бр. 1338/2008 Европског парламента и Савета и стављају изван снаге Уредбе (ЕЗ) 1177/2003 Европског парламента и Савета и Уредба Савета (ЕЗ) бр. 577/98, а посебно њени члан 7 став 1, члан 8 став 3 и члан 13 став 6. Нова Уредба (ЕУ) 2019/1700, на основу које се спроводи Анкета, заснива се на примени одредаба „Резолуције о статистици рада, запошљавања и недовољне употребе рада“, која је донета 2013. године на 19. Међународној конференцији статистичара рада у Женеви и препоручена за употребу од стране Међународне организације рада (МОП).

Домаћинством се сматра

- a. свака породична или друга заједница лица који изјаве да: 1) заједно живе у целој стамбеној јединици или у једном њеном делу; 2) обезбеђују за себе храну и задовољавају и друге основне потребе за живот; 3) деле приход или трошкове домаћинства са другим члановима домаћинства. Дељење кућног прихода подразумева да доприносе кућном приходу или да имају користи од њега.
- b. свако лице које живи сáмо (самачко домаћинство), које нема своје домаћинство у другом месту, које живи у посебном, или у дељеном стану као самац или као подстанар, без обзира на то да ли станује у истој соби са другим самцем или са члановима домаћинства станодавца, али не троши своје приходе заједно с њим/њима, него само плаћа услуге становања.

У овој анкети не обухватају се колективна домаћинства (студентски, ђачки дом и интернат, дом за децу и омладину ометену у психофизичком развоју, дом за социјално угрожену децу, дом за старе и изнемогле, дом за одрасле инвалиде, манастири, самостани и сл.).

Запослено становништво обухвата лица старости 15–89 година, која су, током седмице посматрања, припадала једној од следећих категорија:

- Лица која су током посматране седмице радила најмање један сат за зараду или приход, укључујући неплаћене породичне раднике;
- Лица која имају посао или бизнис са којег су била привремено одсутна током целе посматране седмице, али су везана за тај посао, као што су:
 - Лица одсутна с посла због празника, прерасподеле радног времена, боловања, породилског одсуства, обуке у вези с послом;
 - Лица која су на родитељском одсуству, било да примају зараду или бенефиције с посла с којег су одсутна, или чије је очекивано трајање родитељског одсуства до 3 месеца;
 - Сезонски радници ван сезоне, ако настављају да редовно обављају задатке и дужности за посао или бизнис с којег су одсутни, искључујући испуњавање законских или административних обавеза;
 - Лица која нису радила у посматраној седмици из неких других разлога, а чије је очекивано трајање одсуства до 3 месеца;
 - Лица која производе пољопривредне производе чији је главни део намењен за продају или размену (трампу).

Лица која производе робу за сопствену употребу, волонтери, лица на неплаћеној обуци и лица укључена у друге облике рада, на основу Резолуције која се односи на статистику рада, запослености и недовољне употребе рада, усвојене 2013. године на 19. Међународној конференцији статистичара рада, нису укључена у контингент запослених на бази ових активности.

Према **Класификацији професионалног статуса** запослених, они се деле на самозапослене, запослене раднике и неплаћене породичне раднике.

Самозапослени су лица која раде самостално у властитом предузећу, установи, приватној радњи или на пољопривредном имању, као и лица која обављају самосталну професионалну делатност или неки други посао за сопствени рачун.



Запослени радници су лица која раде за послодавца у било ком сектору својине, без обзира на то да ли имају формални уговор о запослењу или раде на основу усменог договора. Чланови домаћинства који помажу у обављању породичног посла и који су плаћени за свој рад сматрају се запосленим радницима.

Неплаћени породични радници су рођаци који помажу у породичном послу или на породичном имању, без зараде или прихода. Овде спадају нпр. син или ћерка који раде у родитељском послу / на имању без надокнаде; жена која помаже свом мужу без надокнаде итд. Такође, овде су укључени рођаци који живе негде другде, али долазе да помогну у послу, нпр. током сезоне жетве, без плаћања у новцу или натураи.

Незапослено становништво обухвата лица старости 15–74 године која:

- У посматраној седмици нису била запослена у складу са дефиницијом запослености наведеном у тексту изнад;
- Тренутно су расположива за рад, односно расположива су да почну да раде као плаћени запослени или самозапослени у року од две седмице након седмице посматрања;
- Активно траже посао, било да су предузимала активности, у претходне четири седмице закључно са посматраном седмицом, у циљу тражења плаћеног запослења или самозапослења, или су нашла посао на којем ће почети да раде најкасније у периоду од три месеца након седмице посматрања.

За сезонске раднике који нису радили у току посматране седмице (јер су ван сезоне), али који очекују да ће се вратити на свој сезонски посао, сматра се да су нашли посао.

Активно становништво (радну снагу) чине сва запослена и незапослена лица.

Становништво ван радне снаге обухвата:

- Лица млађа од 15 година;
- Лица старија од 89 година;
- Лица старости између 15 и 89 година која током посматране седмице нису била запослена, нити незапослена према дефиницијама запослености и незапослености наведеним у тексту изнад.

Потенцијално активно становништво (потенцијална радна снага) обухвата становништво ван радне снаге које је на неки начин повезано са тржиштем рада. Чине га лица која активно траже посао али не могу одмах да почну да раде (тј. у року од две седмице) као и лица која иако нису тражила посао желе и могу одмах да почну да раде.

Субјективни радни статус представља радни статус анкетираних лица према његовом сопственом мишљењу, а не према његовој стварној активности у посматраној седмици.

Стопа запослености представља удео запослених у укупној посматраној популацији (становништву старом 15 и више година).

Неформалном запослености сматра се рад у нерегистрованим пословним субјектима, рад у регистрованим пословним субјектима без уговора о раду, као и рад неплаћених породичних радника.

Стопа неформалне запослености представља удео неформално запослених у укупној запослености.

Стопа незапослености представља удео незапослених у радној снази (запослени и незапослени).

Стопа дугорочне незапослености представља удео лица незапослених дуже од годину дана у радној снази (запослени и незапослени).

Стопа НЕЕТ подразумева учешће лица старости 15–24 године (или 15–29 година) која нису запослена, нису на школовању, нити су на обуци у укупној популацији тог узраста.

Стопа активности (учешћа радне снаге) представља удео активног становништва у укупној посматраној популацији (становништву старом 15 и више година).

Стопа становништва ван радне снаге представља удео становништва ван радне снаге у укупној посматраној популацији (становништву старом 15 и више година).

Анкета о радној снази у Републици Србији, РЗС, публикује Стопу активности која представља проценат активног становништва у укупном становништву старом 15 и више година.



Стопа запослености

Основни циљ	СМАЊЕЊЕ СУБРЕГИОНАЛНИХ РАЗЛИКА У ЕКОНОМСКОМ И СОЦИЈАЛНОМ ПОГЛЕДУ
Подциљ	Смањење социјалне искључености и сиромаштва
Оперативни циљ	Расположива радна снага и запосленост
Редни број из Програма имплементације РПП АПВ 2017-2021. године	Показатељ 11
Редни број из Програма имплементације ППРС 2011-2015. године	Показатељ 12
Показатељ	Стопа запослености - приказ по областима

Показатељ 11: Стопа запослености, 2023.*

(Процент запослених у укупном становништву старом 15 и више година.)

Алфа-нумерички код**	Назив статистичке територијалне јединице**	%
RS12	АП Војводина	43,9
RS125	Севернобачка област	48,6
RS126	Средњобанатска област	48,5
RS124	Севернобанатска област	47,5
RS122	Јужнобанатска област	48,4
RS121	Западнобачка област	45,6
RS123	Јужнобачка област	54,1
RS127	Сремска област	49,3

*Подаци преузети из „Анкета о радној снази у Републици Србији, 2023.“, РЗС, 2024. година

**НСТЈ-Номенклатура статистичких територијалних јединица

Становништво према статусу активности, старосним групама, региону и типу насеља 2023. године*

	Република Србија	Регион Војводине	тип насеља - градско (РС)	тип насеља - остало (РС)
Становништво старо 15 и више год. (у хиљ.)	2938,0	767,4	1833,3	1104,7
Активно	1427,5	362,3	912,4	515,2
Запослено	1286,1	330,1	825,1	461,0
Незапослено	141,5	32,3	87,3	54,2
Становништво ван радне снаге	1510,5	405,1	921,0	589,5
Стопа активности (%)	48,6	47,2	49,8	46,6
Стопа запослености (%)	43,8	43,0	45,0	41,7
Стопа незапослености (%)	9,9	8,9	9,6	10,5
Стопа становништва ван радне снаге (%)	51,4	52,8	50,2	53,4
Младо становништво (15–24) (у хиљ.)	328,3	86,3	202,1	126,2
Активно	81,9	22,6	44,6	37,3
Запослено	59,7	17,2	31,8	27,9
Незапослено	22,1	5,4	12,8	9,3
Становништво ван радне снаге	246,4	63,7	157,5	88,9
Стопа активности (%)	24,9	26,2	22,1	29,5
Стопа запослености (%)	18,2	19,9	15,7	22,1
Стопа незапослености (%)	27,0	24,0	28,7	25,0
Стопа становништва ван радне снаге (%)	75,1	73,8	77,9	70,5



Становништво радног узраста (15–64) (у хиљ.)	2097,9	547,4	1319,2	778,7
Активно	1375,8	353,2	895,0	480,8
Запослено	1235,5	321,1	808,6	427,0
Незапослено	140,2	32,2	86,4	53,9
Становништво ван радне снаге	722,1	194,2	424,3	297,8
Стопа активности (%)	65,6	64,5	67,8	61,8
Стопа запослености (%)	58,9	58,7	61,3	54,8
Стопа незапослености (%)	10,2	9,1	9,7	11,2
Стопа становништва ван радне снаге (%)	34,4	35,5	32,2	38,2

*Подаци преузети из „Анкета о радној снази у Републици Србији, 2023.“, РЗС, 2024. година

Дефиниције

(„Анкета о радној снази у Републици Србији, 2023.“, РЗС, 2024.)

Анкета о радној снази, почев од 2021. године, спроводи се на основу Уредбе/регулативе (ЕУ) 2019/1700 Европског парламента и Савета од 10. октобра 2019. и њоме се успоставља заједнички оквир за европске статистике о лицима и домаћинствима које се заснивају на подацима о појединцима прикупљеним на основу узорка, којом се мењају Уредбе (ЕЗ) бр. 808/2004, (ЕЗ) бр. 452/2008 и (ЕЗ) бр. 1338/2008 Европског парламента и Савета и стављају изван снаге Уредбе (ЕЗ) 1177/2003 Европског парламента и Савета и Уредба Савета (ЕЗ) бр. 577/98, а посебно њени члан 7 став 1, члан 8 став 3 и члан 13 став 6. Нова Уредба (ЕУ) 2019/1700, на основу које се спроводи Анкета, заснива се на примени одредаба „Резолуције о статистици рада, запошљавања и недовољне употребе рада“, која је донета 2013. године на 19. Међународној конференцији статистичара рада у Женеви и препоручена за употребу од стране Међународне организације рада (МОР).

Домаћинством се сматра

- а. свака породична или друга заједница лица који изјаве да: 1) заједно живе у целој стамбеној јединици или у једном њеном делу; 2) обезбеђују за себе храну и задовољавају и друге основне потребе за живот; 3) деле приход или трошкове домаћинства са другим члановима домаћинства. Дељење кућног прихода подразумева да доприносе кућном приходу или да имају користи од њега.
- б. свако лице које живи само (самачко домаћинство), које нема своје домаћинство у другом месту, које живи у посебном, или у дељеном стану као самац или као подстанар, без обзира на то да ли станује у истој соби са другим самцем или са члановима домаћинства станодавца, али не троши своје приходе заједно с њим/њима, него само плаћа услуге становања.

У овој анкети не обухватају се колективна домаћинства (студентски, ђачки дом и интернат, дом за децу и омладину ометену у психофизичком развоју, дом за социјално угрожену децу, дом за старе и изнемогле, дом за одрасле инвалиде, манастири, самостани и сл.).

Запослено становништво обухвата лица старости 15–89 година, која су, током седмице посматрања, припадала једној од следећих категорија:

- Лица која су током посматране седмице радила најмање један сат за зараду или приход, укључујући неплаћене породичне раднике;
- Лица која имају посао или бизнис са којег су била привремено одсутна током целе посматране седмице, али су везана за тај посао, као што су:
 - Лица одсутна с посла због празника, прерасподеле радног времена, боловања, породилског одсуства, обуке у вези с послом;
 - Лица која су на родитељском одсуству, било да примају зараду или бенефиције с посла с којег су одсутна, или чије је очекивано трајање родитељског одсуства до 3 месеца;
 - Сезонски радници ван сезоне, ако настављају да редовно обављају задатке и дужности за посао или бизнис с којег су одсутни, искључујући испуњавање законских или административних обавеза;
 - Лица која нису радила у посматраној седмици из неких других разлога, а чије је очекивано трајање одсуства до 3 месеца;
 - Лица која производе пољопривредне производе чији је главни део намењен за продају или размену (трампу).



Лица која производе робу за сопствену употребу, волонтери, лица на неплаћеној обуци и лица укључена у друге облике рада, на основу Резолуције која се односи на статистику рада, запослености и недовољне употребе рада, усвојене 2013. године на 19. Међународној конференцији статистичара рада, нису укључена у контингент запослених на бази ових активности.

Према **Класификацији професионалног статуса** запослених, они се деле на samozапослене, запослене раднике и неплаћене породичне раднике.

Самозапослени су лица која раде самостално у властитом предузећу, установи, приватној радњи или на пољопривредном имању, као и лица која обављају самосталну професионалну делатност или неки други посао за сопствени рачун.

Запослени радници су лица која раде за послодавца у било ком сектору својине, без обзира на то да ли имају формални уговор о запослењу или раде на основу усменог договора. Чланови домаћинства који помажу у обављању породичног посла и који су плаћени за свој рад сматрају се запосленим радницима.

Неплаћени породични радници су рођаци који помажу у породичном послу или на породичном имању, без зараде или прихода. Овде спадају нпр. син или ћерка који раде у родитељском послу / на имању без надокнаде; жена која помаже свом мужу без надокнаде итд. Такође, овде су укључени рођаци који живе негде другде, али долазе да помогну у послу, нпр. током сезоне жетве, без плаћања у новцу или натура.

Незапослено становништво обухвата лица старости 15–74 године која:

- У посматраној седмици нису била запослена у складу са дефиницијом запослености наведеном у тексту изнад;
- Тренутно су расположива за рад, односно расположива су да почну да раде као плаћени запослени или samozапослени у року од две седмице након седмице посматрања;
- Активно траже посао, било да су предузимала активности, у претходне четири седмице закључно са посматраном седмицом, у циљу тражења плаћеног запослења или samozапослења, или су нашла посао на којем ће почети да раде најкасније у периоду од три месеца након седмице посматрања.

За сезонске раднике који нису радили у току посматране седмице (јер су ван сезоне), али који очекују да ће се вратити на свој сезонски посао, сматра се да су нашли посао.

Активно становништво (радну снагу) чине сва запослена и незапослена лица.

Становништво ван радне снаге обухвата:

- Лица млађа од 15 година;
- Лица старија од 89 година;
- Лица старости између 15 и 89 година која током посматране седмице нису била запослена, нити незапослена према дефиницијама запослености и незапослености наведеним у тексту изнад.

Потенцијално активно становништво (потенцијална радна снага) обухвата становништво ван радне снаге које је на неки начин повезано са тржиштем рада. Чине га лица која активно траже посао али не могу одмах да почну да раде (тј. у року од две седмице) као и лица која иако нису тражила посао желе и могу одмах да почну да раде.

Субјективни радни статус представља радни статус анкетираних лица према његовом сопственом мишљењу, а не према његовој стварној активности у посматраној седмици.

Стопа запослености представља удео запослених у укупној посматраној популацији (становништву старом 15 и више година).

Неформалном запосленошћу сматра се рад у нерегистрованим пословним субјектима, рад у регистрованим пословним субјектима без уговора о раду, као и рад неплаћених породичних радника.

Стопа неформалне запослености представља удео неформално запослених у укупној запослености.

Стопа незапослености представља удео незапослених у радној снази (запослени и незапослени).

Стопа дугорочне незапослености представља удео лица незапослених дуже од годину дана у радној снази (запослени и незапослени).

Стопа NEET подразумева учешће лица старости 15–24 године (или 15–29 година) која нису запослена, нису на школовању, нити су на обуци у укупној популацији тог узраста.



Стопа активности (учешћа радне снаге) представља удео активног становништва у укупној посматраној популацији (становништву старом 15 и више година).
Стопа становништва ван радне снаге представља удео становништва ван радне снаге у укупној посматраној популацији (становништву старом 15 и више година).

Анкета о радној снази у Републици Србији, РЗС, публикује Стопу запослености која представља проценат запослених у укупном становништву **старом 15 и више година.**

Стопе активности, **запослености**, незапослености и неактивности за **становништво старо 15 и више година**, по областима, 2023.

Алфа- нумерички код**	Назив статистичке територијалне јединице**	Стопа активности	Стопа запослености	Стопа незапослености	Стопа становништва ван радне снаге
RS125	Севернобачка област	52,7	48,6	7,7	47,3
RS126	Средњобанатска област	53,5	48,5	9,3	46,5
RS124	Севернобанатска област	52,1	47,5	8,9	47,9
RS122	Јужнобанатска област	53,7	48,4	9,8	46,3
RS121	Западнобачка област	51,4	45,6	11,3	48,6
RS123	Јужнобачка област	59,3	54,1	8,6	40,7
RS127	Сремска област	53,8	49,3	8,3	46,2

* Подаци преузети из „Анкета о радној снази у Републици Србији, 2023.“, РЗС, 2024. година

** НСТЈ-Номенклатура статистичких територијалних јединица

Разлике које се јављају међу подацима о броју запослених из Анкете о радној снази и из других статистичких истраживања

(„Анкета о радној снази у Републици Србији, 2016.“, РЗС, 2017.)

Подаци о **регистрованој запослености** који се добијају из административног извора преузимају се из Централног регистра обавезног социјалног осигурања (ЦРОСО), док се подаци о **броју регистрованих незапослених лица** преузимају из Националне службе за запошљавање. **У Анкети се не узима у обзир формални статус лица које се анкетира, него се његов радни статус одређује на основу активности коју је обављало у посматраној седмици.**

Подаци који се добијају из ових извора разликују се од података добијених Анкетом о радној снази из следећих разлога:

- **метод прикупљања** је различит, јер се у Анкети подаци прикупљају од лица у домаћинствима која су изабрана у узорак, док су подаци о регистрованој запослености пописног карактера;
- **извор података** у Анкети представља изјава лица које даје податке анкетару, док је извор за регистровану запосленост регистрација лица у ЦРОСО регистру;
- **јединица посматрања** у Анкети је сваки члан случајно изабраног домаћинства, док су јединице посматрања за регистровану запосленост сви обвезници плаћања доприноса обавезног социјалног осигурања;
- **период посматрања** активности лица у Анкети је седмица која претходи анкетирању, док се као временска тачка за преузимање регистроване запослености из ЦРОСО базе узима претпоследњи радни дан у месецу;
- **дефиниције запослености** су различите, јер се подацима о броју запослених који се добијају из административних извора обухватају **само формално запослени**, тј. лица која се налазе у евиденцији ЦРОСО и која су осигурана по основу запослења, обављања самосталних делатности или обављања пољопривредних делатности, док Анкета (према међународној ILO дефиницији) оцењује како формалну, тако и **неформалну запосленост** лица изабраних у узорак (случајно изабрани део популације).

Поред различите дефиниције, ова два истраживања имају и **различиту периодичку спровођења**. Периодика прикупљања података о броју запослених који се добијају из административних извора је месечна, док се Анкета о радној снази од 2015. године спроводи континуирано (анкетирање се обавља сваке седмице у току године), при чему се резултати објављују квартално.

Подаци о броју незапослених, добијени Анкетом, разликују се од броја формално незапослених лица евидентираних у Националној служби за запошљавање. Првенствено, лице које је пријављено у Националној служби за запошљавање, али током четири седмице које су претходиле анкетирању није предузимало активне кораке с циљем тражења посла и није у могућности да почне да ради у року од две седмице, сматра се неактивним лицем. У другом случају, лице које није пријављено Националној служби за запошљавање (пензионер, студент, домаћица), али је током четири седмице које су претходиле анкетирању предузимало активне кораке с циљем тражења посла (путем огласа, директним обраћањем послодавцу и на бројне друге начине) и у могућности је да почне да ради у року од две седмице, сматраће се незапосленим лицем.

Регистрована запосленост у Републици Србији, 2022. – Годишњи просек - –САОПШТЕЊЕ ЗП22-Г

Истраживање о регистрованој запослености заснива се на комбиновању података Централног регистра обавезног социјалног осигурања (ЦРОСО) и Статистичког пословног регистра (СПР). Подаци о обвезницима плаћања доприноса обавезног социјалног осигурања и осигураницима, по основу рада, добијају се од ЦРОСО. Подаци о пословним субјектима и њиховим основним обележјима добијају се од СПР. Дистрибуција запослених по општинама и делатностима, у оквиру пословног субјекта, врши се према структурама које су формиране на основу података о локалним јединицама.

Дефиниција регистроване запослености - Под појмом запослени подразумевају се лица која имају формално правни уговор о запослењу, односно заснован радни однос са послодавцем, на одређено или неодређено време; лица која раде ван радног односа, на основу уговора о делу или на основу уговора о обављању привремених и повремених послова; лица која обављају самосталне делатности или су оснивачи привредних друштава или предузетничких радњи; као и лица која обављају пољопривредне делатности а налазе се у евиденцији Централног регистра обавезног социјалног осигурања.

Напомена:

Приказивање података по делатностима врши се у складу са Уредбом о класификацији делатности („Службени гласник РС”, број 54/10), док је територијална подела извршена према Уредби о номенклатури статистичких територијалних јединица („Службени гласник РС”, бр. 109/09 и 46/10).



Различити концепти запослености – регистрована и анкетна запосленост
(<https://publikacije.stat.gov.rs/G2019/Doc/G201921004.docx>)

Републички завод за статистику прати кретање запослености из два извора – из Истраживања о регистрованој запослености и из Анкете о радној снази.

Истраживање о регистрованој запослености, базирано на евиденцијама ЦРОСО и СПР, обезбеђује податке о регистрованој запослености.

Анкета о радној снази (Анкета) се спроводи на годишњем узорку од око 65 000 домаћинстава, с циљем да обезбеди податке о тзв. анкетној запослености, обухватајући притом формалну и неформалну запосленост.

Дефиниције регистроване и анкетне запослености

Регистрована запосленост обухвата сва лица која у ЦРОСО имају статус: (1) запослених у радном односу (на одређено или неодређено време); (2) запослених ван радног односа (на основу уговора о делу или уговора о обављању привремених и повремених послова); (3) запослених који обављају самосталне делатности; (4) оснивача привредних друштава или предузетничких радњи; (5) индивидуалних пољопривредника до 65 година старости.

Анкетна запосленост, у складу са дефиницијом Евростата и Међународне организације рада, обухвата сва лица која су најмање један сат у посматраној седмици обављала плаћени посао (у новцу или натура) за послодавца, самостално или као помажући чланови домаћинства, као и лица која имају посао са кога су одсутна, а за који имају гаранцију повратка.

Подаци о регистрованој запослености се публикују до нивоа **јединица локалне самоуправе** док Анкета о радној снази садржи податке о стопи запослености до нивоа **области**.

Регистрована запосленост, 2023. година*

Назив статистичке територијалне јединице	Укупно	Запослени у правним лицима (привредна друштва, предузећа, задруге, установе и друге организације) и предузетници, лица која самостално обављају делатност и запослени код њих		Регистровани индивидуални пољопривредници
		од тога:		
		запослени у правним лицима	Предузе тници, лица која самостално обављају делатност и запослени код њих	
РЕПУБЛИКА СРБИЈА	2360588	1894051	412904	53633
Регион Војводине	592718	471796	105087	15835

*Подаци преузети из Регистрована запосленост у Републици Србији, 2023. година – Годишњи просек

Регистрована запосленост, 2022. година*

Назив статистичке територијалне јединице	Укупно	Запослени у правним лицима (привредна друштва, предузећа, задруге, установе и друге организације) и предузетници, лица која самостално обављају делатност и запослени код њих		Регистровани индивидуални пољопривредници
		од тога:		
		запослени у правним лицима	Предузе тници, лица која самостално обављају делатност и запослени код њих	
РЕПУБЛИКА СРБИЈА	2310035	1856415	397058	56562
Регион Војводине	579602	461878	101016	16708

*Подаци преузети из Регистрована запосленост у Републици Србији, 2022. година – Годишњи просек



Коефицијент економске зависности становништва

Основни циљ	СМАЊЕЊЕ СУБРЕГИОНАЛНИХ РАЗЛИКА У ЕКОНОМСКОМ И СОЦИЈАЛНОМ ПОГЛЕДУ
Оперативни циљ	Смањење социјалне искључености и сиромаштва
Редни број из Програма имплементације РПП АПВ 2017-2021. године	Показатељ 12
Редни број из Програма имплементације ППРС 2011-2015. године	Показатељ 13
Показатељ 15	Коефицијент економске зависности становништва - приказ по општинама/градовима и областима

Показатељ 12: Коефицијент економске зависности*

Алфа-нумерички код**	Назив статистичке територијалне јединице**	Активно становништво које обавља занимање 2022.	Економски неактивно становништво 2022.	Коефицијент економске зависности
RS121	Западнобачка област	60621	93870	1.55
80381	Сомбор-град	27496	43322	1.57
80047	Апатин	9078	14077	1.55
80233	Кула	14743	20849	1.41
80306	Оџаци	9304	15622	1.68
RS122	Јужнобанатска област	106609	153635	1.44
80314	Панчево-град	50386	65068	1.29
80039	Алибунар	6119	11020	1.80
80098	Бела Црква	5430	9021	1.66
80128	Вршац-град	18425	27037	1.47
80217	Ковачица	7781	13397	1.72
80225	Ковин	11117	17024	1.53
80292	Опово	3956	5506	1.39
80349	Пландиште	3395	5562	1.63
RS123	Јужнобачка област	273072	334106	1.22
89010	Град Нови Сад	175197	193770	1.10
80055	Бач	4402	7029	1.59
80063	Бачка Паланка	20362	27903	1.37
80080	Бачки Петровац	5069	6443	1.27
80101	Беочин	5842	8033	1.37
80110	Бечеј	11804	18877	1.60
80462	Врбас	15252	21349	1.40
80136	Жабалъ	9591	14262	1.48
80390	Србобран	5809	8548	1.47
80411	Сремски Карловци	3146	4726	1.50
80446	Темерин	11277	14503	1.28
80454	Тител	5321	8663	1.62

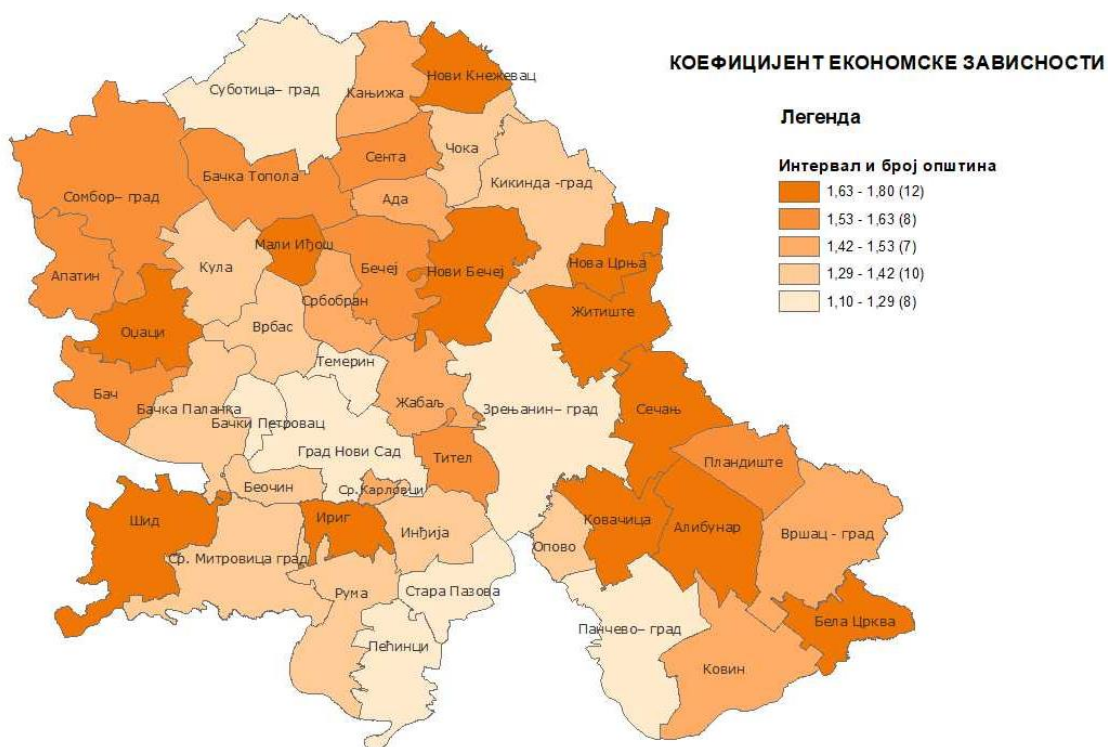


Алфа- нумерички код**	Назив статистичке територијалне јединице**	Активно становништво које обавља занимање 2022.	Економски неактивно становништво 2022.	Коефицијент економске зависности
RS124	Севернобанатска област	48057	69839	1.45
80209	Киkinда-град	21003	28323	1.34
80012	Ада	5403	7890	1.46
80195	Кањижа	7939	12202	1.53
80276	Нови Кнежевац	3203	5424	1.69
80365	Сента	6984	10969	1.57
80489	Чока	3525	5031	1.42
RS125	Севернобачка област	68763	91400	1.31
80438	Суботица-град	55074	68878	1.25
80071	Бачка Топола	9979	16249	1.62
80241	Мали Иђош	3710	6273	1.69
RS126	Средњебанатска област	65638	92073	1.40
80152	Зрењанин-град	46510	59212	1.27
80144	Житиште	4923	8489	1.72
80250	Нова Црња	3029	5118	1.68
80268	Нови Бечеј	7230	12656	1.75
80373	Сечањ	3946	6598	1.67
RS127	Сремска област	119179	163368	1.37
80403	Сремска Митровица-град	30940	41640	1.34
80179	Инђија	18238	25205	1.38
80187	Ириг	3428	5862	1.71
80322	Пећинци	8089	10312	1.27
80357	Рума	20233	28388	1.40
80420	Стара Пазова	27808	34510	1.24
80497	Шид	10443	17451	1.67
RS12	АП Војводина	741939	998291	1.35

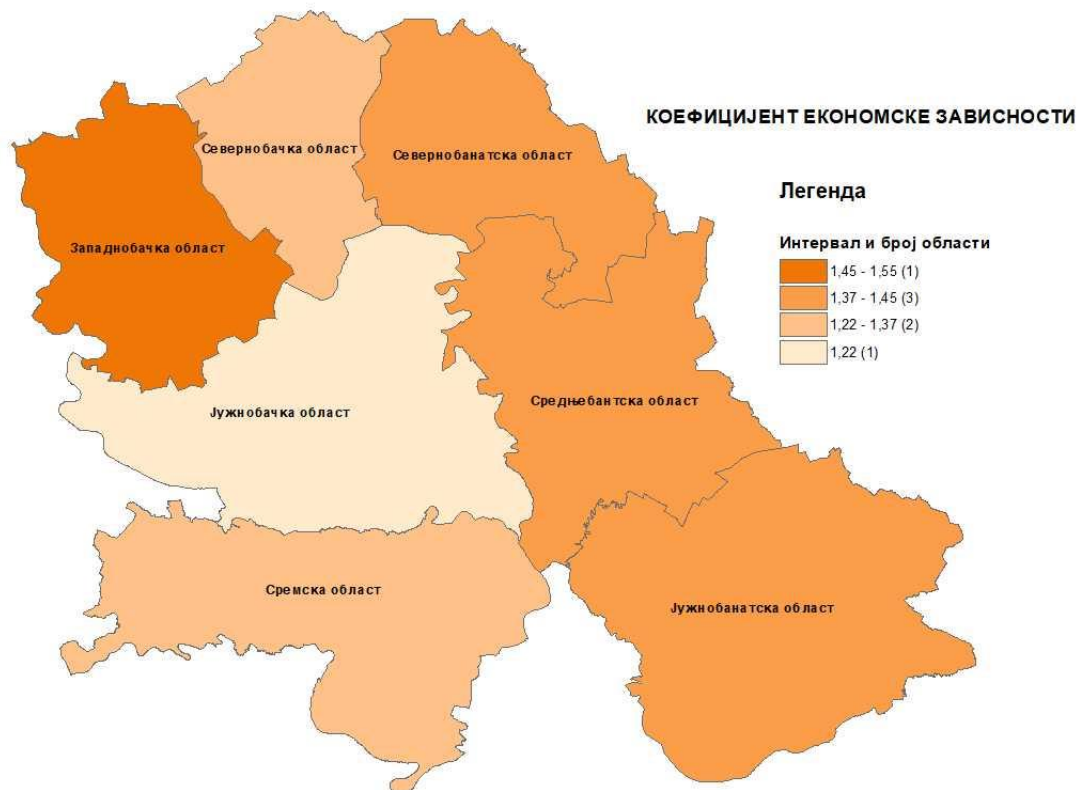
*Подаци преузети из „Становништво према економској активности, старости и полу.“, РЗС, 2023. година

**НСТЈ-Номенклатура статистичких територијалних јединица

приказ по општинама/градовима



приказ по областима



Учешће области у стварању БДВ-а Републике Србије и индекси нивоа

Основни циљ	СМАЊЕЊЕ СУБРЕГИОНАЛНИХ РАЗЛИКА У ЕКОНОМСКОМ И СОЦИЈАЛНОМ ПОГЛЕДУ
Оперативни циљ	Смањење социјалне искључености и сиромаштва
Редни број из Програма имплементације РПП АПВ 2017-2021. године	Показатељ 13
Редни број из Програма имплементације ППРС 2011-2015. године	Показатељ 14
Показатељ 15	Учешће области у стварању БДВ-а Републике Србије и индекси нивоа

Показатељ 13: Учешће области у стварању БДВ-а Републике Србије и индекси нивоа

БДВ - учешће области у стварању БДВ-а Републике Србије и индекси нивоа (ревидирани подаци)

Област	БДВ* (мил. РСД)		Индекс 2022./2021.	Учешће (%)		БДВ по становнику (хиљ. РСД)		Индекс нивоа (РС=100)	
	2022.	2021.		2022.	2021.	2022.	2021.	2022.	2021.
РЕПУБЛИКА СРБИЈА	5963659	5185969	115,0	100,0	100,0	895	759	100,0	100,0
Западнобачка област	96172	89726	107,2	1,6	1,7	620	539	69,3	71,1
Јужнобанатска област	229050	208410	109,9	3,8	4,0	878	765	98,1	100,8
Јужнобачка област	662264	529101	125,5	11,1	10,2	1090	857	121,8	113,0
Севернобанатска област	78017	73619	106,0	1,3	1,4	659	557	73,6	73,4
Севернобачка област	133629	115706	115,5	2,2	2,2	833	660	93,0	86,9
Средњобанатска област	104048	97632	106,6	1,7	1,9	657	575	73,4	75,8
Сремска област	269204	222325	121,1	4,5	4,3	951	760	106,3	100,1

Извор: Републички завод за статистику, РАДНИ ДОКУМЕНТ РЕГИОНАЛНИ БРУТО ДОМАЋИ ПРОИЗВОД Региони и области Републике Србије 2022. година, 2024. година

Област	БДВ* (мил. РСД)		Индекс 2021./2020.	Учешће (%)		БДВ по становнику (хиљ. РСД)		Индекс нивоа (РС=100)	
	2021.	2020.		2021.	2020.	2021.	2020.	2021.	2020.
РЕПУБЛИКА СРБИЈА	5184078	4574270	113,3	100,0	100,0	759	663	100,0	100,0
Западнобачка област	89695	80124	111,9	1,7	1,8	539	475	71,1	71,6
Јужнобанатска област	208315	166510	125,1	4,0	3,6	764	605	100,8	91,2
Јужнобачка област	528910	462720	114,3	10,2	10,1	857	748	113,0	112,8
Севернобанатска област	73586	66767	110,2	1,4	1,5	557	499	73,4	75,2
Севернобачка област	115658	101387	114,1	2,2	2,2	659	573	86,9	86,4
Средњобанатска област	97598	88771	109,9	1,9	1,9	575	516	75,8	77,8
Сремска област	222221	204720	108,5	4,3	4,5	760	694	100,1	104,6

*Разлика између бруто додате вредности (БДВ) и бруто домаћег производа (БДП) је у нето порезима на производе. У складу са регулативом Евростата, за ниво области (округа) исказује се бруто додата вредност. Извор: Републички завод за статистику, РАДНИ ДОКУМЕНТ РЕГИОНАЛНИ БРУТО ДОМАЋИ ПРОИЗВОД Региони и области Републике Србије 2021. година, 2023. година



Област	БДВ* (мил. РСД)		Индекс 2020./ 2019.	Учешће (%)		БДВ по становнику (хиљ. РСД)		Индекс нивоа (РС=100)	
	2020.	2019.		2020.	2019.	2020.	2019.	2020.	2019.
РЕПУБЛИКА СРБИЈА	4 572 056	4 484 953	101,9	100,0	100,0	663	646	100,0	100,0
Западнобачка област	80 085	77 916	102,8	1,8	1,7	474	456	71,6	70,5
Јужнобанатска област	166 428	152 214	109,3	3,6	3,4	605	549	91,2	85,0
Јужнобачка област	462 493	462 101	100,1	10,1	10,3	748	747	112,8	115,6
Севернобанатска област	66 734	67 238	99,3	1,5	1,5	498	496	75,2	76,9
Севернобачка област	101 337	104 518	97,0	2,2	2,3	572	586	86,4	90,8
Средњобанатска област	88 727	88 787	99,9	1,9	2,0	516	511	77,8	79,1
Сремска област	204 620	186 860	105,8	4,5	4,3	693	651	104,6	100,8

*Разлика између бруто додате вредности (БДВ) и бруто домаћег производа (БДП) је у нето порезима на производе. У складу са регулативом Евростата, за ниво области (округа) исказује се бруто додата вредност. Извор: Републички завод за статистику, РАДНИ ДОКУМЕНТ РЕГИОНАЛНИ БРУТО ДОМАЋИ ПРОИЗВОД Региони и области Републике Србије 2020. година, 2022. година

Област	БДВ* (мил. РСД)		Индекс 2019./ 2018.	Учешће (%)		БДВ по становнику (хиљ. РСД)		Индекс нивоа (РС=100)	
	2019.	2018.		2019.	2018.	2019.	2018.	2019.	2018.
РЕПУБЛИКА СРБИЈА	4 480 900	4 202 926	106,6	100,0	100,0	645	602	100,0	100,0
Западнобачка област	80 969	75 263	107,6	1,8	1,8	473	435	73,4	72,2
Јужнобанатска област	163 502	151 599	107,9	3,6	3,6	589	543	91,4	90,2
Јужнобачка област	486 180	440 193	110,4	10,9	10,5	786	712	121,8	118,3
Севернобанатска област	69 493	64 145	108,3	1,6	1,5	513	468	79,5	77,8
Севернобачка област	103 387	95 819	107,9	2,3	2,3	580	534	89,9	88,7
Средњобанатска област	97 631	93 337	104,6	2,2	2,2	562	531	87,0	88,3
Сремска област	186 860	168 360	111,0	4,2	4,0	629	563	97,5	93,5

*Разлика између бруто додате вредности (БДВ) и бруто домаћег производа (БДП) је у нето порезима на производе. У складу са регулативом Евростата, за ниво области (округа) исказује се бруто додата вредност. Извор: Републички завод за статистику, РАДНИ ДОКУМЕНТ РЕГИОНАЛНИ БРУТО ДОМАЋИ ПРОИЗВОД Региони и области Републике Србије 2019. година, 2021. година

БДВ - учешће области у стварању БДВ-а Републике Србије и индекси нивоа

Област	БДВ* (мил. РСД)		Индекс 2018./ 2017.	Учешће (%)		БДВ по становнику (хиљ. РСД)		Индекс нивоа (РС=100)	
	2018.	2017.		2018.	2017.	2018.	2017.	2018.	2017.
РЕПУБЛИКА СРБИЈА	4 198 729	3 946 352	106,4	100,0	100,0	601	562	100,0	100,0
Западнобачка област	75 188	78 036	96,4	1,8	2,0	434	445	72,2	79,2
Јужнобанатска област	151 448	139 977	108,2	3,6	3,5	542	498	90,2	88,6
Јужнобачка област	439 754	429 446	102,4	10,5	10,9	711	695	118,3	123,6
Севернобанатска област	64 081	61 813	103,7	1,5	1,6	468	447	77,8	79,5
Севернобачка област	95 723	92 814	103,1	2,3	2,4	534	515	88,7	91,6
Средњобанатска област	93 243	85 964	108,5	2,2	2,2	531	485	88,3	86,3
Сремска област	168 192	158 643	106,0	4,0	4,0	562	527	93,5	93,8

*Разлика између бруто додате вредности (БДВ) и бруто домаћег производа (БДП) је у нето порезима на производе. У складу са регулативом Евростата, за ниво области (округа) исказује се бруто додата вредност. Извор: Републички завод за статистику, РАДНИ ДОКУМЕНТ РЕГИОНАЛНИ БРУТО ДОМАЋИ ПРОИЗВОД Региони и области Републике Србије 2018. година, 2020. година



*Разлика између бруто додате вредности (БДВ) и бруто домаћег производа (БДП) је у нето порезима на производе. У складу са регулативом Евростата, за ниво области (округа) исказује се бруто додата вредност. Извор: Републички завод за статистику, РЕГИОНАЛНИ БРУТО ДОМАЋИ ПРОИЗВОД Региони и области Републике Србије 2017. година, 2019. (Овај документ даје преглед концепата, извора и метода коришћених у процесу обрачуна регионалног БДП-а Републике Србије за 2017. годину, уз ревидиране податке за период 2015-2016, односно 2010-2014., усаглашене са резултатима ревизије националног БДП-а спроведене у 2018. години.).

У складу са Планом имплементације SNA 2008/ESA 2010, Република Србија је званично прешла на нову методологију националних и регионалних рачуна ESA 2010, упоредо са земљама чланицама ЕУ, од септембра 2014. године.

Основни методолошки принципи

(„Регионални бруто домаћи производ
- Региони и области Републике Србије, 2020.“, РЗС, 2022.)

Обрачун **регионалног БДП-а**, као део система националних рачуна Републике Србије, заснован је на принципима и методологији ЕУ, тј. Европског система националних и регионалних рачуна (ESA 2010), и Номенклатури статистичких територијалних јединица Републике Србије (НСТЈ), која је усклађена са европском Класификацијом статистичких територијалних јединица – (Nomenclature des unités territoriales statistiques – NUTS). Основни концептуални оквир представља Евростатов „Приручник за регионалне рачуне“ (Regional Accounts Methods). Израчунавање регионалног БДП-а спроведено је применом производног приступа на нивоу НСТЈ 2 (регион) и НСТЈ 3 (област)

Регионални БДП представља регионални еквивалент БДП-а као најважнијег макроекономског агрегата једне националне економије и показатељ њене продуктивности и ефикасности у производњи производа и услуга неопходних за различите видове потрошње. Сумар БДП-а свих региона идентичан је БДП-у Републике Србије. БДВ који стварају сви економски субјекти резиденти Републике Србије је полазна тачка за обрачун БДП-а и његову регионализацију, тј. утврђивање доприноса појединачних регионалних целина у БДП-у. Однос између БДП-а, БДВ-а и регионалног БДП-а може се приказати на следећи начин:

БДП – збир додате вредности свих институционалних сектора, тј. економских субјеката који припадају одређеном сектору, плус порези на производе (ПДВ, акцизе и други директни порези), минус субвенције на производе (субвенције директно повезане са производњом добара и услуга).

БДВ – укупна вредност производње (аутпут) добара и услуга умањена за међуфазну потрошњу, тј. производе и услуге утрошене као инпуте у процесу стварања аутпута.

Регионални БДП – збир додате вредности свих локалних јединица које обављају делатност на територији датог региона (плус порези на производе умањени за субвенције на производе).

Стопа незапослености

Основни циљ	СМАЊЕЊЕ СУБРЕГИОНАЛНИХ РАЗЛИКА У ЕКОНОМСКОМ И СОЦИЈАЛНОМ ПОГЛЕДУ
Подциљ	Смањење социјалне искључености и сиромаштва
Оперативни циљ	Постизање територијалног баланса у расподели богатства
Редни број из Програма имплементације РПП АПВ 2017-2021. године	Показатељ 14
Редни број из Програма имплементације ППРС 2011-2015. године	Показатељ 15
Показатељ 15	Стопа незапослености- приказ по областима

Показатељ 14: Стопа незапослености - Удео незапослених у укупном броју активних становника старих 15 и више година*

Незапослени према полу и старосним групама 2023. (у хиљ.)²

Алфа-нумерички код**	Назив статистичке територијалне јединице**	Укупно	Пол		Старосне групе				
			Мушкарци	Жене	15-24	25-34	35-44	45-54	55 и више
RS12	АП Војводина	73,3	41,0	72,3	14,1	18,6	15,7	13,3	10,6

*Подаци преузети из „Анкета о радној снази у Републици Србији, 2023.“, РЗС, 2024. година

**НСТЈ-Номенклатура статистичких територијалних јединица

Стопа незапослености по областима 2023. године

Алфа-нумерички код**	Назив статистичке територијалне јединице**	Укупно
RS12	АП Војводина	9,0
RS125	Севернобачка област	7,7
RS126	Средњобанатска област	9,3
RS124	Севернобанатска област	8,9
RS122	Јужнобанатска област	9,8
RS121	Западнобачка област	11,3
RS123	Јужнобачка област	8,6
RS127	Сремска област	8,3

*Подаци преузети из „Анкета о радној снази у Републици Србији, 2023.“, РЗС, 2024. година

**НСТЈ-Номенклатура статистичких територијалних јединица

Стопа незапослености по областима 2022. године

Алфа-нумерички код**	Назив статистичке територијалне јединице**	Укупно
RS12	АП Војводина	8,2
RS125	Севернобачка област	7,3
RS126	Средњобанатска област	8,3
RS124	Севернобанатска област	12,0
RS122	Јужнобанатска област	8,3
RS121	Западнобачка област	9,2
RS123	Јужнобачка област	7,4
RS127	Сремска област	8,4

*Подаци преузети из „Анкета о радној снази у Републици Србији, 2022.“, РЗС, 2023. година

**НСТЈ-Номенклатура статистичких територијалних јединица

² Републички завод за статистику је у билтену „Анкета о радној снази у Републици Србији, 2022.“ објавио податке према новој методологији. Подаци из наведеног билтена нису упоредиви са подацима објављеним у истоименим билтенима пре 2021. године. У билтену из 2021. године нису приказани подаци који се односе на годишњу стопу незапослености по старосним групама по областима односно окрузима.

Стопа незапослености по областима 2021. године

Алфа-нумерички код**	Назив статистичке територијалне јединице**	Укупно
RS12	АП Војводина	9,5
RS125	Севернобачка област	7,4
RS126	Средњобанатска област	10,7
RS124	Севернобанатска област	10,2
RS122	Јужнобанатска област	11,3
RS121	Западнобачка област	12,0
RS123	Јужнобачка област	8,1
RS127	Сремска област	9,9

*Подаци преузети из „Анкета о радној снази у Републици Србији, 2021.“, РЗС, 2022. година

**НСТЈ-Номенклатура статистичких територијалних јединица

Годишња стопа незапослености, према старосним групама 2020.

Алфа-нумерички код**	Назив статистичке територијалне јединице**	Укупно	Пол		Старосне групе				
			Мушкарци	Жене	15-24	25-34	35-44	45-54	55 и више
RS12	АП Војводина	7,6	7,9	7,2	22,8	9,5	5,7	5,6	5,1
RS125	Севернобачка област	6,9	7,3	6,4	12,7	6,9	6,2	7,0	5,7
RS126	Средњобанатска област	8,9	10,3	6,9	25,2	10,8	5,0	7,3	7,4
RS124	Севернобанатска област	6,1	6,2	5,9	12,1	9,1	2,6	8,1	2,4
RS122	Јужнобанатска област	6,5	6,9	6,0	27,0	8,9	3,1	4,2	3,6
RS121	Западнобачка област	10,9	11,6	10,0	32,0	12,5	11,9	6,1	6,3
RS123	Јужнобачка област	6,5	7,3	5,5	23,3	6,9	4,9	5,2	4,1
RS127	Сремска област	9,7	7,8	12,3	22,0	15,4	8,1	4,6	7,0

*Подаци преузети из „Анкета о радној снази у Републици Србији, 2020.“, РЗС, 2021. година

**НСТЈ-Номенклатура статистичких територијалних јединица

Годишња стопа незапослености, према старосним групама 2019.

Алфа-нумерички код**	Назив статистичке територијалне јединице**	Укупно	Пол		Старосне групе				
			Мушкарци	Жене	15-24	25-34	35-44	45-54	55 и више
RS12	АП Војводина	9,0	8,7	9,5	22,2	10,0	8,9	6,2	6,1
RS125	Севернобачка област	8,1	10,4	5,3	35,0	5,7	6,8	3,6	6,8
RS126	Средњобанатска област	7,8	6,1	10,3	22,6	10,2	6,8	5,3	3,8
RS124	Севернобанатска област	7,5	6,7	8,7	14,1	5,3	9,2	7,0	6,0
RS122	Јужнобанатска област	11,6	10,6	13,0	27,0	15,6	11,3	4,6	7,7
RS121	Западнобачка област	10,3	11,4	8,9	22,2	15,5	5,6	8,1	9,4
RS123	Јужнобачка област	7,4	7,5	7,2	19,2	8,5	7,3	5,6	3,6
RS127	Сремска област	11,6	9,5	14,4	18,4	10,8	14,5	9,3	8,5

*Подаци преузети из „Анкета о радној снази у Републици Србији, 2019.“, РЗС, 2020. година

**НСТЈ-Номенклатура статистичких територијалних јединица



Дефиниције

(„Анкета о радној снази у Републици Србији, 2022.“, РЗС, 2023.)

Анкета о радној снази, почев од 2021. године, спроводи се на основу Уредбе/регулативе (ЕУ) 2019/1700 Европског парламента и Савета од 10. октобра 2019. и њоме се успоставља заједнички оквир за европске статистике о лицима и домаћинствима које се заснивају на подацима о појединцима прикупљеним на основу узорка, којом се мењају Уредбе (ЕЗ) бр. 808/2004, (ЕЗ) бр. 452/2008 и (ЕЗ) бр. 1338/2008 Европског парламента и Савета и стављају изван снаге Уредбе (ЕЗ) 1177/2003 Европског парламента и Савета и Уредба Савета (ЕЗ) бр. 577/98, а посебно њени члан 7 став 1, члан 8 став 3 и члан 13 став 6. Нова Уредба (ЕУ) 2019/1700, на основу које се спроводи Анкета, заснива се на примени одредаба „Резолуције о статистици рада, запошљавања и недовољне употребе рада“, која је донета 2013. године на 19. Међународној конференцији статистичара рада у Женеви и препоручена за употребу од стране Међународне организације рада (МОР).

Домаћинством се сматра

- c. свака породична или друга заједница лица који изјаве да: 1) заједно живе у целој стамбеној јединици или у једном њеном делу; 2) обезбеђују за себе храну и задовољавају и друге основне потребе за живот; 3) деле приход или трошкове домаћинства са другим члановима домаћинства. Дељење кућног прихода подразумева да доприносе кућном приходу или да имају користи од њега.
- d. свако лице које живи само (самачко домаћинство), које нема своје домаћинство у другом месту, које живи у посебном, или у дељеном стану као самац или као подстанар, без обзира на то да ли станује у истој соби са другим самцем или са члановима домаћинства станодавца, али не троши своје приходе заједно с њим/њима, него само плаћа услуге становања.

У овој анкети не обухватају се колективна домаћинства (студентски, ђачки дом и интернат, дом за децу и омладину ометену у психофизичком развоју, дом за социјално угрожену децу, дом за старе и изнемогле, дом за одрасле инвалиде, манастири, самостани и сл.).

Запослено становништво обухвата лица старости 15–89 година, која су, током седмице посматрања, припадала једној од следећих категорија:

- Лица која су током посматране седмице радила најмање један сат за зараду или приход, укључујући неплаћене породичне раднике;
- Лица која имају посао или бизнис са којег су била привремено одсутна током целе посматране седмице, али су везана за тај посао, као што су:
 - Лица одсутна с посла због празника, прерасподеле радног времена, боловања, породилског одсуства, обуке у вези с послом;
 - Лица која су на родитељском одсуству, било да примају зараду или бенефиције с посла с којег су одсутна, или чије је очекивано трајање родитељског одсуства до 3 месеца;
 - Сезонски радници ван сезоне, ако настављају да редовно обављају задатке и дужности за посао или бизнис с којег су одсутни, искључујући испуњавање законских или административних обавеза;
 - Лица која нису радила у посматраној седмици из неких других разлога, а чије је очекивано трајање одсуства до 3 месеца;
 - Лица која производе пољопривредне производе чији је главни део намењен за продају или размену (трампу).

Лица која производе робу за сопствену употребу, волонтери, лица на неплаћеној обуци и лица укључена у друге облике рада, на основу Резолуције која се односи на статистику рада, запослености и недовољне употребе рада, усвојене 2013. године на 19. Међународној конференцији статистичара рада, нису укључена у контингент запослених на бази ових активности.

Према **Класификацији професионалног статуса** запослених, они се деле на самозапослене, запослене раднике и неплаћене породичне раднике.



Самозапослени су лица која раде самостално у властитом предузећу, установи, приватној радњи или на пољопривредном имању, као и лица која обављају самосталну професионалну делатност или неки други посао за сопствени рачун.

Запослени радници су лица која раде за послодавца у било ком сектору својине, без обзира на то да ли имају формални уговор о запослењу или раде на основу усменог договора. Чланови домаћинства који помажу у обављању породичног посла и који су плаћени за свој рад сматрају се запосленим радницима.

Неплаћени породични радници су рођаци који помажу у породичном послу или на породичном имању, без зараде или прихода. Овде спадају нпр. син или ћерка који раде у родитељском послу / на имању без надокнаде; жена која помаже свом мужу без надокнаде итд. Такође, овде су укључени рођаци који живе негде другде, али долазе да помогну у послу, нпр. током сезоне жетве, без плаћања у новцу или натури.

Незапослено становништво обухвата лица старости 15–74 године која:

- У посматраној седмици нису била запослена у складу са дефиницијом запослености наведеном у тексту изнад;
- Тренутно су расположива за рад, односно расположива су да почну да раде као плаћени запослени или самозапослени у року од две седмице након седмице посматрања;
- Активно траже посао, било да су предузимала активности, у претходне четири седмице закључно са посматраном седмицом, у циљу тражења плаћеног запослења или самозапослења, или су нашла посао на којем ће почети да раде најкасније у периоду од три месеца након седмице посматрања.

За сезонске раднике који нису радили у току посматране седмице (јер су ван сезоне), али који очекују да ће се вратити на свој сезонски посао, сматра се да су нашли посао.

Активно становништво (радну снагу) чине сва запослена и незапослена лица.

Становништво ван радне снаге обухвата:

- Лица млађа од 15 година;
- Лица старија од 89 година;
- Лица старости између 15 и 89 година која током посматране седмице нису била запослена, нити незапослена према дефиницијама запослености и незапослености наведеним у тексту изнад.

Потенцијално активно становништво (потенцијална радна снага) обухвата становништво ван радне снаге које је на неки начин повезано са тржиштем рада. Чине га лица која активно траже посао али не могу одмах да почну да раде (тј. у року од две седмице) као и лица која иако нису тражила посао желе и могу одмах да почну да раде.

Субјективни радни статус представља радни статус анкетираног лица према његовом сопственом мишљењу, а не према његовој стварној активности у посматраној седмици.

Стопа запослености представља удео запослених у укупној посматраној популацији (становништву старом 15 и више година).

Неформалном запослености сматра се рад у нерегистрованим пословним субјектима, рад у регистрованим пословним субјектима без уговора о раду, као и рад неплаћених породичних радника.

Стопа неформалне запослености представља удео неформално запослених у укупној запослености.

Стопа незапослености представља удео незапослених у радној снази (запослени и незапослени).

Стопа дугорочне незапослености представља удео лица незапослених дуже од годину дана у радној снази (запослени и незапослени).

Стопа НЕЕТ подразумева учешће лица старости 15–24 године (или 15–29 година) која нису запослена, нису на школовању, нити су на обуци у укупној популацији тог узраста.

Стопа активности (учешћа радне снаге) представља удео активног становништва у укупној посматраној популацији (становништву старом 15 и више година).

Стопа становништва ван радне снаге представља удео становништва ван радне снаге у укупној посматраној популацији (становништву старом 15 и више година).

Анкета о радној снази у Републици Србији, РЗС, публикује Стопу запослености која представља проценат запослених у укупном становништву старом 15 и више година.



Стопе активности, запослености, **незапослености** и неактивности за **становништво старо 15 и више година**, по областима, 2023.

Алфа- нумерички код**	Назив статистичке територијалне јединице**	Стопа активности	Стопа запослености	Стопа незапослености	Стопа становништва ван радне снаге
RS125	Севернобачка област	52.7	48.6	7.7	47.3
RS126	Средњобанатска област	53.5	48.5	9.3	46.5
RS124	Севернобанатска област	52.1	47.5	8.9	47.9
RS122	Јужнобанатска област	53.7	48.4	9.8	46.3
RS121	Западнобачка област	51.4	45.6	11.3	48.6
RS123	Јужнобачка област	59.3	54.1	8.6	40.7
RS127	Сремска област	53.8	49.3	8.3	46.2

* Подаци преузети из „Анкета о радној снази у Републици Србији, 2023.“, РЗС, 2024. година

** НСТЈ-Номенклатура статистичких територијалних јединица

Напомена

Од стране Националне службе за запошљавање подаци о **броју незапослених** се публикују до нивоа јединица локалне самоуправе док Анкета о радној снази садржи податке о **броју незапослених и стопи незапослености** до нивоа области.

Упоредни приказ података АРС и НСЗ

Алфа- нумерички код**	Назив статистичке територијалне јединице**	Стопа незапослености за становништво старо 15 и више година – Анкета о радној снази, 2023, РЗС	Број незапослених –Анкета о радној снази, 2023, РЗС	Број незапослених – Национална служба за запошљавање, 2023.
RS12	АП Војводина	9,0	73300	79626

**НСТЈ-Номенклатура статистичких територијалних јединица

Упоредни приказ података АРС и НСЗ

Алфа- нумерички код**	Назив статистичке територијалне јединице**	Стопа незапослености за становништво старо 15 и више година – Анкета о радној снази, 2022, РЗС	Број незапослених –Анкета о радној снази, 2022, РЗС	Број незапослених – Национална служба за запошљавање, 2022.
RS12	АП Војводина	9,8	70300	86871

**НСТЈ-Номенклатура статистичких територијалних јединица

Упоредни приказ података АРС и НСЗ

Алфа- нумерички код**	Назив статистичке територијалне јединице**	Стопа незапослености за становништво старо 15 и више година – Анкета о радној снази, 2021, РЗС	Број незапослених –Анкета о радној снази, 2021, РЗС	Број незапослених – Национална служба за запошљавање, 2021.
RS12	АП Војводина	9,7	81500	96982

**НСТЈ-Номенклатура статистичких територијалних јединица

Упоредни приказ података АРС и НСЗ

Алфа- нумерички код**	Назив статистичке територијалне јединице**	Стопа незапослености за становништво старо 15 и више година – Анкета о радној снази, 2020, РЗС	Број незапослених –Анкета о радној снази, 2020, РЗС	Број незапослених – Национална служба за запошљавање, 2020.
RS12	АП Војводина	7,6	62900	99510

**НСТЈ-Номенклатура статистичких територијалних јединица



Упоредни приказ података АРС и НСЗ

Алфа- нумерички код**	Назив статистичке територијалне јединице**	Стопа незапослености за становништво старо 15 и више година – Анкета о радној снази, 2019, РЗС	Број незапослених –Анкета о радној снази, 2019, РЗС	Број незапослених – Национална служба за запошљавање, 2019.
RS12	АП Војводина	9,0	76300	101955

**НСТЈ-Номенклатура статистичких територијалних јединица

Упоредни приказ података АРС и НСЗ

Алфа- нумерички код**	Назив статистичке територијалне јединице**	Стопа незапослености за становништво старо 15 и више година – Анкета о радној снази, 2018, РЗС	Број незапослених –Анкета о радној снази, 2018, РЗС	Број незапослених – Национална служба за запошљавање, 2018.
RS12	АП Војводина	10,5	88100	114926

**НСТЈ-Номенклатура статистичких територијалних јединица

Разлике које се јављају међу подацима о броју запослених из Анкете о радној снази и из других статистичких истраживања

(„Анкета о радној снази у Републици Србији, 2016.“, РЗС, 2017.)

Подаци о регистрованој запослености који се добијају из административног извора преузимају се из Централног регистра обавезног социјалног осигурања (ЦРОСО), док се подаци о броју регистрованих незапослених лица преузимају из Националне службе за запошљавање. У Анкети се не узима у обзир формални статус лица које се анкетира, него се његов радни статус одређује на основу активности коју је обављало у посматраној седмици.

Подаци који се добијају из ових извора разликују се од података добијених Анкетом о радној снази из следећих разлога:

- **метод прикупљања** је различит, јер се у Анкети подаци прикупљају од лица у домаћинствима која су изабрана у узорак, док су подаци о регистрованој запослености пописног карактера;
- **извор података** у Анкети представља изјава лица које даје податке анкетару, док је извор за регистровану запосленост регистрација лица у ЦРОСО регистру;
- **јединица посматрања** у Анкети је сваки члан случајно изабраног домаћинства, док су јединице посматрања за регистровану запосленост сви обвезници плаћања доприноса обавезног социјалног осигурања;
- **период посматрања** активности лица у Анкети је седмица која претходи анкетирању, док се као временска тачка за преузимање регистроване запослености из ЦРОСО базе узима претпоследњи радни дан у месецу;
- **дефиниције запослености** су различите, јер се подацима о броју запослених који се добијају из административних извора обухватају **само формално запослени**, тј. лица која се налазе у евиденцији ЦРОСО и која су осигурана по основу запослења, обављања самосталних делатности или обављања пољопривредних делатности, док Анкета (према међународној ILO дефиницији) оцењује како формалну, тако и **неформалну запосленост** лица изабраних у узорак (случајно изабрани део популације).

Поред различите дефиниције, ова два истраживања имају и **различиту периодичку спровођења**. Периодика прикупљања података о броју запослених који се добијају из административних извора је месечна, док се Анкета о радној снази од 2015. године спроводи континуирано (анкетирање се обавља сваке седмице у току године), при чему се резултати објављују квартално.

Подаци о броју незапослених, добијени Анкетом, разликују се од броја формално незапослених лица евидентираних у Националној служби за запошљавање. Првенствено, лице које је пријављено у Националној служби за запошљавање, али током четири седмице које су претходиле анкетирању није предузимало активне кораке с циљем тражења посла и није у могућности да почне да ради у року од две седмице, сматра се неактивним лицем.

У другом случају, лице које није пријављено Националној служби за запошљавање (пензионер, студент, домаћица), али је током четири седмице које су претходиле анкетирању предузимало активне кораке с циљем тражења посла (путем огласа, директним обраћањем послодавцу и на бројне друге начине) и у могућности је да почне да ради у року од две седмице, сматраће се незапосленим лицем.



Удео дуготрајне незапослености

Основни циљ	СМАЊЕЊЕ СУБРЕГИОНАЛНИХ РАЗЛИКА У ЕКОНОМСКОМ И СОЦИЈАЛНОМ ПОГЛЕДУ
Подциљ	Смањење социјалне искључености и сиромаштва
Оперативни циљ	Постизање територијалног баланса у расподели богатства - Осигурање пуне ангажованости регионалних ресурса, уз њихову максималну ефикасност
Редни број из Програма имплементације РПП АПВ 2017-2021. године	Показатељ 15
Редни број из Програма имплементације ППРС 2011-2015. године	Показатељ 19
Показатељ	Удео дуготрајне незапослености - приказ по општинама/градовима

Показатељ 15: Удео дуготрајне незапослености*

Незапослена и дугорочно незапослена лица на евиденцији НСЗ, стање на дан 31.12.2023. године		Дугорочно незапослена лица	Незапослена лица укупно	% дугорочно незапослених лица у укупном броју незапослених лица
Бач	Укупно	566	1162	48,71
	Жене	308	599	51,42
Бачка Паланка	Укупно	2032	3326	61,09
	Жене	1192	1865	63,91
Бачки Петровац	Укупно	128	271	47,23
	Жене	60	129	46,51
Беочин	Укупно	477	745	64,03
	Жене	275	416	66,11
Бечеј	Укупно	873	1507	57,93
	Жене	510	836	61,00
Жабалъ	Укупно	568	1008	56,35
	Жене	327	571	57,27
Град Нови Сад	Укупно	6010	10225	58,78
	Жене	3694	6166	59,91
Србобран	Укупно	759	1184	64,10
	Жене	459	668	68,71
Сремски Карловци	Укупно	166	253	65,61
	Жене	97	144	67,36
Темерин	Укупно	583	1016	57,38
	Жене	382	618	61,81
Тител	Укупно	304	559	54,38
	Жене	149	267	55,81
Врбас	Укупно	2022	3028	66,78
	Жене	1181	1714	68,90
Јужнобачка област	Укупно	14488	24284	59,66
	Жене	8634	13993	61,70



ИНФОРМАЦИОНИ СИСТЕМ О ПРОСТОРУ АУТОНОМНЕ ПОКРАЈИНЕ ВОЈВОДИНЕ
- ИЗВЕШТАЈ ЗА 2024. ГОДИНУ

Незапослена и дугорочно незапослена лица на евиденцији НСЗ, стање на дан 31.12.2023. године		Дугорочно незапослена лица	Незапослена лица укупно	% дугорочно незапослених лица у укупном броју незапослених лица
Ада	Укупно	243	381	63,78
	Жене	118	183	64,48
Кањижа	Укупно	594	874	67,96
	Жене	345	485	71,13
Кикинда-град	Укупно	1151	2094	54,97
	Жене	582	1035	56,23
Нови Кнежевац	Укупно	461	696	66,24
	Жене	238	330	72,12
Сента	Укупно	525	890	58,99
	Жене	272	448	60,71
Чока	Укупно	314	490	64,08
	Жене	179	255	70,20
Севернобанатска област	Укупно	3288	5425	60,61
	Жене	1734	2736	63,38
Алибунар	Укупно	956	1337	71,50
	Жене	505	705	71,63
Ковачица	Укупно	1304	1879	69,40
	Жене	691	978	70,65
Ковин	Укупно	1106	1726	64,08
	Жене	618	955	64,71
Опово	Укупно	427	578	73,88
	Жене	219	293	74,74
Панчево-град	Укупно	3031	4641	65,31
	Жене	2014	2959	68,06
Бела Црква	Укупно	961	1453	66,14
	Жене	477	682	69,94
Вршац-град	Укупно	1634	2522	64,79
	Жене	743	1157	64,22
Пландиште	Укупно	487	773	63,00
	Жене	246	379	64,91
Јужнобанатска област	Укупно	9906	14909	66,44
	Жене	5513	8108	67,99
Апатин	Укупно	1356	2117	64,05
	Жене	689	1060	65,00
Кула	Укупно	1280	2261	56,61
	Жене	663	1091	60,77
Оџаци	Укупно	732	1404	52,14
	Жене	330	653	50,54
Сомбор-град	Укупно	2612	4344	60,13
	Жене	1249	2014	62,02
Западнобачка област	Укупно	5980	10126	59,06
	Жене	2931	4818	60,83



ИНФОРМАЦИОНИ СИСТЕМ О ПРОСТОРУ АУТОНОМНЕ ПОКРАЈИНЕ ВОЈВОДИНЕ
- ИЗВЕШТАЈ ЗА 2024. ГОДИНУ

Незапослена и дугорочно незапослена лица на евиденцији НСЗ, стање на дан 31.12.2023. године		Дугорочно незапослена лица	Незапослена лица укупно	% дугорочно незапослених лица у укупном броју незапослених лица
Бачка Топола	Укупно	1033	1506	68,59
	Жене	577	822	70,19
Мали Иђош	Укупно	1049	1402	74,82
	Жене	614	782	78,52
Суботица-град	Укупно	1920	3287	58,41
	Жене	983	1684	58,37
Севернобачка област	Укупно	4002	6195	64,60
	Жене	2174	3288	66,12
Житиште	Укупно	839	1347	62,29
	Жене	462	688	67,15
Зрењанин-град	Укупно	3090	4766	64,83
	Жене	1754	2634	66,59
Нова Црња	Укупно	628	917	68,48
	Жене	291	420	69,29
Нови Бечеј	Укупно	961	1463	65,69
	Жене	532	750	70,93
Сечањ	Укупно	821	1103	74,43
	Жене	441	577	76,43
Средњебанатска област	Укупно	6339	9596	66,06
	Жене	3480	5069	68,65
Инђија	Укупно	794	1291	61,50
	Жене	417	678	61,50
Ириг	Укупно	514	709	72,50
	Жене	264	347	76,08
Пећинци	Укупно	267	486	54,94
	Жене	153	261	58,62
Рума	Укупно	1260	2004	62,87
	Жене	682	1057	64,52
Сремска Митровица-град	Укупно	1113	2157	51,60
	Жене	607	1183	51,31
Стара Пазова	Укупно	487	901	54,05
	Жене	269	498	54,02
Шид	Укупно	1084	1543	70,25
	Жене	591	835	70,78
Сремска област	Укупно	5519	9091	60,71
	Жене	2983	4859	61,39
Регион Војводине	Укупно	49522	79626	62,19
	Жене	27449	42871	64,03

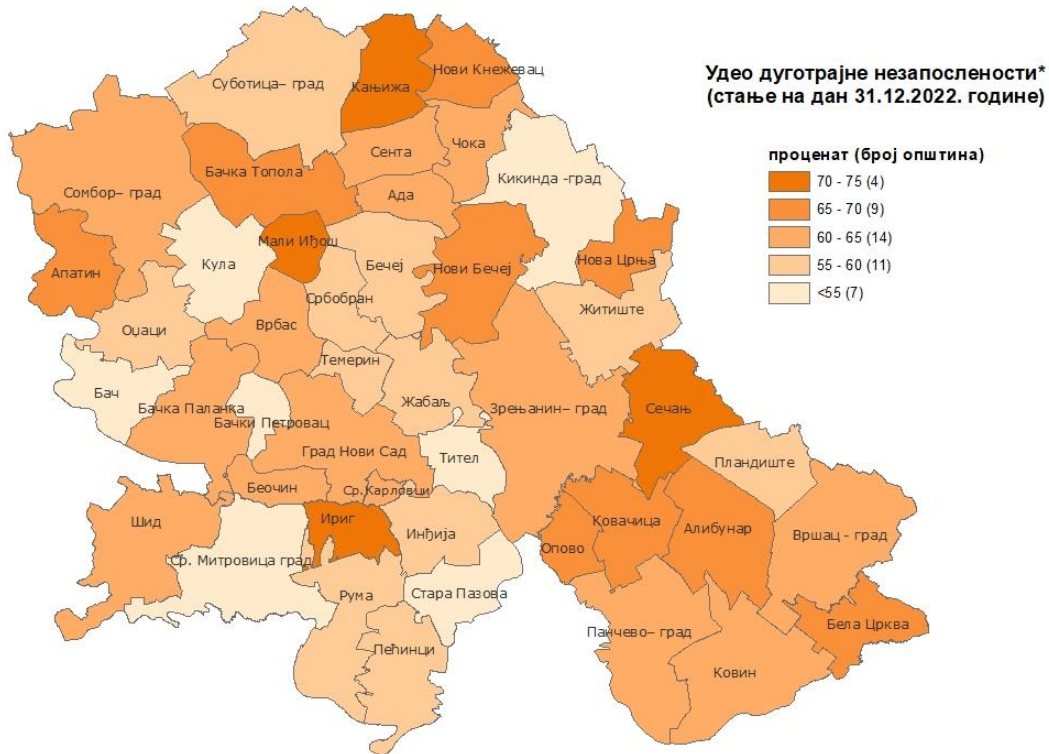
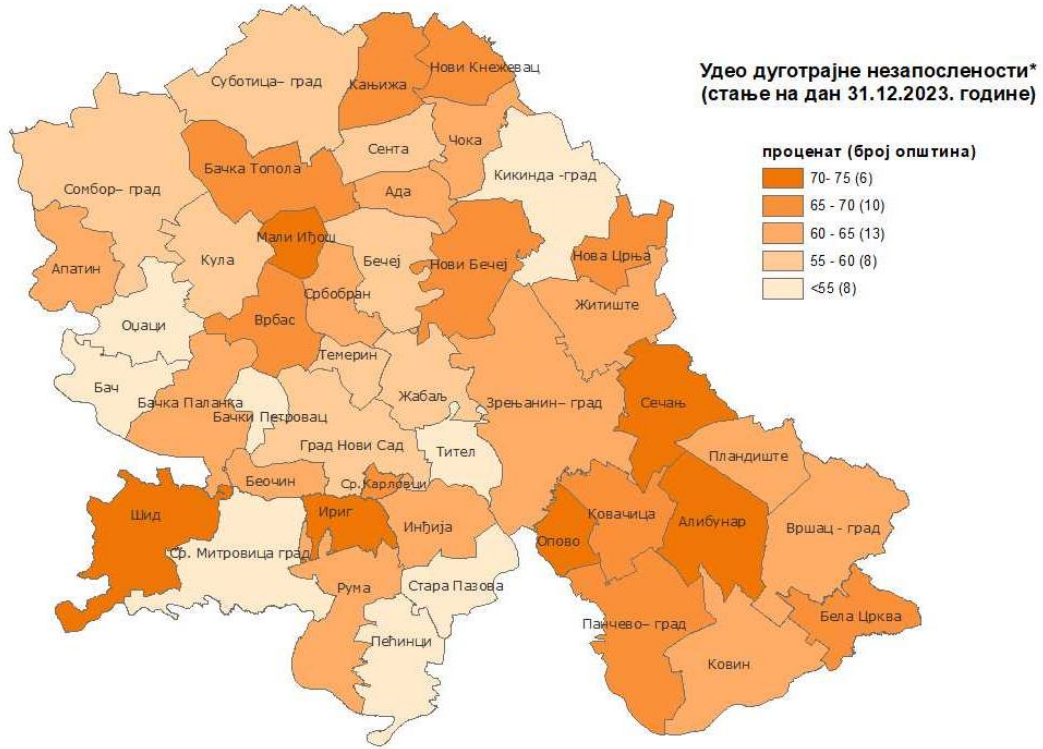
*Извор података: Преглед броја и структуре незапослених лица са евиденције НСЗ, стање на дан 31.12.2023. године, НСЗ.



Незапослена и дугорочно незапослена лица на евиденцији НСЗ, стање на дан 31.12.2023. године		Дугорочно незапослена лица	Незапослена лица укупно	% дугорочно незапослених лица у укупном броју незапослених лица
Јужнобачка област	Укупно	14488	24284	59,66
	Жене	8634	13993	61,70
Севернобанатска област	Укупно	3288	5425	60,61
	Жене	1734	2736	63,38
Јужнобанатска област	Укупно	9906	14909	66,44
	Жене	5513	8108	67,99
Западнобачка област	Укупно	5980	10126	59,06
	Жене	2931	4818	60,83
Севернобачка област	Укупно	4002	6195	64,60
	Жене	2174	3288	66,12
Средњебанатска област	Укупно	6339	9596	66,06
	Жене	3480	5069	68,65
Сремска област	Укупно	5519	9091	60,71
	Жене	2983	4859	61,39
Регион Војводине	Укупно	49522	79626	62,19
	Жене	27449	42871	64,03

*Извор података: Преглед броја и структуре незапослених лица са евиденције НСЗ стање на дан 31.12.2023. године, НСЗ.

приказ по општинама/градовима



БДП по становнику

Основни циљ	СМАЊЕЊЕ СУБРЕГИОНАЛНИХ РАЗЛИКА У ЕКОНОМСКОМ И СОЦИЈАЛНОМ ПОГЛЕДУ
Подциљ	Економске предности и динамичност
Редни број из Програма имплементације РПП АПВ 2017-2021. године	Показатељ 16
Редни број из Програма имплементације ППРС 2011-2015. године	Показатељ 39
Показатељ	БДП по становнику

Показатељ 16: БДП по становнику

Учешће региона Војводине у стварању БДП-а Републике Србије и индекси нивоа

Регионални бруто домаћи производ, 2022.–2023.

Територија	БДП (мил. РСД)		Индекс		Учешће (%)		БДП по глави становника (хиљ. РСД)		Индекс нивоа* (РС=100)	
	2023.	2022.	2023.	2022.	2023.	2022.	2023.	2022.	2023.	2022.
РЕПУБЛИКА СРБИЈА	8817763	7458762	118,1	113,2	100,0	100,0	1331	1119	100	100
Регион Војводине	2167172	1892858	114,5	115,8	24,6	25,4	1250	1085	93,9	97,0

Извор: Републички завод за статистику, 29.11.2024.

Регионални бруто домаћи производ, 2021.–2022.

Територија	БДП (мил. РСД)		Индекс		Учешће (%)		БДП по глави становника (хиљ. РСД)		Индекс нивоа* (РС=100)	
	2022.	2021.	2022.	2021.	2022.	2021.	2022.	2021.	2022.	2021.
РЕПУБЛИКА СРБИЈА	7458762	6271988	113,2	113,9	100,0	100,0	1119	918	100,0	100,0
Регион Војводине	1892858	1616406	115,8	114,7	25,4	25,8	1085	885	97,0	96,5

Извор: Републички завод за статистику, 29.11.2024.

Територија	БДП (мил. РСД)						
	2023.	2022.	2021.	2020.	2019.	2018.	2017.
РЕПУБЛИКА СРБИЈА	8817763	7097629	6271988	5504431	5421851	5072932	4760686
Регион Војводине	2167172	1871367	1616406	1409116	1385639	1314080	1262680

Извор: Републички завод за статистику, 30.11.2023.

***Индекс нивоа** представља однос између вредности БДП по становнику региона у односу на републички ниво БДП-а по становнику. Он не представља раст БДП-а одређеног региона у односу на претходну годину већ показује да ли је БДП региона по становнику већи или мањи у односу на републички ниво. Када је индекс нивоа већи од 100 то значи да је БДП по становнику региона већи од вредности овог показатеља за Републику Србију. Када је мањи од 100, то значи да је регионални БДП по становнику мањи од републичког нивоа.

У складу са Планом имплементације SNA 2008/ESA 2010, Република Србија је званично прешла на нову методологију националних и регионалних рачуна ESA 2010, упоредо са земљама чланицама ЕУ, од септембра 2014. године.



Основни методолошки принципи

(„Регионални бруто домаћи производ
- Региони и области Републике Србије, 2020.“, РЗС, 2022.)

Обрачун **регионалног БДП-а**, као део система националних рачуна Републике Србије, заснован је на принципима и методологији ЕУ, тј. Европског система националних и регионалних рачуна (ESA 2010), и Номенклатури статистичких територијалних јединица Републике Србије (НСТЈ), која је усклађена са европском Класификацијом статистичких територијалних јединица (Nomenclature des unités territoriales statistiques – NUTS).

Основни концептуални оквир представља Евростатов „Приручник за регионалне рачуне“ (Regional Accounts Methods). Израчунавање регионалног БДП-а спроведено је применом производног приступа на нивоу НСТЈ 2 (регион) и НСТЈ 3 (област).

Регионални БДП представља регионални еквивалент БДП-а као најважнијег макроекономског агрегата једне националне економије и показатељ њене продуктивности и ефикасности у производњи производа и услуга неопходних за различите видове потрошње. Сумар БДП-а свих региона идентичан је БДП-у Републике Србије. БДВ који стварају сви економски субјекти резиденти Републике Србије је полазна тачка за обрачун БДП-а и његову регионализацију, тј. утврђивање доприноса појединачних регионалних целина у БДП-у. Однос између БДП-а, БДВ-а и регионалног БДП-а може се приказати на следећи начин:

БДП – збир додате вредности свих институционалних сектора, тј. економских субјеката који припадају одређеном сектору, плус порези на производе (ПДВ, акцизе и други директни порези), минус субвенције на производе (субвенције директно повезане са производњом добара и услуга).

БДВ – укупна вредност производње (аутпут) добара и услуга умањена за међуфазну потрошњу, тј. производе и услуге утрошене као инпуте у процесу стварања аутпута.

Регионални БДП – збир додате вредности свих локалних јединица које обављају делатност на територији датог региона (плус порези на производе умањени за субвенције на производе).

Приходи у новцу и у природи и лична потрошња домаћинства

Основни циљ	СМАЊЕЊЕ СУБРЕГИОНАЛНИХ РАЗЛИКА У ЕКОНОМСКОМ И СОЦИЈАЛНОМ ПОГЛЕДУ
Оперативни циљ	Економске предности и динамичност
	Показатељ 17
Редни број из Програма имплементације ППРС 2011-2015. године	Показатељ 40
Показатељ	Приходи у новцу и у природи и лична потрошња домаћинства

Показатељ 17: Приходи у новцу и у природи и лична потрошња домаћинства РСД

Приходи у новцу и у природи и лична потрошња у 2023. години – Просек по домаћинству – – Сва домаћинства –	Република Србија укупно	Регион Војводине
Месечни просек		
Приходи у новцу и у природи – укупно	87973	83591
Приходи домаћинства у новцу	85466	82138
Приходи из редовног радног односа	46114	43893
Приходи ван редовног радног односа	2120	2365
Пензије (старосне, породичне, инвалидске и остале)	27155	25905
Остала примања од социјалног осигурања	2110	2175
Приходи од пољопривреде, лова и риболова	3554	4241
Приходи из иностранства	843	1176
Приходи од имовине	503	615
Поклони и добици	560	435
Остала примања	2507	1333
Приходи домаћинства у природи	2507	1453
Приходи у природи на име зарада	132	209
Натурална потрошња	2375	1244
Лична потрошња – укупно	88244	85583
Храна и безалкохолна пића	32416	32127
Алкохолна пића и дуван	3992	3744
Одећа и обућа	4161	4248
Становање, вода, ел. енергија, гас и остала горива	14405	14084
Опрема за стан и текуће одржавање	3450	3430
Здравље	3722	3525
Транспорт	7710	6650
Комуникације	4714	4582
Рекреација и култура	4489	4230
Образовање	1173	1231
Ресторани и хотели	2814	2566
Остали лични предмети и остале услуге	5198	5166

Извор: Републички завод за статистику, Анкета о потрошњи домаћинства, Приходи у новцу и у природи и лична потрошња, 2023. година, 2024. година

	%	
Структура прихода у новцу и у природи и личне потрошње у 2022. години – Сва домаћинства –	Република Србија укупно	Регион Војводине
Месечни просек		
Приходи у новцу и у природи – укупно	100,0	100,0
	97,2	98,3
Приходи домаћинства у новцу	52,5	52,6
Приходи из редовног радног односа	100,0	100,0
Приходи ван редовног радног односа	97,2	98,3
Пензије (старосне, породичне, инвалидске и остале)	30,9	31,0
Остала примања од социјалног осигурања	2,4	2,6
Приходи од пољопривреде, лова и риболова	4,0	5,1
Приходи из иностранства	1,0	1,4
Приходи од имовине	0,6	0,7
Поклони и добици	0,6	0,5
Остала примања	2,8	1,6
Приходи домаћинства у природи	2,8	1,97
Приходи у природи на име зарада	0,0	0,3
Натурална потрошња	32,6	1,4
Лична потрошња – укупно	100	100
Храна и безалкохолна пића	36,8	37,5
Алкохолна пића и дуван	4,5	4,4
Одећа и обућа	4,7	5,0
Становање, вода, ел. енергија, гас и остала горива	16,4	16,5
Опрема за стан и текуће одржавање	3,9	4,0
Здравље	4,2	4,1
Транспорт	8,7	7,8
Комуникације	5,3	5,4
Рекреација и култура	5,1	4,9
Образовање	1,3	1,4
Ресторани и хотели	3,2	3,0
Остали лични предмети и остале услуге	5,9	6,0

Извор: Републички завод за статистику, Анкета о потрошњи домаћинства, Приходи у новцу и у природи и лична потрошња, 2022., 2023. година

Подаци су добијени путем Анкете о потрошњи домаћинства, која се од 2003. године спроводи по међународним стандардима и препорукама Евростата, Међународне организације рада (International Labour Organization – ILO) и Уједињених нација, чиме се обезбеђује међународна упоредивост података. Овом анкетом прикупљају се подаци о приходима и потрошњи домаћинства, односно подаци о основним елементима личне потрошње. Поред тога, Анкетом се прикупљају и подаци о неким важнијим показатељима животног стандарда (услови становања, снабдевеност домаћинства трајним добрима и др.), као и основни подаци о демографским, економским и социолошким карактеристикама домаћинства.

Методолошка објашњења
Анкета о потрошњи домаћинства
(САОПШТЕЊЕ ЛП11 број 104, 21.04.2023.)

Јединица анкетања је свако самачко или вишечлано домаћинство изабрано према плану узорка. Домаћинством се сматра: а) заједница лица чији чланови заједно станују, заједно се хране и троше остварене приходе и б) самац који самостално живи, самостално се храни и троши остварене приходе.

У Анкети се примењују метод вођења дневника (домаћинство води дневник потрошње за петнаест, односно шеснаест дана) - за производе и услуге личне потрошње, и метод интервјуа (испитивања) на бази упитника, где је референтни период за трајна добра дванаест месеци, за полутрајна добра, пољопривреду, лов и риболов три месеца, а за приходе месец дана.

Приходи домаћинства у новцу и у природи обухватају приходе у новцу, новчану вредност природне потрошње и прихода у природи, којима су домаћинства располагала у анкетном периоду.

Приходи домаћинства у новцу

Приходи из редовног радног односа обухватају приходе из редовног радног односа;

Приходи ван редовног радног односа обухватају новчана примања од прековременог рада, на основу уговора о делу, ауторског уговора и сл.;

Пензије (старосне, породичне и остале) обухватају примања на основу пензијског и инвалидског осигурања и додатке уз пензију;

Примања од социјалног осигурања обухватају: социјалну помоћ, додатке и друга примања на основу социјалне заштите; примања на име материјалног обезбеђења незапослених и привремено незапослених лица; примања на име алиментације, издржавања; примања на основу здравственог осигурања; примања и додатке на основу инвалидског осигурања; дечији додаток; стипендије ђака и студената, као и накнаде за ученике школа за квалификоване раднике;

Приходи од пољопривреде, лова и риболова обухватају приходе домаћинства која се баве пољопривредом, ловом и риболовом;

Примања из иностранства обухватају: поклоне у новцу из иностранства;

Приходи од имовине обухватају: приходе од издавања стана или дела стана, камате, дивиденде и сл.;

Поклони и добици обухватају поклоне у новцу, добитке од игара на срећу и сл.;

Остала примања обухватају: подизање штедних улога, враћене позајмице и смањење готовине у домаћинству, накнаде од национализоване имовине, накнаде на основу животног осигурања, осигурања имовине и сл.

Приходи домаћинства у природи

Приходи у природи на име зарада обухватају храну, одећу, обућу, плаћене рачуне домаћинству за струју, телефон, регистрацију, бензин и др., од стране послодавца и сл.;

Природна потрошња обухвата вредност производа из сопствене производње домаћинства утрошених за личну потрошњу (храна, пиће, дрво за огрев и сл.).

Лична потрошња домаћинства приказана је по следећим групама СОICOP класификације (Класификација личне потрошње по намени): Храна и безалкохолна пића; Алкохолна пића и дуван; Одећа и обућа; Становање, вода, ел, енергија, гас и остала горива (није укључена импутирана рента); Опрема за стан и текуће одржавање; Здравље; Транспорт; Комуникације; Рекреација и култура; Образовање; Ресторани и хотели и Остали лични предмети и остале услуге.



БДВ по становнику

Основни циљ	СМАЊЕЊЕ СУБРЕГИОНАЛНИХ РАЗЛИКА У ЕКОНОМСКОМ И СОЦИЈАЛНОМ ПОГЛЕДУ
Оперативни циљ	Економске предности и динамичност
Редни број из Програма имплементације РПП АПВ 2017-2021. године	Показатељ 18
Редни број из Програма имплементације ППРС 2011-2015. године	Показатељ 42
Показатељ	БДВ по становнику

Показатељ 18: БДВ по становнику

Област	БДВ* (мил. РСД)		Индекс 2022./2021.	Учешће (%)		БДВ по становнику (хиљ. РСД)		Индекс нивоа (РС=100)	
	2022.	2021.		2022.	2021.	2022.	2021.	2022.	2021.
РЕПУБЛИКА СРБИЈА	5963659	5185969	115,0	100,0	100,0	895	759	100,0	100,0
Западнобачка област	96172	89726	107,2	1,6	1,7	620	539	69,3	71,1
Јужнобанатска област	229050	208410	109,9	3,8	4,0	878	765	98,1	100,8
Јужнобачка област	662264	529101	125,2	11,1	10,2	1090	857	121,8	113,0
Севернобанатска област	78017	73619	106,0	1,3	1,4	659	557	73,6	73,4
Севернобачка област	133629	115706	115,5	2,2	2,2	833	660	93,0	86,9
Средњобанатска област	104048	97632	106,6	1,7	1,9	657	575	73,4	75,8
Сремска област	269204	222325	121,1	4,5	4,3	951	760	106,3	100,1

*Разлика између бруто додате вредности (БДВ) и бруто домаћег производа (БДП) је у нето порезима на производе. У складу са регулативом Евростата, за ниво области (округа) исказује се бруто додата вредност. Извор: Републички завод за статистику, РАДНИ ДОКУМЕНТ РЕГИОНАЛНИ БРУТО ДОМАЋИ ПРОИЗВОД Региони и области Републике Србије 2022. година, 2024. година

Област	БДВ* (мил. РСД)		Индекс 2021./2020.	Учешће (%)		БДВ по становнику (хиљ. РСД)		Индекс нивоа (РС=100)	
	2021.	2020.		2021.	2020.	2021.	2020.	2021.	2020.
РЕПУБЛИКА СРБИЈА	5184078	4574270	113,3	100,0	100,0	759	663	100,0	100,0
Западнобачка област	89695	80124	111,9	1,7	1,8	539	475	71,1	71,6
Јужнобанатска област	208315	166510	125,1	4,0	3,6	764	605	100,8	91,2
Јужнобачка област	528910	462720	114,3	10,2	10,1	857	748	113,0	112,8
Севернобанатска област	73589	66767	110,2	1,4	1,5	557	499	73,4	75,2
Севернобачка област	115658	101387	114,1	2,2	2,2	659	573	86,9	86,4
Средњобанатска област	97598	88771	109,9	1,9	1,9	575	516	75,8	77,8
Сремска област	222221	204720	108,5	4,3	4,5	760	694	100,1	104,6

*Разлика између бруто додате вредности (БДВ) и бруто домаћег производа (БДП) је у нето порезима на производе. У складу са регулативом Евростата, за ниво области (округа) исказује се бруто додата вредност. Извор: Републички завод за статистику, РАДНИ ДОКУМЕНТ РЕГИОНАЛНИ БРУТО ДОМАЋИ ПРОИЗВОД Региони и области Републике Србије 2021. година, 2023. Овај документ даје преглед концепата, извора и метода коришћених у процесу обрачуна регионалног БДП-а Републике Србије за 2021. годину, уз ревидиране податке за 2020. године, усаглашене са резултатима ревизије националног БДП-а спроведене у 2022. години.



У складу са Планом имплементације SNA 2008/ESA 2010, Република Србија је званично прешла на нову методологију националних и регионалних рачуна ESA 2010, упоредо са земљама чланицама ЕУ, од септембра 2014. године.

Основни методолошки принципи

(„Регионални бруто домаћи производ
- Региони и области Републике Србије, 2022.“, РЗС, 2024.)

Обрачун **регионалног БДП-а**, као део система националних рачуна Републике Србије, заснован је на принципима и методологији ЕУ, тј. Европског система националних и регионалних рачуна (ESA 2010), и Номенклатури статистичких територијалних јединица Републике Србије (НСТЈ), која је усклађена са европском Класификацијом статистичких територијалних јединица – (Nomenclature des unités territoriales statistiques – NUTS).

Основни концептуални оквир представља Евростатов „Приручник за регионалне рачуне“ (Regional Accounts Methods). Израчунавање регионалног БДП-а спроведено је применом производног приступа на нивоу НСТЈ 2 (регион) и НСТЈ 3 (област)

Регионални БДП представља регионални еквивалент БДП-а као најважнијег макроекономског агрегата једне националне економије и показатељ њене продуктивности и ефикасности у производњи производа и услуга неопходних за различите видове потрошње. Сумар БДП-а свих региона идентичан је БДП-у Републике Србије. БДВ који стварају сви економски субјекти резиденти Републике Србије је полазна тачка за обрачун БДП-а и његову регионализацију, тј. утврђивање доприноса појединачних регионалних целина у БДП-у. Однос између БДП-а, БДВ-а и регионалног БДП-а може се приказати на следећи начин:

БДП – збир додате вредности свих институционалних сектора, тј. економских субјеката који припадају одређеном сектору, плус порези на производе (ПДВ, акцизе и други директни порези), минус субвенције на производе (субвенције директно повезане са производњом добара и услуга).

БДВ – укупна вредност производње (аутпут) добара и услуга умањена за међуфазну потрошњу, тј. производе и услуге утрошене као инпуте у процесу стварања аутпута.

Регионални БДП – збир додате вредности свих локалних јединица које обављају делатност на територији датог региона (плус порези на производе умањени за субвенције на производе).

Однос увоза и извоза области, Удео извоза у структури БДВ

Основни циљ	СМАЊЕЊЕ СУБРЕГИОНАЛНИХ РАЗЛИКА У ЕКОНОМСКОМ И СОЦИЈАЛНОМ ПОГЛЕДУ
Оперативни циљ	Економске предности и динамичност
Редни број из Програма имплементације РПП АПВ 2017-2021. године	Показатељ 19 и 20
Редни број из Програма имплементације ППРС 2011-2015. године	Показатељ 43 и 44
Показатељ	Однос увоза и извоза области
Показатељ	Удео извоза у структури БДВ

Показатељ 19 и 20: Однос увоза и извоза области и Удео извоза у структури БДВ
(Извор података: ПРИВРЕДНА КОМОРА ВОЈВОДИНЕ)

Однос извоза и увоза АП Војводине, 2023.

Извоз и увоз АП Војводине по областима у 2022. години*					
	Вредност извоза 2023.година (у еурима)	Учешће у извозу АПВ (%)	Вредност увоза 2023.година (у еврима)	Учешће у увозу АПВ (%)	Покривеност увоза извозом (%)
Јужнобачка област	2 862 836 455	29,9	5 774 320 869	47,3	49,6
Сремска област	2 212 550 214	23,1	2 658 861 089	21,8	83,2
Јужнобанатска област	1 576 332 019	16,5	1 279 977 859	10,5	123,2
Севернобачка област	1 242 758 364	13,0	1 158 135 021	9,5	107,3
Севернобанатска област	548 922 471	5,7	413 517 182	3,4	132,7
Средњобанатска област	551 509 191	5,8	536 942 985	4,4	102,7
Западнобачка област	578 142 888	6,0	390 543 848	3,2	148,0
АП Војводина	9 573 051 603	100,0	12 212 298 852	100,0	78,4

*Извор података: Привредна комора Војводине, 2024. година (подаци од 10.12.2024.)

Однос извоза и увоза АП Војводине, 2022.

Извоз и увоз АП Војводине по областима у 2022. години*					
	Вредност извоза 2022.година (у еурима)	Учешће у извозу АПВ (%)	Вредност увоза 2022.година (у еврима)	Учешће у увозу АПВ (%)	Покривеност увоза извозом (%)
Јужнобачка област	2 934 627 503	31,8	6 440 255 895	48,9	45,7
Сремска област	2 185 627 200	23,6	3 026 204 376	23,0	72,2
Јужнобанатска област	1 489 107 580	16,1	1 178 439 805	9,0	126,4
Севернобачка област	1 133 455 520	12,2	1 206 014 984	9,2	94,0
Севернобанатска област	507 908 559	5,5	411 785 560	3,1	123,3
Средњобанатска област	490 622 318	5,3	549 834 947	4,2	89,2
Западнобачка област	515 853 659	5,6	345 964 120	2,6	149,1
АП Војводина	9 266 202 340	100,0	13 158 499 687	100,0	70,4

*Извор података: Привредна комора Војводине, 2023. година (подаци од 15.12.2023.)



Удео извоза у структури бруто додате вредности (БДВ) АП Војводине у 2023. години

Удео извоза у регионалном БДВ АП Војводине, по областима у 2022. години* (Обрачун је извршен по просечном курсу НБС за 2022. годину, 1 евро = 117,4588 динара)				
	БДП *у млн РСД	БДП *у млн ЕУР	Извоз АПВ *у млн ЕУР	Учешће извоза у БДП (%)
АП Војводина	2.167.172	18.483	9.573	51,8%

*Извор података: Привредна комора Војводине, 2024. година (подаци од 10.12.2024.)

Запосленост по економским делатностима

Основни циљ	СМАЊЕЊЕ СУБРЕГИОНАЛНИХ РАЗЛИКА У ЕКОНОМСКОМ И СОЦИЈАЛНОМ ПОГЛЕДУ
Оперативни циљ	Диверзификованост регионалне економије
Редни број из Програма имплементације РПП АПВ 2017-2021. године	Показатељ 21
Редни број из Програма имплементације ППРС 2011-2015. године	Показатељ 45
Показатељ 45	Запосленост по економским делатностима - приказ по областима

Показатељ 21: Запосленост по економским делатностима (у хиљадама)*

Запосленост по економским делатностима 2023. (у хиљадама)*

Алфа- нумерички код**	Назив статистичке територијалне јединице**	Укупно	Пољопривреда, шумарство и рибарство	Индустрија	Грађевинарство	Услуге
RS12	АП Војводина	743,4	92,6	197,9	43,0	409,0

Алфа- нумерички код**	Назив статистичке територијалне јединице**	Пољопривреда, шумарство и рибарство %	Индустрија %	Грађевинарство %	Услуге %
RS12	АП Војводина	12,5	26,6	5,8	55,1

* Подаци преузети из „Анкета о радној снази у Републици Србији, 2023.“, РЗС, 2024. година

** НСТЈ-Номенклатура статистичких територијалних јединица

Запосленост по економским делатностима 2022. (у хиљадама)*

Алфа- нумерички код**	Назив статистичке територијалне јединице**	Укупно	Пољопривреда, шумарство и рибарство	Индустрија	Грађевинарство	Услуге
RS12	АП Војводина	783,5	105,8	215,2	46,3	415,3

Алфа- нумерички код**	Назив статистичке територијалне јединице**	Пољопривреда, шумарство и рибарство %	Индустрија %	Грађевинарство %	Услуге %
RS12	АП Војводина	13,5	27,5	5,9	53,1

* Подаци преузети из „Анкета о радној снази у Републици Србији, 2022.“, РЗС, 2023. година

** НСТЈ-Номенклатура статистичких територијалних јединица

Агрегирана подела сектора делатности:

Пољопривреда обухвата сектор Пољопривреда, шумарство и рибарство;

Индустрија обухвата следеће секторе: Рударство, Прерађивачка индустрија, Снабдевање електричном енергијом, гасом и паром, Снабдевање водом и управљање отпадним водама;

Грађевинарство;

Услуге обухватају Трговину на велико и мало, Саобраћај и складиштење, Услуге смештаја и исхране, Информисање и комуникације, Финансијске делатности и делатност осигурања, Пословање некретнинама, Стручне, научне, иновационе и техничке делатности, Административне и помоћне услужне делатности, Државну управу и обавезно социјално осигурање, Образовање,



Здравствена и социјална заштита, Уметност, забава и рекреација, Остале услужне делатности, Делатност домаћинства као послодавца, Делатност екстериторијалних организација и тела.

Запослени према сектору делатности и региону, (у хиљадама) Регион Војводине

	2023.	2022.
Стари 15 и више година	743,4	783,5
Без одговора	-	-
Пољопривреда, шумарство и рибарство	92,6	105,8
Рударство	4,2	3,7
Прерађивачка индустрија	175,1	192,1
Снабдевање ел. енергијом, гасом и паром	7,8	8,5
Снабдевање водом и управљање отпадним водама	10,8	10,9
Грађевинарство	43,0	46,3
Трговина на велико и мало, поправка моторних возила	102,9	108,8
Саобраћај и складиштење	35,5	40,7
Услуге смештаја и исхране	25,1	23,9
Информисање и комуникације	30,0	22,8
Финансијске делатности и делатност осигурања	10,0	11,6
Пословање некретнинама	/	/
Стручне, научне, иновационе и техничке делатности	22,7	23,5
Административне и помоћне услужне делатности	19,3	15,6
Државна управа, одбрана и обавезно социјално осигурање	36,0	33,0
Образовање	49,2	54,4
Здравствена и социјална заштита	47,3	50,7
Уметност, забава и рекреација	14,7	15,2
Остале услужне делатности	12,3	12,7
Делатност домаћинства као послодавца	4,0	2,4
Делатност екстериторијалних организација и тела	-	-

Подаци преузети из „Анкета о радној снази у Републици Србији, 2023.“, РЗС, 2024, „Анкета о радној снази у Републици Србији, 2022.“, РЗС, 2023. година

- нема појава

/ мали број појава – оцена није публикована

Дефиниције

(„Анкета о радној снази у Републици Србији, 2023.“, РЗС, 2024.)

Анкета о радној снази, почев од 2021. године, спроводи се на основу Уредбе/регулативе (ЕУ) 2019/1700 Европског парламента и Савета од 10. октобра 2019. и њоме се успоставља заједнички оквир за европске статистике о лицима и домаћинствима које се заснивају на подацима о појединцима прикупљеним на основу узорка, којом се мењају Уредбе (ЕЗ) бр. 808/2004, (ЕЗ) бр. 452/2008 и (ЕЗ) бр. 1338/2008 Европског парламента и Савета и стављају изван снаге Уредбе (ЕЗ) 1177/2003 Европског парламента и Савета и Уредба Савета (ЕЗ) бр. 577/98, а посебно њени члан 7 став 1, члан 8 став 3 и члан 13 став 6. Нова Уредба (ЕУ) 2019/1700, на основу које се спроводи Анкета, заснива се на примени одредаба „Резолуције о статистици рада, запошљавања и недовољне употребе рада“, која је донета 2013. године на 19. Међународној конференцији статистичара рада у Женеви и препоручена за употребу од стране Међународне организације рада (МОР).

Домаћинством се сматра:

свака породична или друга заједница лица који изјаве да: 1) заједно живе у целој стамбеној јединици или у једном њеном делу; 2) обезбеђују за себе храну и задовољавају и друге основне потребе за живот; 3) деле приход или трошкове домаћинства са другим члановима домаћинства. Дељење кућног прихода подразумева да доприносе кућном приходу или да имају користи од њега.

свако лице које живи само (самачко домаћинство), које нема своје домаћинство у другом месту, које живи у посебном, или у дељеном стану као самац или као подстанар, без обзира на то да ли станује у истој соби са другим самцем или са члановима домаћинства станодавца, али не троши своје приходе заједно с њим/њима, него само плаћа услуге становања.

У овој анкети не обухватају се колективна домаћинства (студентски, ђачки дом и интернат, дом за децу и омладину ометену у психофизичком развоју, дом за социјално угрожену децу, дом за старе и изнемогле, дом за одрасле инвалиде, манастири, самостани и сл.).



Запослено становништво обухвата лица старости 15–89 година, која су, током седмице посматрања, припадала једној од следећих категорија:

- Лица која су током посматране седмице радила најмање један сат за зараду или приход, укључујући неплаћене породичне раднике;
- Лица која имају посао или бизнис са којег су била привремено одсутна током целе посматране седмице, али су везана за тај посао, као што су:
 - Лица одсутна с посла због празника, прерасподеле радног времена, боловања, породилског одсуства, обуке у вези с послом;
 - Лица која су на родитељском одсуству, било да примају зараду или бенефиције с посла с којег су одсутна, или чије је очекивано трајање родитељског одсуства до 3 месеца;
 - Сезонски радници ван сезоне, ако настављају да редовно обављају задатке и дужности за посао или бизнис с којег су одсутни, искључујући испуњавање законских или административних обавеза;
 - Лица која нису радила у посматраној седмици из неких других разлога, а чије је очекивано трајање одсуства до 3 месеца;
 - Лица која производе пољопривредне производе чији је главни део намењен за продају или размену (трампу).

Лица која производе робу за сопствену употребу, волонтери, лица на неплаћеној обуци и лица укључена у друге облике рада, на основу Резолуције која се односи на статистику рада, запослености и недовољне употребе рада, усвојене 2013. године на 19. Међународној конференцији статистичара рада, нису укључена у контингент запослених на бази ових активности.

Према **Класификацији професионалног статуса** запослених, они се деле на самозапослене, запослене раднике и неплаћене породичне раднике.

Самозапослени су лица која раде самостално у властитом предузећу, установи, приватној радњи или на пољопривредном имању, као и лица која обављају самосталну професионалну делатност или неки други посао за сопствени рачун.

Запослени радници су лица која раде за послодавца у било ком сектору својине, без обзира на то да ли имају формални уговор о запослењу или раде на основу усменог договора. Чланови домаћинства који помажу у обављању породичног посла и који су плаћени за свој рад сматрају се запосленим радницима.

Неплаћени породични радници су рођаци који помажу у породичном послу или на породичном имању, без зараде или прихода. Овде спадају нпр. син или ћерка који раде у родитељском послу / на имању без надокнаде; жена која помаже свом мужу без надокнаде итд. Такође, овде су укључени рођаци који живе негде другде, али долазе да помогну у послу, нпр. током сезоне жетве, без плаћања у новцу или натури.

Незапослено становништво обухвата лица старости 15–74 године која:

- У посматраној седмици нису била запослена у складу са дефиницијом запослености наведеном у тексту изнад;
- Тренутно су расположива за рад, односно расположива су да почну да раде као плаћени запослени или самозапослени у року од две седмице након седмице посматрања;
- Активно траже посао, било да су предузимала активности, у претходне четири седмице закључно са посматраном седмицом, у циљу тражења плаћеног запослења или самозапослења, или су нашла посао на којем ће почети да раде најкасније у периоду од три месеца након седмице посматрања.

За сезонске раднике који нису радили у току посматране седмице (јер су ван сезоне), али који очекују да ће се вратити на свој сезонски посао, сматра се да су нашли посао.

Активно становништво (радну снагу) чине сва запослена и незапослена лица.

Становништво ван радне снаге обухвата:

- Лица млађа од 15 година;
- Лица старија од 89 година;
- Лица старости између 15 и 89 година која током посматране седмице нису била запослена, нити незапослена према дефиницијама запослености и незапослености наведеним у тексту изнад.



Потенцијално активно становништво (потенцијална радна снага) обухвата становништво ван радне снаге које је на неки начин повезано са тржиштем рада. Чине га лица која активно траже посао али не могу одмах да почну да раде (тј. у року од две седмице) као и лица која иако нису тражила посао желе и могу одмах да почну да раде.

Субјективни радни статус представља радни статус анкетираног лица према његовом сопственом мишљењу, а не према његовој стварној активности у посматраној седмици.

Стопа запослености представља удео запослених у укупној посматраној популацији (становништву старом 15 и више година).

Неформалном запосленошћу сматра се рад у нерегистрованим пословним субјектима, рад у регистрованим пословним субјектима без уговора о раду, као и рад неплаћених породичних радника.

Стопа неформалне запослености представља удео неформално запослених у укупној запослености.

Стопа незапослености представља удео незапослених у радној снази (запослени и незапослени).

Стопа дугорочне незапослености представља удео лица незапослених дуже од годину дана у радној снази (запослени и незапослени).

Стопа НЕЕТ подразумева учешће лица старости 15–24 године (или 15–29 година) која нису запослена, нису на школовању, нити су на обуци у укупној популацији тог узраста.

Стопа активности (учешћа радне снаге) представља удео активног становништва у укупној посматраној популацији (становништву старом 15 и више година).

Стопа становништва ван радне снаге представља удео становништва ван радне снаге у укупној посматраној популацији (становништву старом 15 и више година).

Бруто додата вредност (БДВ) по секторима делатности

Основни циљ	СМАЊЕЊЕ СУБРЕГИОНАЛНИХ РАЗЛИКА У ЕКОНОМСКОМ И СОЦИЈАЛНОМ ПОГЛЕДУ	
Оперативни циљ	Диверзификованост регионалне економије	
Редни број из Програма имплементације РПП АПВ 2017-2021. године	Показатељ 22	
Редни број из Програма имплементације ППРС 2011-2015. године	Показатељ 46, 47, 48, 49	
Показатељ 46	Удео пољопривреде, шумарства и рибарства у додатој вредности региона	Бруто додата вредност (БДВ) по секторима делатности
Показатељ 47	Удео технолошки напредне прерађивачке индустрије у додатој вредности региона	
Показатељ 48	Удео финансијских и пословних услуга у додатој вредности региона	
Показатељ 49	Удео административних, образовних, здравствених и социјалних услуга у додатој вредности региона	

Показатељ 22: Бруто додата вредност (БДВ) по секторима делатности

29.03.2024. Републички завод за статистику објавио је РАДНИ ДОКУМЕНТ РЕГИОНАЛНИ БРУТО ДОМАЋИ ПРОИЗВОД, Региони и области Републике Србије, 2022. Овај документ даје преглед концепата, извора и метода коришћених у процесу обрачуна регионалног БДП-а Републике Србије за 2022. годину, уз ревидиране податке за 2021. године, усаглашене са резултатима ревизије националног БДП-а спроведене у 2022. години.

Регионални БДВ (Бруто додата вредност) по секторима делатности Републике Србије и Регион Војводине, 2022. година (мил. РСД)

БДВ се за сада не мери на нивоу мањем од НСТЈ 3.)*

Назив делатности	Република Србија	Регион Војводине
УКУПНО	5963659	1572383
Пољопривреда, шумарство и рибарство	458499	230421
Рударство, прерађивачка индустрија, снабдевање електричном енергијом, гасом и паром, снабдевање водом и управљање отпадним водама	1422996	454815
Грађевинарство	391931	81178
Трговина на велико и мало и поправка моторних возила, саобраћај и складиштење, услуге смештаја и исхране	1224663	309128
Информисање и комуникације	359238	53815
Финансијске делатности и делатност осигурања	230431	41997
Пословање некретнинама (са импутираном рентом)	489041	107149
Стручне, научне, иновационе и техничке делатности, Административне и помоћне услужне делатности	409812	76137
Државна управа и обавезно социјално осигурање, образовање, здравствена и социјална заштита	818325	181759
Уметност, забава и рекреација и остале услужне делатности, Делатност домаћинства као послодавца, Делатност екстериторијалних организација и тела	158723	35984

*Извор: Републички завод за статистику, РАДНИ ДОКУМЕНТ Регионални бруто домаћи производ, Региони и области Републике Србије, 2022. година, 2024. година



Регион и области Војводине – регионални БДВ по делатностима, 2022. (мил. РСД)*

Назив делатности	Регион Војводине	Западно бачка област	Јужно банатска област	Јужно бачка област	Северно банатска област	Северно бачка област	Средњо банатска област	Сремска област
У К У П Н О	1572383	96172	229050	662264	78017	133629	104048	269204
Пољопривреда, шумарство и рибарство	230421	26911	38343	55801	22601	21178	27444	38143
Рударство, Прерађивачка индустрија, Снабдевање електричном енергијом, гасом и паром, Снабдевање водом и управљање отпадним водама	454815	19423	102655	154936	19145	40067	25295	93294
Грађевинарство	81178	3075	5941	47393	1774	6307	2753	13936
Трговина на велико и мало и поправка моторних возила, Саобраћај и складиштење, Услуге смештаја и исхране	309128	16694	28804	142353	13286	24049	17312	66630
Информисање и комуникације	53815	1351	2931	40920	1037	3339	2135	2101
Финансијске делатности и делатност осигурања	41997	1744	3022	28080	1157	2800	1586	3608
Пословање некретнинама (са импутираном рентом)	107149	7475	12849	46976	4906	10317	7379	17248
Стручне, научне, иновационе и техничке делатности, Административне и помоћне услужне делатности	76137	4065	6243	47591	2146	4890	4032	7170
Државна управа и обавезно социјално осигурање, Образовање, Здравствена и социјална заштита	181759	13449	24353	80839	10270	16396	13755	22697
Уметност, забава и рекреација, Остале услужне делатности, Делатност домаћинства као послодавца, Делатност екстериторијалних организација и тела	35984	1984	3909	17376	1695	4285	2358	4377

*Извор: Републички завод за статистику, РАДНИ ДОКУМЕНТ Регионални бруто домаћи производ, Региони и области Републике Србије, 2022. година, 2024. година

Број предузећа у области иновација

Основни циљ	СМАЊЕЊЕ СУБРЕГИОНАЛНИХ РАЗЛИКА У ЕКОНОМСКОМ И СОЦИЈАЛНОМ ПОГЛЕДУ
Оперативни циљ	Унапређење технолошког нивоа регионалних економија (аспект иновација „know-how“ технологија у економији)
Редни број из Програма имплементације РПП АПВ 2017-2021. године	Показатељ 23
Редни број из Програма имплементације ППРС 2011-2015. године	Показатељ 50
Показатељ	Број предузећа у области иновација

Показатељ 23: Број предузећа у области иновација

Подаци приказани у овом саопштењу представљају резултат истраживања о иновативним активностима у пословним субјектима од 2020. до 2022. године. У истраживању су иновативни пословни субјекти дефинисани као пословни субјекти који су у посматраном периоду увели иновацију производа или процеса, или су имали иновације које су напуштене, односно које још нису завршене. Кључни фактор за иновативне активности одређеног пословног субјекта представља величина тог субјекта.

Пословни субјекти према иновативности, делатности и величини, 2020–2022.*

	Укупно	Иноватори	Пословни субјекти који нису увели иновације	Учешће иноватора, %
Укупно	19367	9905	9462	51,14
Мали пословни субјекти	15849	7855	7994	49,56
Средњи пословни субјекти	2879	1618	1261	56,20
Велики пословни субјекти	639	432	207	67,61
Производни пословни субјекти	4951	2470	2481	49,89
Услужни пословни субјекти	14416	7435	6981	51,57

*Извор података: Саопштење број 332 год. LXXIII, 01.12.2023. година, Статистика науке, технологије и иновација: „Индикатори иновативних активности у Републици Србији, 2020.–2022.“, РЗС

Заступљеност врста иновација према територији и величини пословног субјекта *

Величина		Пословни субјекти – иноватори			Неиноватори
		иновација производа/услуге	иновација производног процеса	напуштене иновације у току	
Регион Војводине	Укупно	1695	1914	291	2472
	Мали	1347	1457	206	2075
	Средњи	265	370	62	330
	Велики	83	87	23	67

*Извор података: Саопштење број 332 год. LXXIII, 01.12.2023. година, Статистика науке, технологије и иновација: „Индикатори иновативних активности у Републици Србији, 2020.–2022.“, РЗС

Подаци се односе на период 2020-2022. године (истраживање у двогодишњој периодици). Истраживање о иновативности пословних субјеката спроведено је на основу репрезентативног узорка. Узорак је алоциран на подручју Републике Србије до нивоа региона, пропорционално броју пословних субјеката. Узорак чине 3695 малих, средњих и великих пословних субјеката. Велики пословни субјекти су обухваћени у целини. Оквир за избор узорка јесу активни пословни субјекти добијени из Статистичког пословног регистра, који садржи 19367 пословних субјеката. Добијени резултати су пондерисани и израчунати на нивоу популације пословних субјеката.



Запосленост у сектору истраживања и развоја

Основни циљ	СМАЊЕЊЕ СУБРЕГИОНАЛНИХ РАЗЛИКА У ЕКОНОМСКОМ И СОЦИЈАЛНОМ ПОГЛЕДУ
Оперативни циљ	Унапређење технолошког нивоа регионалних економија (аспект иновација „know-how“ технологија у економији)
Редни број из Програма имплементације РПП АПВ 2017-2021. године	Показатељ 24
Редни број из Програма имплементације ППРС 2011-2015. године	Показатељ 51
Показатељ 51	Запосленост у области истраживања и развоја

Показатељ 24: Запосленост у сектору истраживања и развоја за Регион Војводине*

година	Запослени на пословима истраживања и развоја (АПВ)		Истраживачи**		Стручни сарадници***	
	укупно	жене	укупно	жене	укупно	жене
2013.	5442	2749	3717	1819	359	184
2014.	6254	2905	4317	1967	533	183
2015.	6005	2897	4259	1955	390	194
2016.	6298	2884	4694	2029	423	206
2017.	5901	2826	4294	1970	297	163
2018.	5925	2932	3990	2011	340	161
2019.	5727	2952	3848	2021	372	184
2020.	5725	3032	3841	2055	602	335
2021.	6246	3122	4220	2146	632	349
2022.	6471	3244	4242	2148	633	346
2023.	7487	3686	4424	2274	1487	619

*Извор података:

„Научноистраживачка делатност у Републици Србији, 2014.“, 2015.,
„Научноистраживачка делатност у Републици Србији, 2015.“, 2016.;
„Научноистраживачка делатност у Републици Србији, 2016.“, 2017.;
„Научноистраживачка делатност у Републици Србији, 2017.“, 2018.;
„Научноистраживачка делатност у Републици Србији, 2018.“, 2019.;
„Научноистраживачка делатност у Републици Србији, 2019.“, 2020.;
„Научноистраживачка делатност у Републици Србији, 2020.“, 2021.;
„Научноистраживачка делатност у Републици Србији, 2021.“, 2022.;
„Научноистраживачка делатност у Републици Србији, 2022.“, 2023.;
„Научноистраживачка делатност у Републици Србији, 2023.“, 2024.;
Републички завод за статистику

**Истраживач јесте лице са најмање високом стручном спремом, односно са најмање завршеним основним академским студијама, које ради на научноистраживачким и развојним пословима и које је изабрано у звање, у складу са Законом.

***Стручни сарадници немају научна ни истраживачка звања, непосредно сарађују са истраживачима, обављајући стручне или техничке послове у вези са научноистраживачким и истраживачко-развојним задацима (лабораторијски техничари, инжењери и техничари техничких наука, цртачи, библиотекари, документаристи, информатичари, лектори, итд.).

Ниво репрезентативности података

Сви подаци су доступни према врсти истраживачких организација, према научним областима, врсти истраживања, врсти радног односа и дужини трајања радног времена запослених, нивоу одређених група делатности (КД 2010) и према територијалном принципу (до нивоа НСТЈ2).





Запослени с пуним радним временом и краћим од пуног радног времена у истраживању и развоју, према секторима, научним областима и полу, 2023. (број лица).

	Укупно		Истраживачи		Стручни сарадници		Техничко особље		Остало особље	
	свега	жене	свега	жене	свега	жене	свега	жене	свега	жене
Регион Војводине	7487	3686	4424	2274	1487	619	1050	537	526	256
Природне науке	1595	721	1030	498	238	111	189	48	138	64
Инжењеринг и технологија	2990	1269	1555	714	1040	371	310	148	85	36
Медицинске науке и науке о здрављу	866	556	721	444	10	8	135	104	-	-
Пољопривредне науке	944	485	332	179	43	18	272	136	297	152
Друштвене науке	973	592	702	401	147	107	120	82	4	2
Хуманистичке науке	119	63	84	38	9	4	24	19	2	2
Нефинансијски сектор	2431	781	718	215	1150	394	418	127	145	45
Природне науке	845	213	473	140	125	34	162	33	85	24
Инжењеринг и технологија	1522	523	225	64	1004	351	233	87	60	21
Медицинске науке и науке о здрављу	1	1	1	1	-	-	-	-	-	-
Пољопривредне науке	54	24	16	10	19	8	19	6	-	-
Сектор државе	970	524	370	206	53	26	224	123	323	169
Инжењеринг и технологија	295	178	204	118	34	19	39	30	18	11
Пољопривредне науке	621	327	124	76	15	6	185	93	297	152
Високо образовање	4086	2381	3336	1853	284	199	408	287	58	42
Природне науке	696	471	515	346	109	76	27	15	45	34
Инжењеринг и технологија	1173	568	1126	532	2	1	38	31	7	4
Медицинске науке и науке о здрављу	865	555	720	443	10	8	135	104	-	-
Пољопривредне науке	269	134	192	93	9	4	68	37	-	-
Друштвене науке	964	590	699	401	145	106	116	81	4	2
Хуманистичке науке	119	63	84	38	9	4	24	19	2	2

- нема појаве



Запослени с пуним радним временом и краћим од пуног радног времена у истраживању и развоју, према секторима, научним областима и полу, 2022. (број лица).

	Укупно		Истраживачи		Стручни сарадници		Техничко особље		Остало особље	
	свега	жене	свега	жене	свега	жене	свега	жене	свега	жене
Регион Војводине	6471	3244	4242	2148	633	346	1090	527	506	223
Природне науке	1714	699	1039	476	195	92	347	89	133	42
Инжењеринг и технологија	1954	916	1424	652	241	111	236	117	53	36
Медицинске науке и науке о здрављу	854	557	707	437	10	8	132	107	5	5
Пољопривредне науке	913	442	331	170	22	11	251	125	309	136
Друштвене науке	924	570	664	379	156	120	100	69	4	4
Хуманистичке науке	112	60	77	34	9	4	24	20	2	2
Нефинансијски сектор	1532	462	663	185	295	108	473	120	131	49
Природне науке	988	238	487	134	104	28	306	54	91	22
Инжењеринг и технологија	513	203	128	39	191	80	159	62	35	22
Медицинске науке и науке о здрављу	17	15	12	10	-	-	-	-	5	5
Пољопривредне науке	11	5	3	1	-	-	8	4	-	-
Друштвене науке	3	1	3	1	-	-	-	-	-	-
Сектор државе	953	486	346	186	63	38	223	116	321	146
Природне науке	48	17	29	6	11	5	8	6	-	-
Инжењеринг и технологија	279	168	188	106	39	26	40	26	12	10
Пољопривредне науке	626	301	129	74	13	7	175	84	309	136
Високо образовање	3986	2296	3263	1777	275	200	394	291	54	28
Природне науке	678	444	523	336	80	59	33	29	42	20
Инжењеринг и технологија	1162	545	1108	507	11	5	37	29	6	4
Медицинске науке и науке о здрављу	837	542	695	427	10	8	132	107	-	-
Пољопривредне науке	276	136	199	95	9	4	68	37	-	-
Друштвене науке	921	569	661	378	156	120	100	69	4	2
Хуманистичке науке	112	60	77	34	9	4	24	20	2	2

- нема појаве



Запосленост у сектору високих технологија по областима

Основни циљ	СМАЊЕЊЕ СУБРЕГИОНАЛНИХ РАЗЛИКА У ЕКОНОМСКОМ И СОЦИЈАЛНОМ ПОГЛЕДУ
Оперативни циљ	Унапређење технолошког нивоа регионалних економија (аспект иновација „know-how“технологија у економији)
Редни број из Програма имплементације РПП АПВ 2017-2021. године	Показатељ 25
Редни број из Програма имплементације ППРС 2011-2015. године	Показатељ 52
Показатељ	Запосленост у сектору високих технологија по областима

Показатељ 25: Запосленост у сектору високих технологија по областима

Регистрована запосленост, 2023.

Учешће запослених у области високих технологија у укупном броју запослених у Републици Србији/АП Војводини**

Запосленост у области високих технологија	Република Србија	АП Војводина
	11,4%	11,9%

Регистрована запосленост у АП Војводина, годишњи просек 2023. године (агрегирано по делатностима)**

Назив	Укупно запослени
Из прерађивачке индустрије – Висока технологија	4251
Из прерађивачке индустрије – Средње висока технологија	45323
Из услужне делатности - Висока технологија	21178

Извор: РЗС, 2023.

Регистрована запосленост, 2022.

Учешће запослених у области високих технологија у укупном броју запослених у Републици Србији/АП Војводини**

Запосленост у области високих технологија	Република Србија	АП Војводина
	10.8%	11.5%

Регистрована запосленост у АП Војводина, годишњи просек 2022. године (агрегирано по делатностима)**

Назив	Укупно запослени
Из прерађивачке индустрије – Висока технологија	3931
Из прерађивачке индустрије – Средње висока технологија	43685
Из услужне делатности - Висока технологија	19191

Извор: РЗС, 2022.

Регистрована запосленост, 2021.

Учешће запослених у области високих технологија у укупном броју запослених у Републици Србији/АП Војводини**

Запосленост у области високих технологија	Република Србија	АП Војводина
	10,2%	10,9%

Регистрована запосленост у АП Војводина, годишњи просек 2021. године (агрегирано по делатностима)**

Назив	Укупно запослени
Из прерађивачке индустрије – Висока технологија	3689
Из прерађивачке индустрије – Средње висока технологија	41770
Из услужне делатности - Висока технологија	17436

Извор: Републички завод за статистику, 2021.

Регистрована запосленост, 2020.

Учешће запослених у области високих технологија у укупном броју запослених у Републици Србији/АП Војводини**

Запосленост у области високих технологија	Република Србија	АП Војводина
	9,5%	10,6%

Регистрована запосленост у АП Војводина, годишњи просек 2020. године (агрегирано по делатностима)**

Назив	Укупно запослени
Из прерађивачке индустрије – Висока технологија	3534
Из прерађивачке индустрије – Средње висока технологија	40777
Из услужне делатности - Висока технологија	15533

Извор: Републички завод за статистику, 2020.

Регистрована запосленост, 2019.

Учешће запослених у области високих технологија у укупном броју запослених у Републици Србији/АП Војводини**

Запосленост у области високих технологија	Република Србија	АП Војводина
	8,9%	10,7%

Подаци о регистрованој запослености добијени су на основу Истраживања о регистрованој запослености, заснованом на комбиновању података Централног регистра обавезног социјалног осигурања (ЦРОСО) и Статистичког пословног регистра (СПР).

Дефиниције:

Под појмом **запослени** подразумевају се лица која имају формално правни уговор о запослењу, односно заснован радни однос са послодавцем на одређено или неодређено време и лица која раде ван радног односа на основу уговора о делу или на основу уговора о обављању привремених и повремених послова; лица која обављају самосталне делатности или су оснивачи привредних друштава или предузетничких радњи; као и лица која обављају пољопривредне делатности а налазе се на евиденцији Централног регистра обавезног социјалног осигурања.

**Сектори делатности (области високих технологија „high-tech“ сектор), у производним и услужним делатностима, из класификације делатности који су коришћени за добијање вредности јесу:

	Шифра области/гране делатности	Назив делатности
Из прерађивачке индустрије – Висока технологија:	21	Производња основних фармацеутских производа и препарата
	26	Производња рачунара, електронских и оптичких производа
	30,3	Производња ваздушних и свемирских летелица и одговарајуће опреме
Из прерађивачке индустрије – Средње висока технологија:	20	Производња хемикалија и хемијских производа
	25,4	Производња оружја и муниције
	27	Производња електричне опреме
	28	Производња непоменутих машина и непоменуте опреме
	29	Производња моторних возила, приколица и полуприколица
	30	Производња осталих саобраћајних средстава
	30,1	Изградња бродова и чамаца
	30,3	Производња ваздушних и свемирских летелица и одговарајуће опреме
	32,5	Производња медицинских и стоматолошких инструмената и материјала
Из услужне делатности – Висока технологија:	59	Кинематографска и телевизијска продукција, снимање звучних записа и издавање музичких записа
	60	Програмске активности и емитовање
	61	Телекомуникације
	62	Рачунарско програмирање, консултантске и с тим повезане делатности
	63	Информационе услужне делатности
	72	Научно истраживање и развој

Издавања БДП за област истраживања и развоја

Основни циљ	СМАЊЕЊЕ СУБРЕГИОНАЛНИХ РАЗЛИКА У ЕКОНОМСКОМ И СОЦИЈАЛНОМ ПОГЛЕДУ
Оперативни циљ	Унапређење технолошког нивоа регионалних економија (аспект иновација „know-how“технологија у економији)
Редни број из Програма имплементације РПП АПВ 2017-2021. године	Показатељ 26
Редни број из Програма имплементације ППРС 2011-2015. године	Показатељ 53
Показатељ	Издавања БДП за област истраживања и развоја

Подаци су доступни у годишњој периодици; рачунају се као однос укупних издавања за науку (GERD) и бруто домаћег производа за посматрану годину;

Обухваћени су сектори:

- Нефинансијски сектор;
- Високо образовање;
- Сектор државе;
- Приватни непрофитни сектор.

Унапређења извора података и методологије обрачуна БДП-а, примењена у процесу ревизије годишњег националног БДП-а, такође су примењена у обрачунима, односно ревизији регионалног БДП-а.

Регион Војводине							
Учешће средстава за науку у односу на укупан БДП							
	2023.	2022.	2021.	2020.	2019.	2018.	2017.
Укупна средства за науку	0,32	0,23	0,24	0,17	0,18	0,23	0,23
Нефинансијски (пословни) сектор	0,23	0,14	0,12	0,06	0,06	0,11	0,09
Високо образовање	0,05	0,06	0,07	0,07	0,02	0,08	0,10
Сектор државе	0,03	0,03	0,05	0,04	0,09	0,04	0,04
Приватни непрофитни сектор	0,00	0,00	0,00	0,00	0,00	0,00	0,00

Извор: Републички завод за статистику, 2023. године

Регион Војводине							
Учешће средстава за науку у односу на регионални БДП							
	2023.	2022.	2021.	2020.	2019.	2018.	2017.
Укупна средства за науку	1,3	0,90	0,90	0,68	0,67	0,90	0,87
Нефинансијски (пословни) сектор	0,93	0,54	0,46	0,23	0,24	0,41	0,34
Високо образовање	0,21	0,22	0,27	0,27	0,08	0,33	0,38
Сектор државе	0,15	0,13	0,18	0,18	0,35	0,16	0,15
Приватни непрофитни сектор	0,00	0,00	0,00	0,00	0,00	0,00	0,00

Извор: Републички завод за статистику, 2023. године



Показатељ 26: Издвајања БДП за област истраживања и развоја*

Бруто домаћи издаци за истраживање и развој према секторима и научним областима, 2023. хиљ. РСД	Бруто домаћи издаци	Бруто инвестиције	Текући издаци		
			Укупно	Бруто плате	Материјални трошкови
Регион Војводине	28293212	9861219	18431993	14461379	3970614
Природне науке	5588712	187161	5401551	3189759	2211792
Инжењеринг и технологија	17445755	9337250	8108505	7320598	787907
Медицинске науке и науке о здрављу	191836	16707	175129	160726	14403
Пољопривредне науке	2457158	141188	2315970	1927066	388904
Друштвене науке	2239330	72071	2167259	1654819	512440
Хуманистичке науке	370421	106842	263579	208411	55168
Нефинансијски сектор	20332595	9390462	10942133	8888964	2053169
Природне науке	4725367	127176	4598191	2792400	1805791
Инжењеринг и технологија	15347069	9232572	6114497	5939812	174685
Медицинске науке и науке о здрављу	4533	-	4533	3624	909
Пољопривредне науке	248178	30674	217504	147967	69537
Друштвене науке	7448	40	7408	5161	2247
Сектор државе	3315673	194460	3121213	2681301	439912
Природне науке	151793	10213	141580	118238	23342
Инжењеринг и технологија	1154152	73733	1080419	882824	197595
Пољопривредне науке	248178	30674	217504	147967	69537
Високо образовање	4643821	276297	4367524	2891114	1476410
Природне науке	710429	49772	660657	279121	381536
Инжењеринг и технологија	944534	30945	913589	497962	415627
Медицинске науке и науке о здрављу	187303	16707	170596	157102	13494
Пољопривредне науке	199252	-	199252	98860	100392
Друштвене науке	2231882	72031	2159851	1649658	510193
Хуманистичке науке	370421	106842	263579	208411	55168
Непрофитни сектор	1123	-	1123	-	1123
Природне науке	1123	-	1123	-	1123

*Извор података: „Научноистраживачка делатност у Републици Србији, 2023.“, 2024. година, РЗС;
- нема појаве



МЕТОДОЛОШКА ОБЈАШЊЕЊА

„Научноистраживачка делатност у Републици Србији, 2023.“, 2024, РЗС

Дефиниције основних обележја

Наука је скуп систематизованих и аргументованих знања, односно спознајних чињеница, појмова, начела, података, информација, теорија, закона и законитости у одређеном историјском раздобљу о објективној стварности, тј. природи и друштву, до којег се дошло применом објективних научних метода, а којима је основна сврха и циљ спознаја закона и законитости о прошлости, садашњости и будућности природних и друштвених појава и повећање ефикасности рада у свим доменима људских активности.

Научна истраживања су теоријски или експериментални рад који се предузима ради стицања нових научних сазнања и повећања свеукупног људског знања. Научним истраживањима се сматрају основна, развојна и примењена истраживања.

Научноистраживачки рад је систематска стваралачка активност којом се, применом научних метода, стичу нове научне спознаје, односно стваралачки се користи постојеће знање за нове примене. То је стваралачки рад на освајању нових знања, а циљ му је подизање општег цивилизацијског нивоа друштва и коришћење тих знања у свим областима друштвено-економског развоја.

Издаци за истраживање и развој према врсти деле се на текуће издатке (трошкове) и инвестиционе издатке.

Сектор реализације одређује се према области економске активности у којој се реализује научноистраживачки и истраживачко-развојни рад.

Идентификовани су:

- Нефинансијски (пословни) сектор обухвата пословне субјекте и организације чија је примарна активност тржишна производња робе и услуга и њихова продаја по економски значајним ценама, као и истраживачко-развојне јединице у саставу пословног субјекта.
- Сектор државе обухвата организације, службе и друга тела, осим високог образовања, која друштву пружају оне бесплатне заједничке услуге које се по тржишним условима не би могле обезбедити, а представљају израз економске и социјалне политике друштва. Према дефиницији, овај сектор обухвата: активности администрације, одбране и регулисања јавног реда; здравство, образовање, културу, рекреацију и друге друштвене услуге.
- Високо образовање обухвата факултете и универзитете са јединицама у саставу: факултетима, академијама и научноистраживачким институтима, без обзира на изворе финансирања и правни статус. Овом сектору припадају и истраживачки институти и клинике под непосредном контролом или управом високошколске организације.
- Сектор непрофитних организација обухвата нетржишне приватне непрофитне организације које домаћинствима пружају услуге без наплате или по ниској цени. Ове организације могу бити основане од стране удружења грађана, ради обезбеђивања робе и услуга за чланове удружења или ради опште сврхе.

Приступ широкопојасним системима

Основни циљ	СМАЊЕЊЕ СУБРЕГИОНАЛНИХ РАЗЛИКА У ЕКОНОМСКОМ И СОЦИЈАЛНОМ ПОГЛЕДУ
Оперативни циљ	Унапређење технолошког нивоа регионалних економија (аспект иновација „know-how“технологија у економији)
Редни број из Програма имплементације РПП АПВ 2017-2021. године	Показатељ 27
Редни број из Програма имплементације ППРС 2011-2015. године	Показатељ 54
Показатељ	Приступ широкопојасним системима

Показатељ 27: Приступ широкопојасним системима

У 2024. години 88,8% домаћинстава у Србији има широкопојасну интернет конекцију.

Широкопојасна интернет конекција не омогућава само бржи приступ интернету, већ мења целокупни начин употребе интернета, будући да омогућава преузимање (download) информација са интернета на знатно бржи начин од традиционалне дајл-ап (dial-up) модемске конекције. У складу с тим, као један од основних показатеља развијености употребе ИКТ-а у Европској унији од 2005. године јесте и проценат домаћинстава која поседују овај вид интернет конекције.

У Србији 88,8% домаћинстава има широкопојасну интернет конекцију, што чини повећање од 3,2% у односу на 2023. годину. Заступљеност ове врсте интернет конекције највећа је у Београду и износи 92,5%, у Војводини 88,0%, у Шумадији и Западној Србији 88,2% а у Јужној и Источној Србији 85,5%.

У Републици Србији 100% предузећа поседује интернет прикључак, веб-сајт поседује 85,0% предузећа према подацима за 2024. годину.

Широкопојасну интернет конекцију поседују домаћинства која имају месечни приход изнад 90 000 РСД (98,7%), а преко 82 % домаћинстава с приходом од 30 000 до 50 000 РСД поседује интернет прикључак.

Приступ широкопојасним системима*

	Широкопојасна интернет конекција у домаћинствима	Процент предузећа која поседују широкопојасну интернет конекцију од укупног броја предузећа која поседују интернет прикључак
2014.	62,8	100
2015.	63,8	99,1
2016.	64,7	99,8
2017.	68,0	99,7
2018.	72,9	99,8
2019.	80,1	99,8
2020.	81,0	100
2021.	81,5	100
2022.	83,2	100
2023.	85,6	100
2024.	88,8	100

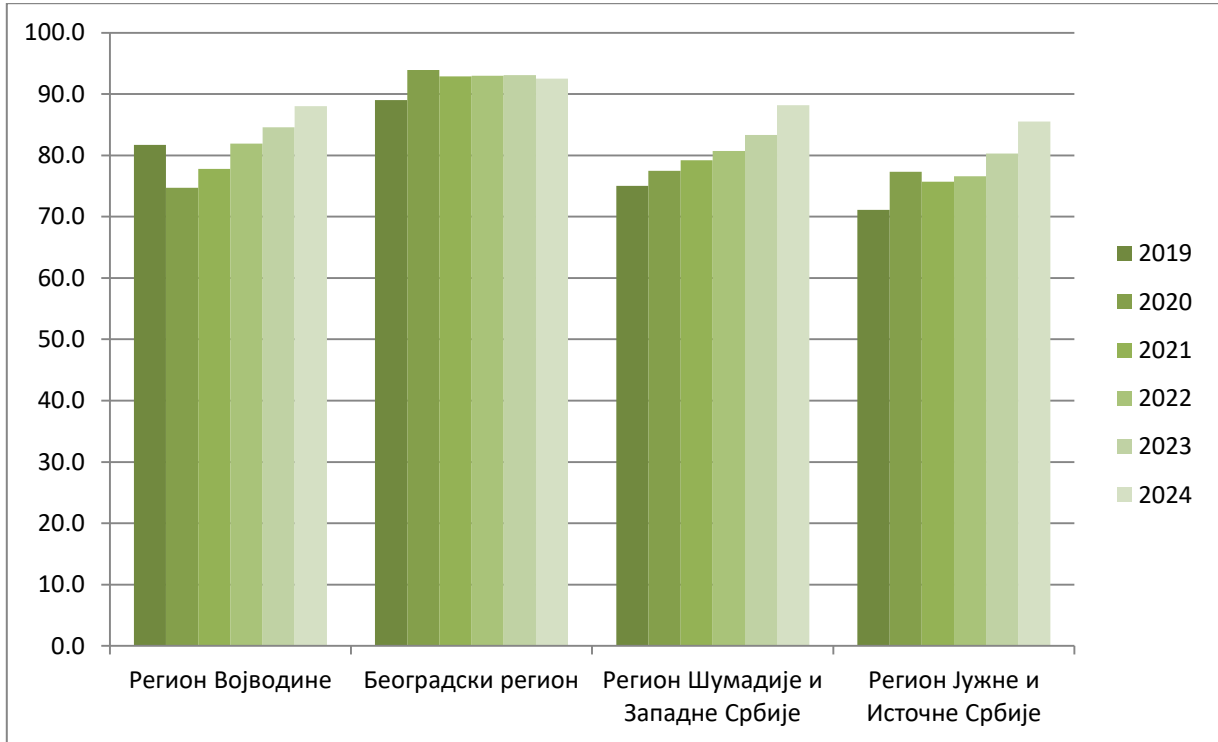
*Извор података: Употреба информационо-комуникационих технологија у Републици Србији, 2024, 2024., РЗС



Широкопојасна интернет конекција у домаћинствима, према територији*

	Регион Војводине	Београдски регион	Регион Шумадије и Западне Србије	Регион Јужне и Источне Србије
2019.	81,7	89,0	75,0	71,1
2020.	74,7	93,9	77,5	77,3
2021.	77,8	92,9	79,2	75,7
2022.	81,9	93,0	80,7	76,6
2023.	84,6	93,1	83,3	80,3
2024.	88,0	92,5	88,2	85,5

*Извор података: Употреба информационо-комуникационих технологија у Републици Србији, 2024, 2024., РС



Обим директних страних инвестиција - Статистика инвестиција

Основни циљ	СМАЊЕЊЕ СУБРЕГИОНАЛНИХ РАЗЛИКА У ЕКОНОМСКОМ И СОЦИЈАЛНОМ ПОГЛЕДУ
Оперативни циљ	Услови за глобалну конкурентност
Редни број из Програма имплементације РПП АПВ 2017-2021. године	Показатељ 28
Редни број из Програма имплементације ППРС 2011-2015. године	Показатељ 56
Показатељ	Обим директних страних инвестиција - Статистика инвестиција - приказ по општинама/градовима и областима

Показатељ 28: Обим директних страних инвестиција - Статистика директних инвестиција у АП Војводини (од 2004. године до 23.12.2022. године)* 3

Алфа-нумерички код/ Матични број ЈЛС**	Назив статистичке територијалне јединице**	Број новоотворених радних места у страниј компанији кумулативно (од тренутка реализације инвестиције до 23.12.2022. године)	Висина инвестираних средстава кумулативно (од тренутка реализације инвестиције до 23.12.2022. године) (мил ЕУР)
RS125	Севернобачка област	11454	684
80071	Бачка Топола	1310	83,31
80241	Мали Иђош	121	23,23
80438	Суботица-град	10023	577,07
RS126	Средњобанатска област	9869	664
80250	Нова Црња	13	3,37
80268	Нови Бечеј	916	83,93
80373	Сечањ	0	0,60
80144	Житиште	123	13,80
80152	Зрењанин-град	8817	562,03
RS124	Севернобанатска област	8079	786
80012	Ада	240	23,16
80489	Чока	176	1,23
80195	Кањижа	652	94,80
80209	Кикинда-град	5956	394,83
80276	Нови Кнежевац	341	15,63
80365	Сента	714	256,00
RS122	Јужнобанатска област	13867	2599
80039	Алибунар	674	134,66
80217	Ковачица	20	189,30
80225	Ковин	744	352,20
80292	Опово	67	1,58
80349	Пландиште	239	22,58
80098	Бела Црква	105	10,10
80128	Вршац-град	4910	856,96
80314	Панчево-град	7108	1031,96



ИНФОРМАЦИОНИ СИСТЕМ О ПРОСТОРУ АУТОНОМНЕ ПОКРАЈИНЕ ВОЈВОДИНЕ
- ИЗВЕШТАЈ ЗА 2024. ГОДИНУ

Алфа-нумерички код/ Матични број ЈЛС**	Назив статистичке територијалне јединице**	Број новоотворених радних места у иностраној компанији кумулативно (од тренутка реализације инвестиције до 23.12.2022. године)	Висина инвестираних средстава кумулативно (од тренутка реализације инвестиције до 23.12.2022. године) (мил ЕУР)
РС121	Западнобачка област	6124	1613
80047	Апатин	1092	1389,21
80233	Кула	695	72,36
80306	Оџаци	2750	34,77
80381	Сомбор-град	1587	116,49
RS123	Јужнобачка област	29999	3576
80055	Бач	90	2,51
80063	Бачка Паланка	2778	423,17
80080	Бачки Петровац	1438	245,89
80110	Бечеј	1359	80,20
80101	Беочин	611	154,51
89010	Град Нови Сад	21797	2557,66
80390	Србобран	83	3,90
80446	Темерин	1278	6,94
80454	Тител	59	5,20
80462	Врбас	91	41,37
80136	Жабалъ	345	46,28
80411	Сремски Карловци	70	7,88
RS127	Сремска област	22511	1312
80179	Инђија	4844	343,78
80322	Пећинци	5715	253,41
80357	Рума	3795	245,29
80497	Шид	267	8,73
80403	Сремска Митровица-град	3193	139,76
80420	Стара Пазова	4577	308,92
80187	Ириг	120	12,52
Инвестиције које се налазе на читавој територији АПВ, попут трговина, пумпи, те их је немогуће приписати само једној општини или граду.		3039	426
Укупно АП Војводина		104942	11660,54

*Извор: Развојна агенције Војводине, 2023., стање 23.12.2022. године

**НСТЈ-Номенклатура статистичких територијалних јединица

3 Напомена: Због недоступности службених статистичких података, све информације наведене у овом извештају су прикупљене путем детаљног истраживања и сарадње Развојне агенције Војводине и фирми које послују на територији АП Војводине.



Показатељ 28: Обим директних страних инвестиција - Статистика директних инвестиција у АП Војводини (од 2004. године до 31.12.2021. године)*

Алфа-нумерички код/ Матични број ЈЛС**	Назив статистичке територијалне јединице**	Број новоотворених радних места у страниј компанији кумулативно (од тренутка реализације инвестиције до 31.12.2021. године)	Висина инвестираних средстава кумулативно (од тренутка реализације инвестиције до 31.12.2021. године) (мил ЕУР)
RS125	Севернобачка област	11954	683
80071	Бачка Топола	1215	88,31
80241	Мали Иђош	41	23,22
80438	Суботица-град	10698	576,79
RS126	Средњобанатска област	9113	629
80250	Нова Црња	12	3,37
80268	Нови Бечеј	965	83,94
80373	Сечањ	0	0,60
80144	Житиште	85	13,80
80152	Зрењанин-град	8051	527,74
RS124	Севернобанатска област	8127	768
80012	Ада	231	23,16
80489	Чока	73	4,00
80195	Кањижа	421	89,30
80209	Киkinда-град	6316	394,83
80276	Нови Кнежевац	368	15,63
80365	Сента	718	240,96
RS122	Јужнобанатска област	11648	2310
80039	Алибунар	620	131,48
80217	Ковачица	15	189,30
80225	Ковин	620	352,20
80292	Опово	47	1,58
80349	Планиште	239	22,58
80098	Бела Црква	97	10,10
80128	Вршац-град	4643	851,42
80314	Панчево-град	5367	751,35
PC121	Западнобачка област	5577	1597
80047	Апатин	1075	1389,19
80233	Кула	613	70,36
80306	Озаци	2478	34,37
80381	Сомбор-град	1411	102,64
RS123	Јужнобачка област	28342	3442
80055	Бач	1	2,51
80063	Бачка Паланка	2888	421,27
80080	Бачки Петровац	1363	245,89
80110	Бечеј	974	76,20
80101	Беочин	237	152,20
89010	Град Нови Сад	22257	2402,00
80390	Србобран	23	3,51
80446	Темерин	99	3,00



ИНФОРМАЦИОНИ СИСТЕМ О ПРОСТОРУ АУТОНОМНЕ ПОКРАЈИНЕ ВОЈВОДИНЕ
- ИЗВЕШТАЈ ЗА 2024. ГОДИНУ

Алфа-нумерички код/ Матични број ЈЛС**	Назив статистичке територијалне јединице**	Број новоотворених радних места у иностраној компанији кумулативно (од тренутка реализације инвестиције до 31.12.2021. године)	Висина инвестираних средстава кумулативно (од тренутка реализације инвестиције до 31.12.2021. године) (мил ЕУР)
80454	Тител	7	0,15
80462	Врбас	38	81,37
80136	Жабалъ	385	46,28
80411	Сремски Карловци	70	7,88
RS127	Сремска област	20340	1101
80179	Инђија	4215	343.69
80322	Пећинци	4767	246.35
80357	Рума	3767	124.46
80497	Шид	228	8.73
80403	Сремска Митровица-град	3116	158.68
80420	Стара Пазова	4135	206.77
80187	Ириг	112	12.52
Инвестиције које се налазе на читавој територији АПВ, попут трговина, пумпи, те их је немогуће приписати само једној општини или граду.		2639	338
Укупно АП Војводина		97740	10867,34

*Извор: Развојна агенције Војводине, 2022., стање 31.12.2021. године

**НСТЈ-Номенклатура статистичких територијалних јединица

Напомена: Због недоступности службених статистичких података, све информације наведене у овом извештају су прикупљене путем детаљног истраживања и сарадње Развојне агенције Војводине и фирми које послују на територији АП Војводине.



Остварене инвестиције у нова основна средства

Основни циљ	СМАЊЕЊЕ СУБРЕГИОНАЛНИХ РАЗЛИКА У ЕКОНОМСКОМ И СОЦИЈАЛНОМ ПОГЛЕДУ
Оперативни циљ	Услови за глобалну конкурентност
Редни број из Програма имплементације РПП АПВ 2017-2021. године	Показатељ 29
Редни број из Програма имплементације ППРС 2011-2015. године	Показатељ 57
Показатељ	Остварене инвестиције у нова основна средства – приказ по општинама/градовима

Показатељ 29: Остварене инвестиције у нова основна средства *

Алфа-нумерички код/ Матични број ЈЛС **	Назив статистичке територијалне јединице**	Остварене инвестиције у нова основна средства 2022. у хиљ. РСД ¹⁾²⁾	Остварене инвестиције у нова основна средства 2023. у хиљ. РСД ¹⁾²⁾
RS121	Западнобачка област	12260584	9685966
80381	Сомбор-град	6257826	3799691
80047	Апатин	2010288	2149529
80233	Кула	2923240	2605347
80306	Оџаци	1069230	1131399
RS122	Јужнобанатска област	30250707	36328780
80314	Панчево-град	19440465	23831806
80039	Алибунар	698191	444409
80098	Бела Црква	967248	974140
80128	Вршац-град	5171832	6579712
80217	Ковачица	844680	519202
80225	Ковин	2491422	3429751
80292	Опово	388306	288499
80349	Пландиште	248563	261261
RS123	Јужнобачка област	98987997	126123926
89010	Град Нови Сад	82256327	108608081
80055	Бач	323242	410740
80063	Бачка Паланка	4836497	4902695
80080	Бачки Петровац	549458	846447
80101	Беочин	1497168	2017348
80110	Бечеј	3482173	3398898
80462	Врбас	2728777	2211912
80136	Жабалъ	1038547	722730
80390	Србобран	196225	319691
80411	Сремски Карловци	313339	328268
80446	Темерин	1323574	1749621
80454	Тител	442670	607495



Алфа- нумерички код/ Матични број ЈЛС **	Назив статистичке територијалне јединице**	Остварене инвестиције у нова основна средства 2022. у хиљ. РСД ¹⁾²⁾	Остварене инвестиције у нова основна средства 2023. у хиљ. РСД ¹⁾²⁾
RS124	Севернобанатска област	9107104	9174950
80209	Кикинда-град	3381650	3851254
80012	Ада	1268239	1128848
80195	Кањижа	1402301	1006063
80276	Нови Кнежевац	343222	568445
80365	Сента	2144088	2373466
80489	Чока	567604	246874
RS125	Севернобачка област	18498279	11110902
80438	Суботица-град	11424179	6861300
80071	Бачка Топола	5850962	3664915
80241	Мали Иђош	1223138	584687
RS126	Средњобанатска област	32129899	57395274
80152	Зрењанин-град	29762394	54574893
80144	Житиште	527189	801969
80250	Нова Црња	172525	136905
80268	Нови Бечеј	858588	1403982
80373	Сечањ	809203	477525
RS127	Сремска област	59240399	27047862
80403	Сремска Митровица-град	5457865	5764168
80179	Инђија	27024798	4691799
80187	Ириг	500932	1354598
80322	Пећинци	5661058	2188709
80357	Рума	5235604	2731222
80420	Стара Пазова	12461579	8015168
80497	Шид	2898563	2302198

	Остварене инвестиције у нова основна средства 2023. у хиљ. РСД	Остварене инвестиције у нова основна средства 2022. у хиљ. РСД	Остварене инвестиције у нова основна средства 2021. у хиљ. РСД
РЕПУБЛИКА СРБИЈА²⁾	1499071964	1290325973	1108645939
Нераспоређено - Република Србија ³⁾	84097020	53791385	13596375

*Подаци преузети из „ОПШТИНЕ И РЕГИОНИ У РЕПУБЛИЦИ СРБИЈИ 2024.“, РЗС, 2024.,

„ОПШТИНЕ И РЕГИОНИ У РЕПУБЛИЦИ СРБИЈИ 2023.“, РЗС, 2023., „ОПШТИНЕ И РЕГИОНИ У РЕПУБЛИЦИ СРБИЈИ 2022.“, РЗС, 2022.

**НСТЈ-Номенклатура статистичких територијалних јединица

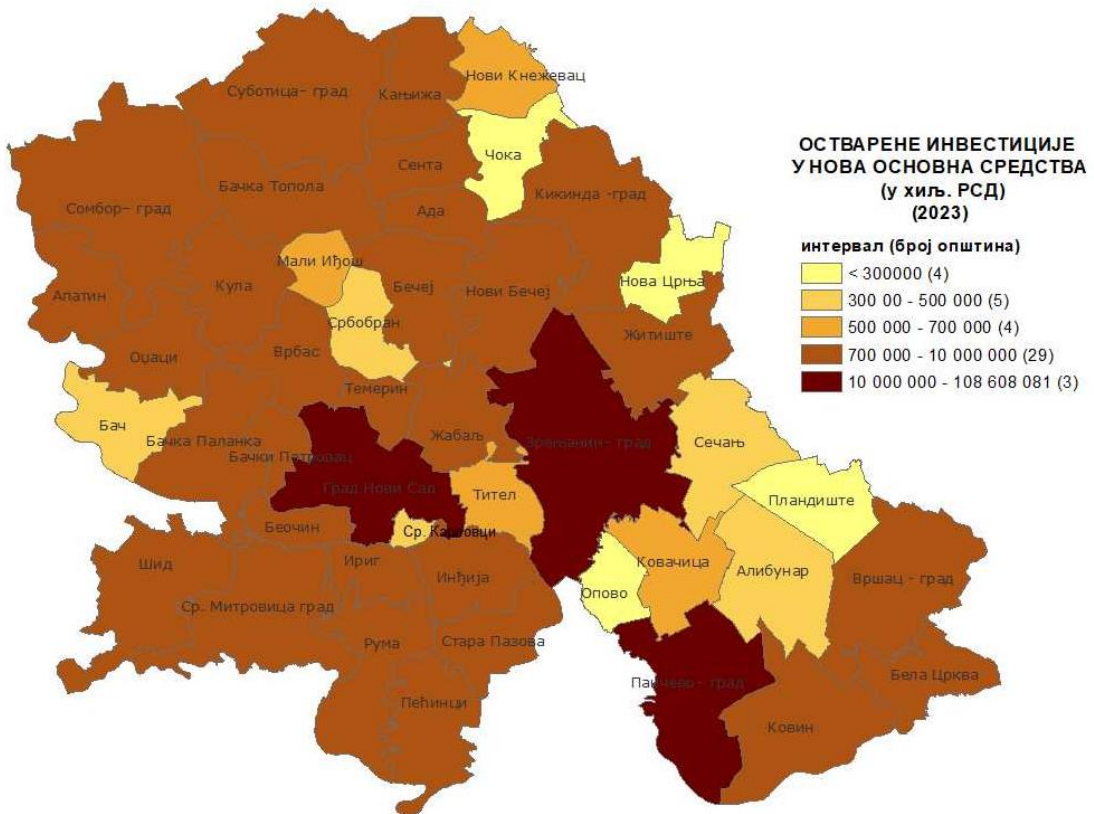
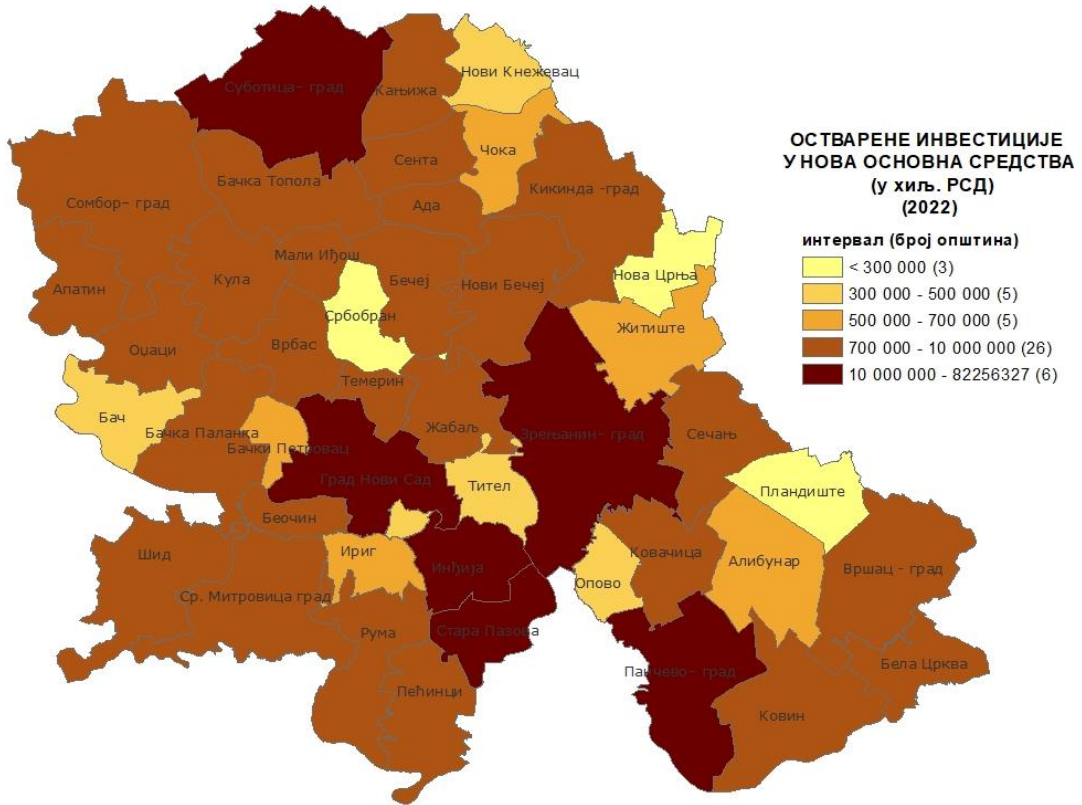
¹⁾ Подаци за општине односе се на велика и средња правна лица.

²⁾ Подаци се односе на сва правна лица.

³⁾ Инвестиције које се не могу разврстати по општинама (далеководи, пруге, путеви, ТТ линије, каблови и др.).



приказ по општинама/градовима



**Индекс „реда величине“ насеља према броју становника и
степен концентрације становништва региона у примарном центру**

Основни циљ	РАЦИОНАЛНО АКТИВИРАЊЕ ТЕРИТОРИЈАЛНОГ КАПИТАЛА НА ЧИТАВОЈ ТЕРИТОРИЈИ АП ВОЈВОДИНЕ ПРЕКО ДЕЦЕНТРАЛИЗАЦИЈЕ И ПОЛИЦЕНТРИЗМА
Подциљ	Уравнотеженост насељске структуре
Оперативни циљ	Полицентричност урбаног система
Редни број из Програма имплементације РПП АПВ 2017-2021. године	Показатељ 30 и 31
Редни број из Програма имплементације ППРС 2011-2015. године	Показатељ 21 и 22
Показатељ	Индекс „реда величине“ насеља према броју становника Степен концентрације становништва региона у примарном центру – приказ по општинама/градовима и областима

**Показатељ 30 и 31: Индекс „реда величине“ насеља према броју становника*
степен концентрације становништва региона у
примарном центру³**

Алфа- нумерички код**	Назив статистичке територијалне јединице**	Центар области	%
RS121	Западнобачка област	Сомбор	27,07
RS 122	Јужнобанатска област	Панчево	28,20
RS 123	Јужнобачка област	Нови Сад	42,89
RS 124	Севернобанатска област	Кикинда	27,21
RS 125	Севернобачка област	Суботица	55,41
RS 126	Средњобанатска област	Зрењанин	42,56
RS 127	Сремска област	Сремска Митровица	13,01
RS 12	АП Војводина		21,20

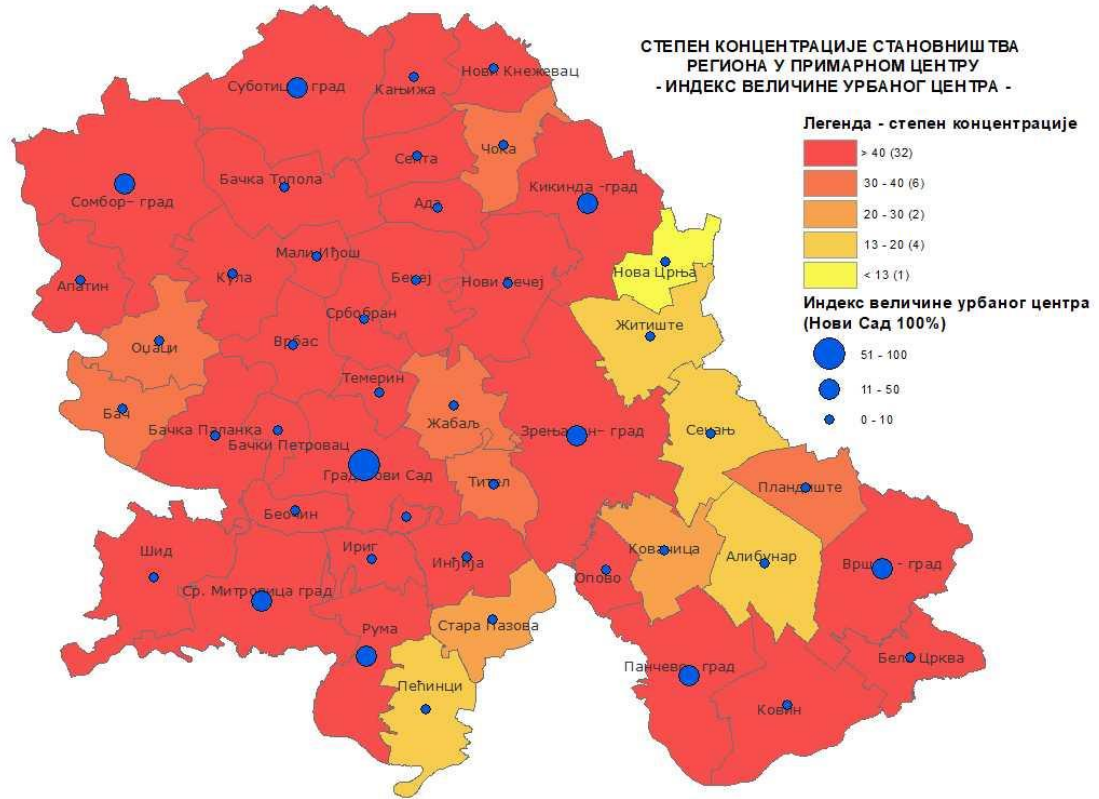
*Подаци преузети из „ПОПИС СТАНОВНИШТВА, ДОМАЋИНСТАВА И СТАНОВА 2022.“, РЗС, 2023.

**НСТЈ-Номенклатура статистичких територијалних јединица

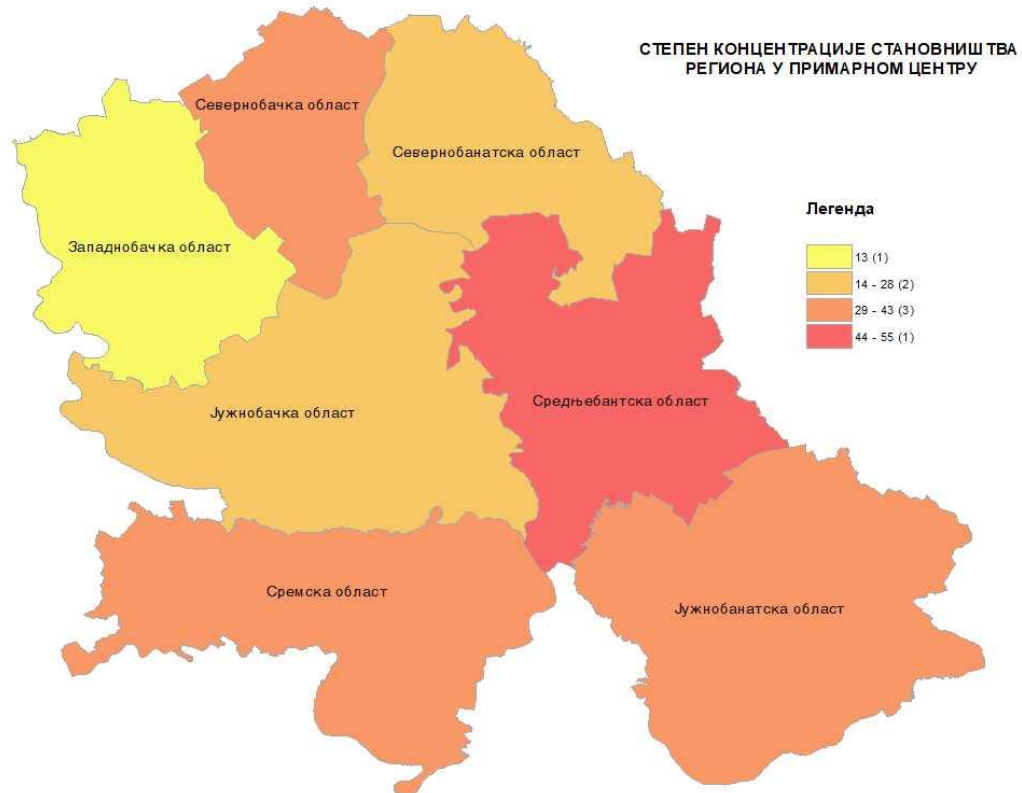
Степен концентрације становништва региона у примарном центру представља процентуални део становништва сваке области који живи у водећем центру те области.

³ обједињени су показатељи бр. 30 и бр. 31 ради прегледнијег приказа

приказ по општинама/градовима



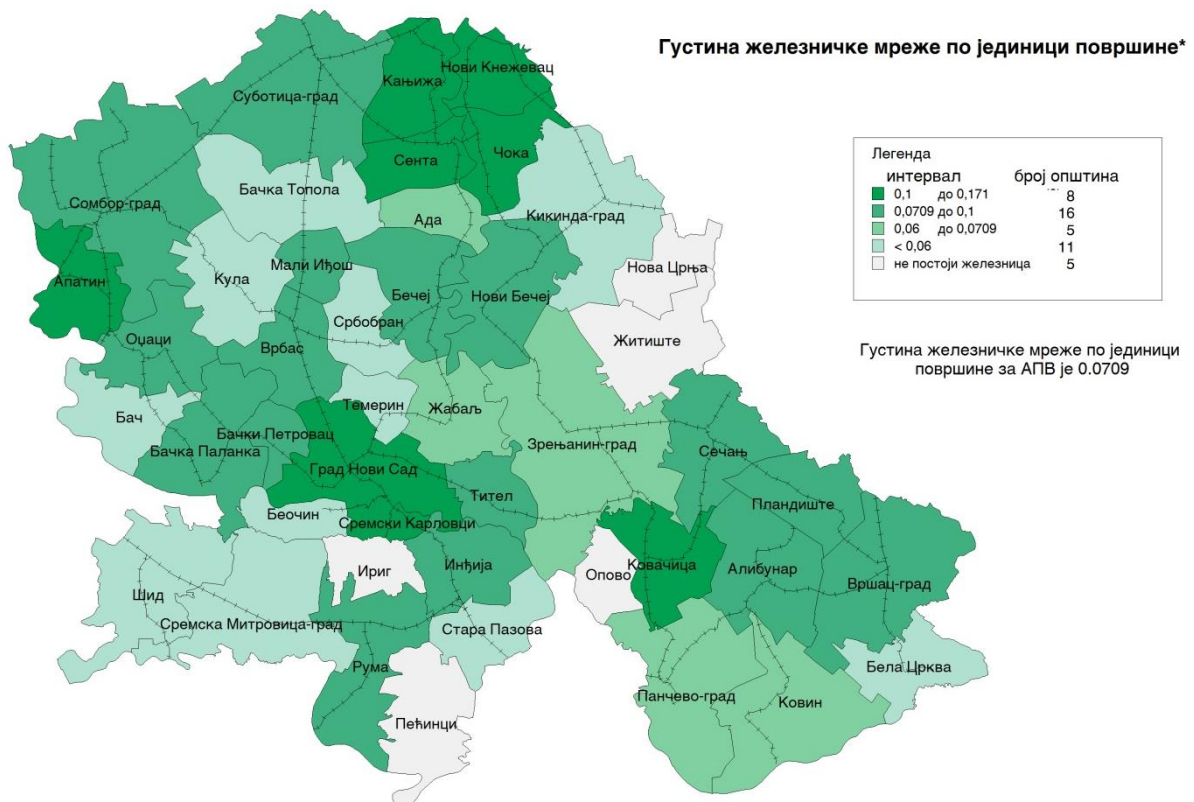
приказ по областима



Густина железничке мреже по јединици површине

Основни циљ	РАЦИОНАЛНО АКТИВИРАЊЕ ТЕРИТОРИЈАЛНОГ КАПИТАЛА НА ЧИТАВОЈ ТЕРИТОРИЈИ АП ВОЈВОДИНЕ ПРЕКО ДЕЦЕНТРАЛИЗАЦИЈЕ И ПОЛИЦЕНТРИЗМА
Подциљ	Равномерна просторна организација јавних служби
Оперативни циљ	Унапређење доступности јавних служби
Редни број из Програма имплементације РПП АПВ 2017-2021. године	Показатељ 32
Редни број из Програма имплементације ППРС 2011-2015. године	Показатељ 29
Показатељ	Густина железничке мреже по јединици површине (километар по километру квадратном) - приказ по општинама/градовима

приказ по општинама/градовима



Показатељ 32: Густина железничке мреже по јединици површине*

Алфа- нумерички код**	Назив статистичке територијалне јединице**	Алфа- нумерички код**	Назив статистичке територијалне јединице**	Густина железничке мреже по јединици површине
RS121	Западнобачка област	80047	Апатин	0,115
		80233	Кула	0,058
		80306	Оџаци	0,091
		80381	Сомбор-град	0,095
RS122	Јужнобанатска област	80039	Алибунар	0,078
		80098	Бела Црква	0,043
		80128	Вршац-град	0,076
		80217	Ковачица	0,118
		80225	Ковин	0,061
		80292	Опово	0,000
		80314	Панчево-град	0,062
		80349	Пландиште	0,077
		80055	Бач	0,030
RS123	Јужнобачка област	80063	Бачка Паланка	0,074
		80080	Бачки Петровац	0,074
		80101	Беочин	0,030
		80110	Бечеј	0,087
		80136	Жабалъ	0,062
		89010	Град Нови Сад	0,126
		80390	Србобран	0,052
		80411	Сремски Карловци	0,170
		80446	Темерин	0,056
		80454	Тител	0,084
RS124	Севернобанатска област	80462	Врбас	0,097
		80012	Ада	0,062
		80195	Кањижа	0,114
		80209	Кикинда-град	0,057
		80276	Нови Кнежевац	0,123
		80365	Сента	0,100
RS125	Севернобачка област	80489	Чока	0,120
		80071	Бачка Топола	0,026
		80241	Мали Иђош	0,075
RS126	Средњебанатска област	80438	Суботица-град	0,094
		80144	Житиште	0,000
		80152	Зрењанин-град	0,066
		80250	Нова Црња	0,000
		80268	Нови Бечеј	0,085
RS127	Сремска област	80373	Сечањ	0,091
		80179	Инђија	0,083
		80187	Ириг	0,000
		80322	Пећинци	0,000
		80357	Рума	0,097
		80403	Сремска Митровица-град	0,040
		80420	Стара Пазова	0,049
80497	Шид	0,060		
PC12	АП Војводина			0,0709

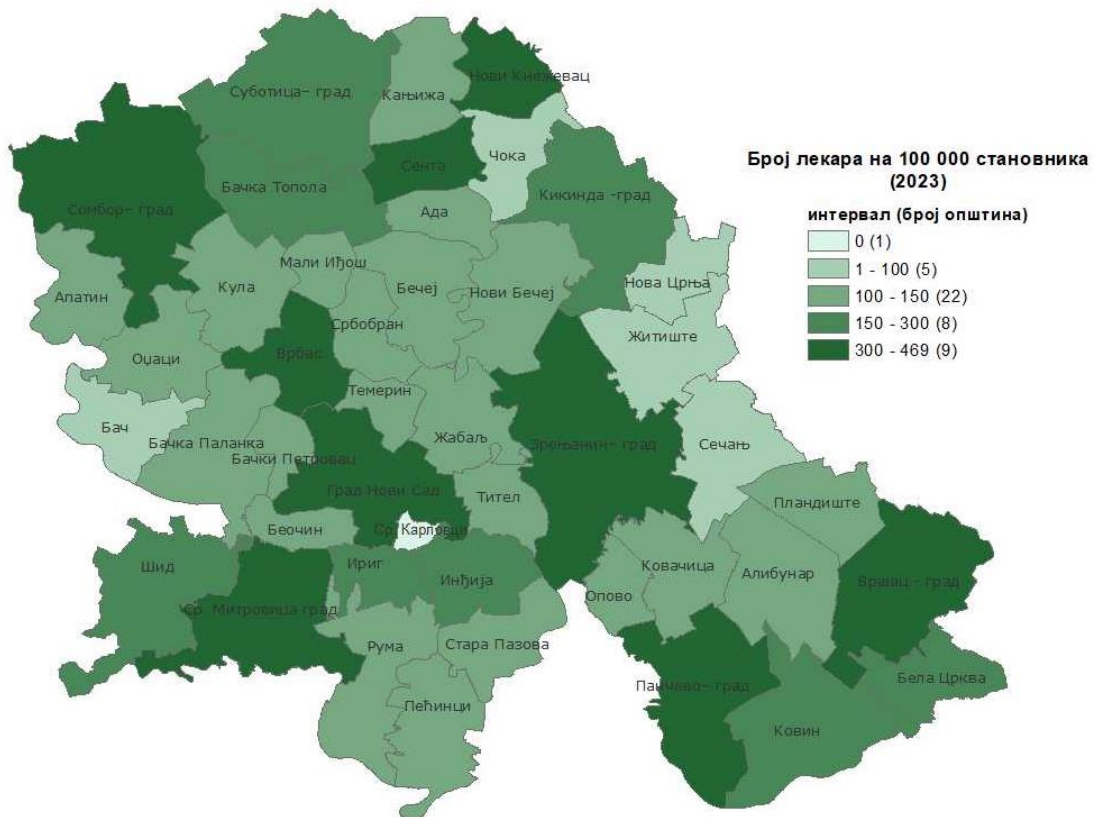
*Подаци преузети из „ОПШТИНЕ И РЕГИОНИ У РЕПУБЛИЦИ СРБИЈИ 2013“, РЗС, 2013.,
Мрежа пруга "Железница Србије" А.Д.

**НСТЈ-Номенклатура статистичких територијалних јединица

Доступност примарној здравственој заштити

Основни циљ	РАЦИОНАЛНО АКТИВИРАЊЕ ТЕРИТОРИЈАЛНОГ КАПИТАЛА НА ЧИТАВОЈ ТЕРИТОРИЈИ АП ВОЈВОДИНЕ ПРЕКО ДЕЦЕНТРАЛИЗАЦИЈЕ И ПОЛИЦЕНТРИЗМА
Подциљ	Равномерна просторна организација јавних служби
Оперативни циљ	Унапређење доступности јавних служби
Редни број из Програма имплементације РПП АПВ 2017-2021. године	Показатељ 33
Редни број из Програма имплементације ППРС 2011-2015. године	Показатељ 30
Показатељ	Доступност примарној здравственој заштити - број лекара на 100 000 становника (мапирање у односу на републички просек), и лекари, стоматолози и фармацеути у здравственој служби - приказ по општинама/градовима

приказ по општинама/градовима



Показатељ 33: Доступност примарној здравственој заштити - број становника на једног лекара* (период 2019-2022)

Назив статистичке територијалне јединице**	Лекари -укупно- 2022.	Лекари, 2022.			Стоматолози 2022.	Фармацеути 2022.	Број становника на једног лекара, 2022.
		опште медицине	на специјализацији	специјалисти			
РЕПУБЛИКА СРБИЈА	20585	3988	3403	13194	1497	1392	324
Регион Војводине	4693	997	900	2796	403	155	372

Назив статистичке територијалне јединице**	Лекари -укупно- 2021.	Лекари, 2021.			Стоматолози 2021.	Фармацеути 2021.	Број становника на једног лекара, 2021.
		опште медицине	на специјализацији	специјалисти			
РЕПУБЛИКА СРБИЈА	20186	3523	3091	13572	1533	1395	339
Регион Војводине	4611	928	794	2889	414	158	396

Назив статистичке територијалне јединице**	Лекари -укупно- 2020.	Лекари, 2020.			Стоматолози 2020.	Фармацеути 2020.	Број становника на једног лекара, 2020.
		опште медицине	на специјализацији	специјалисти			
РЕПУБЛИКА СРБИЈА	20101	3617	2728	13756	1545	1429	343
Регион Војводине	4612	965	734	2913	411	162	399

Назив статистичке територијалне јединице**	Лекари -укупно- 2019.	Лекари, 2019.			Стоматолози 2019.	Фармацеути 2019.	Број становника на једног лекара, 2019.
		опште медицине	на специјализацији	специјалисти			
РЕПУБЛИКА СРБИЈА	19884	2754	2555	14575	1596	1528	349
Регион Војводине	4164	701	627	2836	360	163	445



Лекари, стоматолози и фармацеути у здравственој служби^{1) 2)}, 2023.

Алфа- нумерички код/ Матични број ЈЛС **	Назив статистичке територијалне јединице**	Лекари -укупно-	Лекари			Стоматолози	Фармацеути	Број лекара на 100 000 становника, 2023.
			опште медицине	на специјали- зацији	специјалисти			
RS121	Западнобачка област	385	88	68	229	40	10	251
80381	Сомбор-град	280	49	48	183	21	6	399
80047	Апатин	32	12	6	14	5	1	140
80233	Кула	40	12	12	16	8	2	113
80306	Оџаци	33	15	2	16	6	1	133
RS122	Јужнобанатска област	726	155	167	404	52	26	280
80314	Панчево-град	349	64	91	194	22	12	303
80039	Алибунар	22	12	3	7	2	1	129
80098	Бела Црква	28	14	4	10	3	2	195
80128	Вршац-град	192	27	43	122	9	4	425
80217	Ковачица	28	12	7	9	7	1	133
80225	Ковин	83	20	14	49	5	3	297
80292	Опово	14	4	3	7	2	2	148
80349	Пландиште	10	2	2	6	2	1	113
RS123	Јужнобачка област	2181	489	399	1293	173	61	359
89010	Град Нови Сад	1437	323	259	855	118	36	469
80055	Бач	11	6	1	4	2	-	97
80063	Бачка Паланка	66	40	6	20	9	2	138
80080	Бачки Петровац	15	11	1	3	3	-	130
80101	Беоцин	17	8	1	8	3	1	123
80110	Бечеј	39	12	4	23	9	1	128
80462	Врбас	163	19	41	103	10	10	448
80136	Жабалъ	31	20	2	9	6	-	131
80390	Србобран	18	9	-	9	3	1	126
80411	Сремски Карловци	-	-	-	-	-	-	-
80446	Темерин	30	17	1	12	7	2	117
80454	Тител	16	10	1	5	3	-	115
RS124	Севернобанатска област	287	54	70	163	30	4	245
80209	Киkinда-град	131	21	38	72	15	2	268
80012	Ада	16	6	2	8	3	1	121
80195	Кањижа	29	10	4	15	3	-	145



ИНФОРМАЦИОНИ СИСТЕМ О ПРОСТОРУ АУТОНОМНЕ ПОКРАЈИНЕ ВОЈВОДИНЕ
- ИЗВЕШТАЈ ЗА 2024. ГОДИНУ

Алфа- нумерички код/ Матични број ЈЛС **	Назив статистичке територијалне јединице**	Лекари -укупно-	Лекари			Стоматолози	Фармацеути	Број лекара на 100 000 становника, 2023.
			опште медицине	на специјали- зацији	специјалисти			
80276	Нови Кнежевац	28	3	7	18	2	-	327
80365	Сента	77	10	17	50	5	1	433
80489	Чока	6	4	2	-	2	-	71
RS125	Севернобачка област	390	93	103	194	40	7	245
80438	Суботица-град	336	72	94	170	31	7	272
80071	Бачка Топола	40	12	9	19	6	-	154
80241	Мали Иђош	14	9	-	5	3	-	141
RS126	Средњобанатска област	397	112	85	200	37	15	253
80152	Зрењанин-град	343	76	80	187	25	9	326
80144	Житиште	12	9	-	3	3	3	90
80250	Нова Црња	8	5	-	3	2	2	99
80268	Нови Бечеј	24	13	5	6	5	-	121
80373	Сечањ	10	9	-	1	2	1	96
RS127	Сремска област	576	160	114	302	72	42	205
80403	Сремска Митровица-град	283	42	65	176	30	7	392
80179	Инђија	69	30	16	23	11	8	159
80187	Ириг	18	7	5	6	2	1	196
80322	Пећинци	26	14	1	11	3	3	142
80357	Рума	64	21	13	30	7	8	132
80420	Стара Пазова	74	28	4	42	12	12	119
80497	Шид	42	18	10	14	7	3	152

- нема појаве

1) Подаци Института за јавно здравље Србије

2) Подаци се односе само на установе у Плану мреже здравствених установа Републике Србије

*Подаци преузети из „ОПШТИНЕ И РЕГИОНИ У РЕПУБЛИЦИ СРБИЈИ 2024.“, 2024

**НСТЈ-Номенклатура статистичких територијалних јединица

Напомена:

У публикацији „ОПШТИНЕ И РЕГИОНИ У РЕПУБЛИЦИ СРБИЈИ 2024.“ дошло је до промене у односу на претходне године, у том смислу да је приказан податак који се односи на број лекара на 100 000 становника уместо податка о броју становника на једног лекара, који се налази у досадашњим Извештајима.



Дужина аутопутева и осталих путева 1. реда

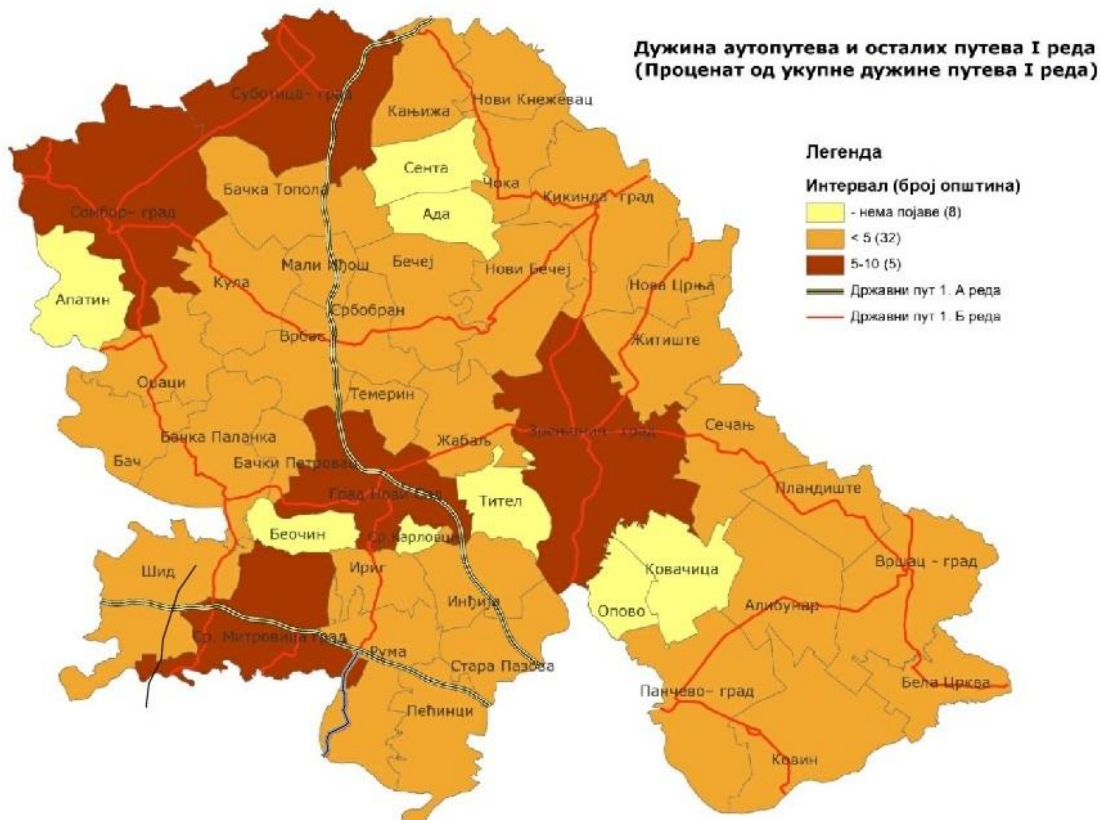
Основни циљ	РАЦИОНАЛНО АКТИВИРАЊЕ ТЕРИТОРИЈАЛНОГ КАПИТАЛА НА ЧИТАВОЈ ТЕРИТОРИЈИ АП ВОЈВОДИНЕ ПРЕКО ДЕЦЕНТРАЛИЗАЦИЈЕ И ПОЛИЦЕНТРИЗМА
Подциљ	Равномерна доступност инфраструктури и информацијама
Оперативни циљ	Обезбеђење једнаке саобраћајне доступности простора
Редни број из Програма имплементације РПП АПВ 2017-2021. године	Показатељ 34
Редни број из Програма имплементације ППРС 2011-2015. године	Показатељ 31 (Потенцијална интермодална доступност)
Показатељ	Дужина аутопутева и осталих путева 1. реда - приказ по општинама/градовима

Опис показатеља:

Ово је један од најчешће коришћених индикатора доступности пошто описује повезаност између квалитета саобраћајних система и економске развијености, укључујући и потенцијал за глобалну конкурентност. Индикатор је значајан за мониторинг просторног развоја с обзиром на нове стратешке постулате и нову дефиницију ЕУ транспортних политика (2013. године), мрежу TEN-T коридора и SEETO мрежу.

Извор: Референтни систем државне путне мреже РС,
Студија „Стратегија развоја и категоризације путне мреже у Војводини“

приказ по општинама/градовима



**Показатељ 34: Дужина аутопутева и осталих путева 1. реда, стање на дан
31.12.2024. године***

Алфа- нумерички код/ Матични број ЈЛС**	Назив статистичке територијалне јединице**	Државни путеви IA реда	Државни путеви IB реда	Државни путеви I реда (укупно)
RS12	Регион Војводине	279,6	1095	1353
RS121	Западнобачка област	-	167,7	167,7
80381	Сомбор-град	-	109,2	109,2
80047	Апатин	-	-	-
80233	Кула	-	26,5	26,5
80306	Оџаци	-	32,0	32,0
RS122	Јужнобанатска област	-	222,3	222,3
80314	Панчево-град	-	44,5	44,5
80039	Алибунар	-	24,3	24,3
80098	Бела Црква	-	26,3	26,3
80128	Вршац-град	-	65,8	65,8
80217	Ковачица	-	-	-
80225	Ковин	-	29,0	29,0
80292	Опово	-	-	-
80349	Пландиште	-	32,4	32,4
RS123	Јужнобачка област	64,3	206,7	271
89010	Град Нови Сад	42,0	79	121
80055	Бач	-	8,1	8,1
80063	Бачка Паланка	-	45,1	45,1
80080	Бачки Петровац	-	3,9	3,9
80101	Беочин	-	-	-
80110	Бечеј	-	22,8	22,8
80462	Врбас	20,0	15,0	35
80136	Жабалђ	-	20,2	20,2
80390	Србобран	0,4	12,6	13
80411	Сремски Карловци	-	-	-
80446	Темерин	1,9	-	1,9
80454	Тител	-	-	-
RS124	Севернобанатска област	9,0	113,2	122,2
80209	Киkinда-град	-	61,2	61,2
80012	Ада	-	-	-
80195	Кањижа	9,0	19,3	28,3
80276	Нови Кнежевац	-	5,4	5,4
80365	Сента	-	-	-
80489	Чока	-	27,3	27,3
RS125	Севернобачка област	65,3	64,0	129,3
80438	Суботица-град	37,1	64,0	101,1
80071	Бачка Топола	11,5	-	11,5
80241	Мали Иђош	16,7	-	16,7
RS126	Средњобанатска област	-	222,5	222,5
80152	Зрењанин-град	-	121,6	121,6
80144	Житиште	-	21,7	21,7
80250	Нова Црња	-	19,7	19,7



Алфа- нумерички код/ Матични број ЈЛС**	Назив статистичке територијалне јединице**	Државни путеви IA реда	Државни путеви IB реда	Државни путеви I реда (укупно)
80268	Нови Бечеј	-	35,5	35,5
80373	Сечањ	-	24,0	24,0
RS127	Сремска област	140,8	98,8	218
80403	Сремска Митровица-град	35,5	44,2	74,5
80179	Инђија	18,4	-	18,4
80187	Ириг	-	13,3	13,3
80322	Пећинци	16,3	-	16,3
80357	Рума	34,5	30,6	48,7
80420	Стара Пазова	16,8	-	16,8
80497	Шид	19,3	10,7	30

* Извор: Референтни систем државнепутне мреже РС,
Студија „Стратегија развоја и категоризације путне мреже у Војводини“
**НСТЈ-Номенклатура статистичких територијалних јединица
- нема појаве

Алфа- нумерички код/ Матични број ЈЛС **	Назив статистичке територијалне јединице**	Државни путеви I реда (укупно)	Процент од укупне дужине путева I реда
RS12	Регион Војводине	1374,6	100,00
RS121	Западнобачка област	167,7	12,39
80381	Сомбор-град	109,2	8,07
80047	Апатин	-	-
80233	Кула	26,5	1,96
80306	Оџаци	32	2,37
RS122	Јужнобанатска област	222,3	16,43
80314	Панчево-град	44,5	3,29
80039	Алибунар	24,3	1,80
80098	Бела Црква	26,3	1,94
80128	Вршац-град	65,8	4,86
80217	Ковачица	-	-
80225	Ковин	29	2,14
80292	Опово	-	-
80349	Пландиште	32,4	2,39
RS123	Јужнобачка област	271	20,03
89010	Град Нови Сад	121	8,94
80055	Бач	8,1	0,60
80063	Бачка Паланка	45,1	3,33
80080	Бачки Петровац	3,9	0,29
80101	Беочин	-	-
80110	Бечеј	22,8	1,69
80462	Врбас	35	2,59
80136	Жабалъ	20,2	1,49



Алфа- нумерички код/ Матични број ЈЛС **	Назив статистичке територијалне јединице**	Државни путеви I реда (укупно)	Процент од укупне дужине путева I реда
80390	Србобран	13	0,96
80411	Сремски Карловци	-	-
80446	Темерин	1,9	0,14
80454	Тител	-	-
RS124	Севернобанатска област	122,2	9,03
80209	Кикинда-град	61,2	4,52
80012	Ада	-	-
80195	Кањижа	28,3	2,09
80276	Нови Кнежевац	5,4	0,40
80365	Сента	-	-
80489	Чока	27,3	2,02
RS125	Севернобачка област	129,3	9,56
80438	Суботица-град	101,1	7,47
80071	Бачка Топола	11,5	0,85
80241	Мали Иђош	16,7	1,23
RS126	Средњобанатска област	222,5	16,44
80152	Зрењанин-град	121,6	8,99
80144	Житиште	21,7	1,60
80250	Нова Црња	19,7	1,46
80268	Нови Бечеј	35,5	2,62
80373	Сечањ	24	1,77
RS127	Сремска област	239,6	16,11
80403	Сремска Митровица-град	79,7	5,51
80179	Инђија	18,4	1,36
80187	Ириг	13,3	0,98
80322	Пећинци	16,3	1,20
80357	Рума	65,1	3,60
80420	Стара Пазова	16,8	1,24
80497	Шид	30	2,22

* Извор: Референтни систем државне путне мреже РС,
Студија „Стратегија развоја и категоризације путне мреже у Војводини“

**НСТЈ-Номенклатура статистичких територијалних јединица
- нема појаве

Густина железничке мреже (километар на 1000 становника)

Основни циљ	РАЦИОНАЛНО АКТИВИРАЊЕ ТЕРИТОРИЈАЛНОГ КАПИТАЛА НА ЧИТАВОЈ ТЕРИТОРИЈИ АП ВОЈВОДИНЕ ПРЕКО ДЕЦЕНТРАЛИЗАЦИЈЕ И ПОЛИЦЕНТРИЗМА
Подциљ	Равномерна доступност инфраструктури и информацијама
Оперативни циљ	Обезбеђење основног нивоа мобилности људи који не користе аутомобил
Редни број из Програма имплементације РПП АПВ 2017-2021. године	Показатељ 35
Редни број из Програма имплементације ППРС 2011-2015. године	Показатељ 32
Показатељ	Густина железничке мреже (километар на 1000 становника) - приказ по општинама/градовима

приказ по општинама/градовима



Показатељ 35: Густина железничке мреже (километар на 1000 становника)*

Алфа- нумерички код**	Назив статистичке територијалне јединице**	Алфа- нумерички код**	Назив статистичке територијалне јединице**	Густина железничке мреже (километар на 1000 становника)
RS121	Западнобачка област	80047	Апатин	1,507
		80233	Кула	0,648
		80306	Оџаци	1,245
		80381	Сомбор-град	1,339
RS122	Јужнобанатска област	80039	Алибунар	2,336
		80098	Бела Црква	0,875
		80128	Вршац-град	1,167
		80217	Ковачица	1,964
		80225	Ковин	1,318
		80292	Опово	0,000
		80314	Панчево-град	0,377
		80349	Пландиште	2,590
		RS123	Јужнобачка област	80055
80063	Бачка Паланка			0,783
80080	Бачки Петровац			0,866
80101	Беочин			0,348
80110	Бечеј			1,133
80136	Жабалъ			0,942
89010	Град Нови Сад			0,258
80390	Србобран			0,911
80411	Сремски Карловци			0,992
80446	Темерин			0,339
80454	Тител			1,397
80462	Врбас			0,869
RS124	Севернобанатска област	80012	Ада	0,832
		80195	Кањижа	1,798
		80209	Кикинда-град	0,747
		80276	Нови Кнежевац	3,331
		80365	Сента	1,257
		80489	Чока	3,387
RS125	Севернобачка област	80071	Бачка Топола	0,468
		80241	Мали Иђош	1,127
		80438	Суботица-град	0,668
RS126	Средњебанатска област	80144	Житиште	0,000
		80152	Зрењанин-град	0,711
		80250	Нова Црња	0,000
		80268	Нови Бечеј	2,175
		80373	Сечањ	3,590
RS127	Сремска област	80179	Инђија	0,673
		80187	Ириг	0,000
		80322	Пећинци	0,000
		80357	Рума	1,039
		80403	Сремска Митровица- град	0,385
		80420	Стара Пазова	0,261
		80497	Шид	1,200
PC12	АП Војводина			0,793

*Подаци преузети из „ПОПИС СТАНОВНИШТВА, ДОМАЋИНСТАВА И СТАНОВА 2011.“, РЗС, 2012. година, Мрежа пруга "Железница Србије" А.Д.

**НСТЈ-Номенклатура статистичких територијалних јединица



Покривеност насеља мрежом јавног водовода

Основни циљ	РАЦИОНАЛНО АКТИВИРАЊЕ ТЕРИТОРИЈАЛНОГ КАПИТАЛА НА ЧИТАВОЈ ТЕРИТОРИЈИ АП ВОЈВОДИНЕ ПРЕКО ДЕЦЕНТРАЛИЗАЦИЈЕ И ПОЛИЦЕНТРИЗМА
Подциљ	Равномерна доступност инфраструктури и информацијама
Оперативни циљ	Повећање покривености насеља водопривредном инфраструктуром
Редни број из Програма имплементације РПП АПВ 2017-2021. године	Показатељ 36
Редни број из Програма имплементације ППРС 2011-2015. године	Показатељ 33
Показатељ	Покривеност насеља (% броја домаћинстава) мрежом јавног водовода - приказ по општинама/градовима

Показатељ 36: Покривеност насеља мрежом јавног водовода*

Алфа- нумерички код/ Матични број ЈЛС **	Назив статистичке територијалне јединице**	Број домаћинстава прикључених на водоводну мрежу 2023.	Покривеност мрежом јавног водовода % 2023.	Покривеност мрежом јавног водовода % 2022.
RS12	Регион Војводине	653308	93,54	96,72
RS121	Западнобачка област	54592	89,57	99,05
80381	Сомбор-град	25073	92,89	99,80
80047	Апатин	8006	87,38	94,49
80233	Кула	12668	82,14	100,00
80306	Оџаци	8845	88,89	100,00
RS122	Јужнобанатска област	94925	94,96	97,82
80314	Панчево-град	43349	96,54	99,59
80039	Алибунар	6297	96,61	99,70
80098	Бела Црква ²⁾	4976	90,13	86,09
80128	Вршац-град ³⁾	16792	95,81	99,07
80217	Ковачица	7800	95,27	99,89
80225	Ковин	9220	87,17	97,05
80292	Опово	3154	97,50	96,24
80349	Пландиште	3337	95,56	86,49
RS123	Јужнобачка област	238304	96,14	98,86
89010	Град Нови Сад ⁵⁾	155377	97,40	99,91
80055	Бач	4362	94,27	98,39
80063	Бачка Паланка	17510	94,00	99,95
80080	Бачки Петровац	4376	95,23	99,84
80101	Беочин	5053	93,40	99,26
80110	Бечеј	11519	89,36	93,87
80462	Врбас	12922	94,84	100,00
80136	Жабалђ	7913	95,38	96,49
80390	Србобран	5372	93,65	94,82
80446	Темерин	9173	96,54	99,96
80454	Тител	4727	93,81	84,10



Алфа- нумерички код/ Матични број ЈЛС **	Назив статистичке територијалне јединице**	Број домаћинстава прикључених на водоводну мрежу 2023.	Покривеност мрежом јавног водовода % 2023.	Покривеност мрежом јавног водовода % 2022.
RS124	Севернобанатска област	46271	91,97	96,58
80209	Кикинда-град	19253	96,68	99,58
80012	Ада	4790	81,94	93,40
80195	Кањижа	8074	90,05	100,00
80276	Нови Кнежевац	3451	94,91	98,95
80365	Сента	7149	87,86	87,34
80489	Чока	3554	93,18	96,25
RS125	Севернобачка област	64529	95,08	92,42
80438	Суботица-град	50670	96,53	77,46
80071	Бачка Топола	11221	98,72	47,82
80241	Мали Иђош	2638	65,80	88,84
RS126	Средњобанатска област	59625	94,77	95,84
80152	Зрењанин-град	40351	96,16	94,18
80144	Житиште	4944	90,60	98,43
80250	Нова Црња	3144	94,58	100,00
80268	Нови Бечеј	7372	94,77	98,28
80373	Сечањ	3814	86,86	99,54
RS127	Сремска област	95062	89,57	94,74
80403	Сремска Митровица- град ³⁾	25156	92,89	94,80
80179	Инђија	14204	87,38	87,29
80322	Пећинци	5233	82,14	93,62
80357	Рума ²⁾⁴⁾	19964	88,89	96,62
80420	Стара Пазова ³⁾	20452	89,52	97,53
80497	Шид	10053	90,41	96,50

5) Дати подаци су сумарна вредност следећих општина: Нови Сад, Сремски Карловци и Петроварадин.

4) Дати подаци су сумарна вредност општина Рума и Ириг.

3) Општине које део захваћене воде уступају другим општинама.

2) Општине које се снабдевају водом из водозахвата са друге општине, потпуно или делимично.

*Подаци преузети из „ОПШТИНЕ И РЕГИОНИ У РЕПУБЛИЦИ СРБИЈИ 2024.“, РЗС, 2024, „ОПШТИНЕ И РЕГИОНИ У РЕПУБЛИЦИ СРБИЈИ 2023.“, РЗС, 2023, „ПОПИС СТАНОВНИШТВА, ДОМАЋИНСТАВА И СТАНОВА 2022.“, РЗС, 2024.

**НСТЈ-Номенклатура статистичких територијалних јединица

Покривеност насеља канализационом мрежом

Основни циљ	РАЦИОНАЛНО АКТИВИРАЊЕ ТЕРИТОРИЈАЛНОГ КАПИТАЛА НА ЧИТАВОЈ ТЕРИТОРИЈИ АП ВОЈВОДИНЕ ПРЕКО ДЕЦЕНТРАЛИЗАЦИЈЕ И ПОЛИЦЕНТРИЗМА
Подциљ	Равномерна доступност инфраструктури и информацијама
Оперативни циљ	Повећање покривености насеља водопривредном инфраструктуром
Редни број из Програма имплементације РПП АПВ 2017-2021. године	Показатељ 37
Редни број из Програма имплементације ППРС 2011-2015. године	Показатељ 34
Показатељ	Покривеност насеља (% броја домаћинстава) канализационом мрежом - приказ по општинама/градовима

Показатељ 37: Покривеност насеља канализационом мрежом*

Алфа- нумерички код/ Матични број ЈЛС **	Назив статистичке територијалне јединице**	Број домаћинстава прикључених на канализациону мрежу 2023.	% домаћинстава са канализационом мрежом 2023.	% домаћинстава са канализационом мрежом 2022.
RS12	Регион Војводине	398881	57,11	55,29
RS121	Западнобачка област	20632	32,55	29,84
80381	Сомбор-град	7890	26,82	24,87
80047	Апатин	5600	56,86	51,99
80233	Кула	4832	34,18	31,05
80306	Оџаци	2310	23,15	20,86
RS122	Јужнобанатска област	55045	55,07	54,16
80314	Панчево-град	30000	66,81	69,53
80039	Алибунар	2608	40,01	37,56
80098	Бела Црква ²⁾	3788	68,61	62,72
80128	Вршац-град ³⁾	12631	72,07	71,08
80217	Ковачица	147	1,80	1,54
80225	Ковин	4662	44,08	41,34
80292	Опово	272	8,41	8,11
80349	Планиште	937	26,83	23,49
RS123	Јужнобачка област	168193	67,85	71,29
89010	Град Нови Сад ⁵⁾	134958	84,60	96,20
80055	Бач	1292	27,92	19,30
80063	Бачка Паланка	12961	69,58	67,08
80080	Бачки Петровац	2131	46,38	43,02
80101	Беочин	3524	65,14	63,89
80110	Бечеј	4947	38,38	35,05
80462	Врбас	6510	47,78	45,98
80136	Жабал	-	-	-
80390	Србобран	318	5,54	5,38
80446	Темерин	1088	11,45	8,10
80454	Тител	464	9,21	9,01



Алфа- нумерички код/ Матични број ЈЛС **	Назив статистичке територијалне јединице**	Број домаћинства прикључених на канализациону мрежу 2023.	% домаћинства са канализационом мрежом 2023.	% домаћинства са канализационом мрежом 2022.
RS124	Севернобанатска област	28017	55,69	49,04
80209	Кикинда-град	12278	61,66	56,12
80012	Ада	1635	27,97	23,77
80195	Кањижа	4945	55,15	48,97
80276	Нови Кнежевац	1078	29,65	24,91
80365	Сента	6874	84,48	73,26
80489	Чока	1207	31,65	25,88
RS125	Севернобачка област	34110	50,26	47,76
80438	Суботица-град	32292	61,52	59,72
80071	Бачка Топола	1818	15,99	14,01
80241	Мали Иђош	-	0,00	-
RS126	Средњобанатска област	35324	56,15	50,87
80152	Зрењанин-град	32893	78,38	73,44
80144	Житиште	-	-	-
80250	Нова Црња	-	-	-
80268	Нови Бечеј	2295	29,50	25,52
80373	Сечањ	136	3,10	2,49
RS127	Сремска област	57560	54,23	50,41
80403	Сремска Митровица-град ³⁾	17466	64,50	63,51
80179	Инђија	10997	67,65	65,56
80322	Пећинци	2536	39,81	40,57
80357	Рума ²⁾⁴⁾	12855	57,24	44,21
80420	Стара Пазова ³⁾	6653	29,12	27,64
80497	Шид	7053	63,43	57,20

5) Дати подаци су сумарна вредност следећих општина: Нови Сад, Сремски Карловци и Петроварадин.

4) Дати подаци су сумарна вредност општина Рума и Ириг.

3) Општине које део захваћене воде уступају другим општинама.

2) Општине које се снабдевају водом из водозахвата са друге општине, потпуно или делимично.

*Подаци преузети из „ОПШТИНЕ И РЕГИОНИ У РЕПУБЛИЦИ СРБИЈИ 2024.“, РЗС, 2024, „ОПШТИНЕ И РЕГИОНИ У РЕПУБЛИЦИ СРБИЈИ 2023.“, РЗС, 2023, „ПОПИС СТАНОВНИШТВА, ДОМАЋИНСТАВА И СТАНОВА 2022.“, РЗС, 2024.

**НСТЈ-Номенклатура статистичких територијалних јединица

- нема појаве

Покривеност насеља електро мрежом високе сигурности снабдевања⁴

Основни циљ	РАЦИОНАЛНО АКТИВИРАЊЕ ТЕРИТОРИЈАЛНОГ КАПИТАЛА НА ЧИТАВОЈ ТЕРИТОРИЈИ АП ВОЈВОДИНЕ ПРЕКО ДЕЦЕНТРАЛИЗАЦИЈЕ И ПОЛИЦЕНТРИЗМА
Подциљ	Равномерна доступност инфраструктури и информацијама
Оперативни циљ	Повећање покривености насеља енергетском инфраструктуром
Редни број из Програма имплементације РПП АПВ 2017-2021. године	Показатељ 38
Редни број из Програма имплементације ППРС 2011-2015. године	Показатељ 35
Показатељ	Покривеност насеља електро мрежом високе сигурности снабдевања - приказ по општинама/градовима

Показатељ 38: Покривеност насеља електро мрежом високе сигурности снабдевања

Концепција просторног развоја енергетске инфраструктуре, према ППРС-у, базирана је на остварењу сигурнијег и поузданијег снабдевања потрошача у планском периоду. Показатељ би требало да прати изградњу нових и реконструкцију постојећих преносних и дистрибутивних инфраструктурних објеката и водова (почев од 110 kV) до крајњих потрошача. **Под термином висока сигурност подразумева се да домаћинства имају алтернативни правац напајања и трофазну струју.**

Будући значај овог показатеља би представљала повезаност и са демографским трендовима и процесима који утичу на комунално опремање и обнову постојећих система.

⁴ Приказани су подаци који се односе на 2018. и 2019. годину. Подаци за 2020, 2021 и 2022. годину ће бити обрађени након доставе релевантних података од стране Електродистрибуције Србије д.о.о. Београд



ИНФОРМАЦИОНИ СИСТЕМ О ПРОСТОРУ АУТОНОМНЕ ПОКРАЈИНЕ ВОЈВОДИНЕ
- ИЗВЕШТАЈ ЗА 2024. ГОДИНУ

	Алфа- нумерички код**	Назив статистичке територијалне јединице**	Матични број	Општина /град	Покривеност насеља (% броја домаћинстава) електро мрежом високе сигурности снабдевања 2019. године	Покривеност насеља (% броја домаћинстава) електро мрежом високе сигурности снабдевања 2018. године
ЕДНС Огранак Нови Сад	RS123	Јужнобачка област	80284	Нови Сад	93,71	93,49
			80519	Петроварадин	89,98	89,93
			80063	Бачка Паланка	70,28	69,97
			80080	Бачки Петровац	71,57	71,29
			80101	Беочин	68,87	68,58
			80110	Бечеј	57,38	57,11
			80136	Жабалъ	63,64	63,28
			80390	Србобран	47,98	47,74
			80411	Сремски Карловци	84,95	84,6
ЕДСУ Огранак Суботица	RS124	Севернобанатска област	80446	Темерин	72,59	72,22
			80012	Ада	60,59	59,88
			80195	Кањижа	58,66	58,3
			80276	Нови Кнежевац	49,65	49,21
			80365	Сента	67,92	67,66
	RS125	Севернобачка област	80489	Чока	46,97	46,34
			80438	Суботица-град	67,01	66,59
			80071	Бачка Топола	58,38	58,14
			80241	Мали Иђош	57,86	57,57
ЕДПА Огранак Панчево	RS122	Јужнобанатска област	80314	Панчево-град	77,29	76,88
			80039	Алибунар	55,21	54,66
			80098	Бела Црква	55,21	55,2
			80128	Вршац-град	53,88	53,48
			80217	Ковачица	60,73	60,45
			80225	Ковин	51,52	51,37
			80292	Опово	56,19	55,77
			80349	Планиште	49,93	49,72
ЕСЗР Огранак Зрењанин	RS123	Јужнобачка област	80454	Тител	43,08	42,89
	RS126	Средњебанатска област	80144	Житиште	47,31	46,76
			80250	Нова Црња	44,56	44,15
			80268	Нови Бечеј	61,61	61,25
			80373	Сечањ	47,86	47,66
			80152	Зрењанин-град	72,40	72,01



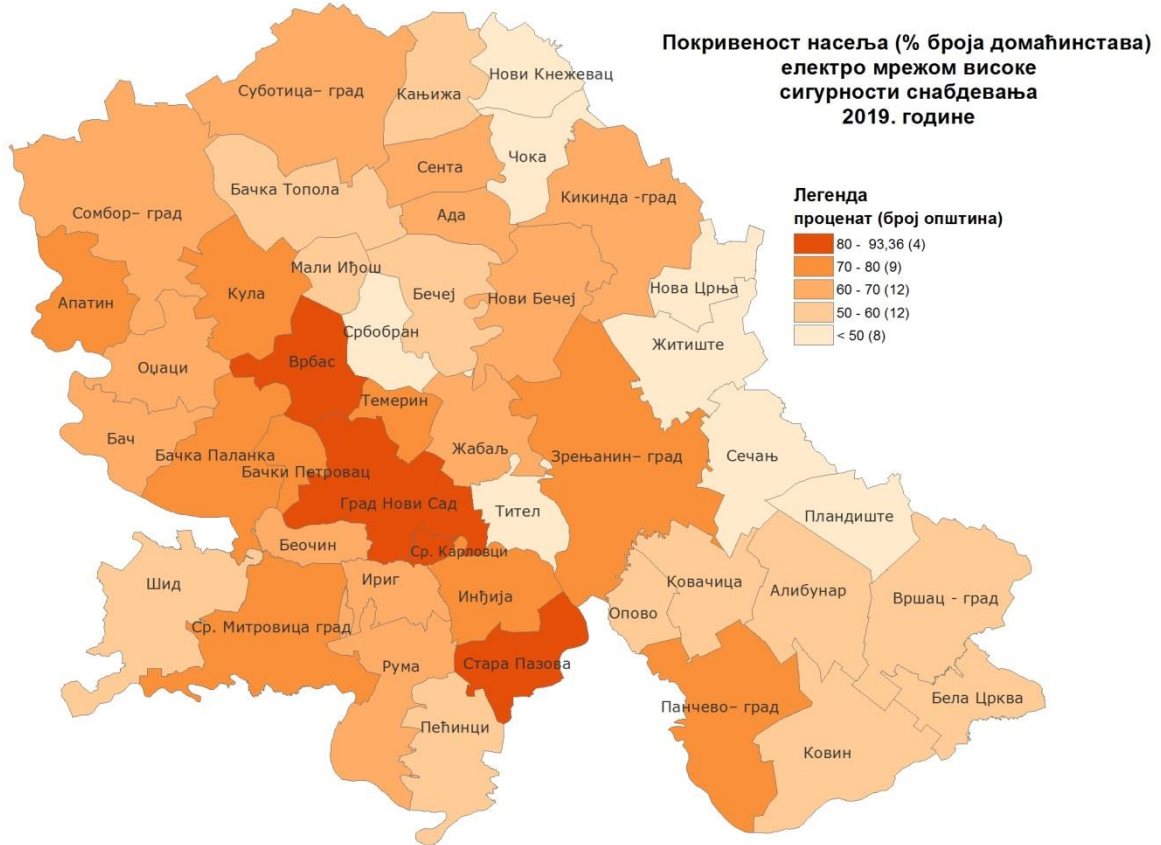
	Алфа- нумерички код**	Назив статистичке територијалне јединице**	Матични број	Општина /град	Покривеност насеља (% броја домаћинстава) електро мрежом високе сигурности снабдевања 2019. године	Покривеност насеља (% броја домаћинстава) електро мрежом високе сигурности снабдевања 2018. године
	RS122	Јужнобанатска област	80217	Ковачица	33,46	33,39
	RS124	Севернобанатска област	80209	Киkinда-град	62,35	62,19
ЕДСО Огранак Сомбор	RS121	Западнобачка област	80381	Сомбор-град	67,95	67,61
			80047	Апатин	71,65	71,4
			80233	Кула	71,65	71,49
			80306	Оџаци	68,32	68,2
	RS123	Јужнобачка област	80055	Бач	65,44	65,25
			80462	Врбас	81,45	81,08
ЕДРУ Огранак Рума	RS127	Сремска област	80179	Инђија	75,40	75,14
			80187	Ириг	64,14	64,36
			80322	Пећинци	59,96	59,68
			80357	Рума	64,23	63,77
			80420	Стара Пазова	85,51	85,22
ЕДСМ Огранак Сремска Митровица	RS127	Сремска област	80403	Сремска Митровица-град	72,76	72,14
			80497	Шид	53,46	52,99

*Извор података „ЕПС Дистрибуција“, Сектор за планирање и инвестиције Нови Сад, 2019., 2020. година

**НСТЈ-Номенклатура статистичких територијалних јединица



приказ по општинама/градовима



Број интернет корисника

Основни циљ	РАЦИОНАЛНО АКТИВИРАЊЕ ТЕРИТОРИЈАЛНОГ КАПИТАЛА НА ЧИТАВОЈ ТЕРИТОРИЈИ АП ВОЈВОДИНЕ ПРЕКО ДЕЦЕНТРАЛИЗАЦИЈЕ И ПОЛИЦЕНТРИЗМА
Подциљ	Равномерна доступност инфраструктури и информацијама
Оперативни циљ	Унапређење приступа информатичким и комуникацијским системима
Редни број из Програма имплементације РПП АПВ 2017-2021. године	Показатељ 39
Редни број из Програма имплементације ППРС 2011-2015. године	Показатељ 36
Показатељ	Број интернет корисника - приказ по регионима

Показатељ 39: Број интернет корисника

Извор: УПОТРЕБА ИНФОРМАЦИОНО-КОМУНИКАЦИОНИХ ТЕХНОЛОГИЈА У РЕПУБЛИЦИ СРБИЈИ, 2023.,
Републички завод за статистику, Београд, 2024.

(УПОТРЕБА ИНФОРМАЦИОНО-КОМУНИКАЦИОНИХ ТЕХНОЛОГИЈА У РЕПУБЛИЦИ СРБИЈИ, 2008-2023.)

Година	РЕПУБЛИКА СРБИЈА	Централна Србија		Град Београд	Војводина
Домаћинства која поседују рачунар, по регионима (%)					
2008.	40,8	34,8		53,1	41,5
2009.	46,8	41,3		59,8	46,1
2010.	50,4	44,4		60,1	52,9
2011.	52,1	47,2		61,0	53,0
2012.	55,2	49,5		66,2	56,3
2013.	59,9	55,1		67,1	64
2014.	63,2	57,5		70,6	66,3
2015.	64,4	58,0		73,9	67,0
2016.	65,8	59,4		75,9	67,7
2017.	68,1	65,3		77,8	66,2
2018.	72,1	69,0		81,1	69,3
2019.	73,1	66,5		85,4	72,8
2020.	74,3	69,9		91,5	66,8
2021.	76,7	69,1		94,7	72,2
2022.	77,0	Шумадија и Западна Србија	Јужна и Источна Србија	93,7	73,5
		70,8	69,9		
2023.	75,9	75,6	65,8	88,1	72,4
Домаћинства која поседују Интернет прикључак, по регионима (%)					
2008.	33,2	27,2		45,5	34,0
2009.	36,7	30,5		48,6	37,9
2010.	39,0	31,7		51,3	41,8
2011.	41,2	36,3		51,6	42,0
2012.	47,5	40,6		60,5	49,3
2013.	55,8	49		65,8	58,3
2014.	62,8	56,6		70,0	65,9
2015.	63,8	57,2		71,6	67,9
2016.	64,7	57,9		73,1	68,7
2017.	68,0	63,8		77,5	68,7
2018.	72,9	69,3		82,2	70,7
2019.	80,1	73,9		89,7	81,6
2020.	80,1	77,4		94,1	75,3
2021.	80,1	79,2		92,2	77,8



Година	РЕПУБЛИКА СРБИЈА	Централна Србија		Град Београд	Војводина
		Шумадија и Западна Србија	Јужна и Источна Србија		
2022.	83,2	80,7	76,6	93,0	81,9
2023.	85,6	83,3	80,3	93,1	84,6
Домаћинства која поседују broadband Интернет конекцију, по регионима (%)					
2008.	15,5	11,6		27,1	13,0
2009.	22,9	16,1		37,6	23,0
2010.	27,6	21,1		41,6	27,8
2011.	31,0	26,5		43,4	28,8
2012.	38,0	32,4		50,4	37,6
2013.	43,4	37,7		52,8	44,7
2014.	55,1	47,6		65,2	59,0
2015.	56,0	49,1		65,8	59,0
2016.	57,8	50,4		68,5	61,0
2017.	61,9	58,0		72,7	61,1
2018.	72,5	68,8		82,1	70,3
2019.	79,6	73,0		89,0	81,7
2020.	80,8	77,4		93,9	74,4
2021.	81,4	79,2		92,9	77,8
2022.	83,2	80,7	76,6	93,0	81,9
2023	85,6	88,3	80,3	93,1	84,6

Преглед заступљености услуге приступа Интернету 2023, 2022. и 2021. године*

Алфа- нумерички код**	Назив статистичке територијалне јединице**	Пенетрација по домаћинству 2023. (%)	Пенетрација по домаћинству 2022. (%)	Пенетрација по домаћинству 2021. (%)
RS121	Западнобачка област	65,05	62,84	58,38
RS122	Јужнобанатска област	79,01	74,76	67,90
RS123	Јужнобачка област	99,67	94,01	85,08
RS124	Севернобанатска област	56,04	51,96	48,65
RS125	Севернобачка област	73,76	69,03	61,78
RS126	Средњобанатска област	74,84	69,37	62,85
RS127	Сремска област	80,30	76,76	70,63

*Извор података: РАТЕЛ - Регулаторна агенција за електронске комуникације и поштанске услуге, ПРЕГЛЕД ТРЖИШТА ТЕЛЕКОМУНИКАЦИЈА И ПОШТАНСКИХ УСЛУГА У РЕПУБЛИЦИ СРБИЈИ У 2023. ГОДИНИ

**НСТЈ-Номенклатура статистичких територијалних јединица



Заступљеност услуге приступа Интернету, на територији АП Војводине према технологији - Укупно корисника, 2023. године

Алфа- нумерички код**	Назив статистичке територијалне јединице** Општина у којој оператор пружа услугу приступа Интернету и Интернет услуге	Укупно претплатника	Оптика до стана/ куће (FTTH)	Оптика до зграде (FTTB)	Оптика до уличног кабинета (FTTC)	ADSL	VDSL	Коаксијалне кабловске дистрибутивне мреже	WAS/RLA N или BFWA мреже
RS121	Западнобачка област	44814	11017	425	2217	5966	14601	9191	1397
80047	Апатин	5924	939	18	2217	847	1902	1	0
80233	Кула	9499	1279	198	0	2278	3883	1727	134
80306	Оџаци	6151	1755	201	0	219	2662	937	377
80381	Сомбор-град	23240	7044	8	0	2622	6154	6526	886
RS122	Јужнобанатска област	80200	17783	1119	0	11010	17587	24825	7876
80039	Алибунар	3771	432	0	0	1164	1989	151	35
80098	Бела Црква	3018	0	30	0	729	1411	648	200
80128	Вршац-град	13248	2477	141	0	315	4138	6129	48
80217	Ковачица	5074	0	46	0	1998	1821	635	574
80225	Ковин	7317	0	68	0	1599	1659	3259	732
80292	Опово	2327	0	0	0	516	748	879	184
80314	Панчево-град	43411	14838	736	0	4152	4661	13124	5900
80349	Пландиште	2034	36	98	0	537	1160	0	203
RS123	Јужнобачка област	222926	58853	4710	16222	14561	33730	90568	4282
80055	Бач	2548	0	0	1086	371	861	0	230
80063	Бачка Паланка	10530	944	22	0	1724	3774	3266	800
80080	Бачки Петровац	3360	0	0	2007	274	854	0	225
80101	Беочин	4466	182	138	0	562	2502	1073	9
80110	Бечеј	8665	1193	0	5390	885	1164	0	33
80462	Врбас	9931	1103	33	0	1035	2031	5701	28
80136	Жабалъ	3919	965	0	0	784	2157	0	13
89010	Град Нови Сад	162839	51315	4346	1562	5949	16450	80509	2708
80390	Србобран	3908	305	0	2113	736	754	0	0
80411	Сремски Карловци	2307	1041	111	0	454	650	19	32
80446	Темерин	6988	1334	60	3328	1023	1243	0	0
80454	Тител	3465	471	0	736	764	1290	0	204



ИНФОРМАЦИОНИ СИСТЕМ О ПРОСТОРУ АУТОНОМНЕ ПОКРАЈИНЕ ВОЈВОДИНЕ
- ИЗВЕШТАЈ ЗА 2024. ГОДИНУ

Алфа- нумерички код**	Назив статистичке територијалне јединице** Општина у којој оператор пружа услугу приступа Интернету и Интернет услуге	Укупно претплатника	Оптика до стана/ куће (FTTH)	Оптика до зграде (FTTB)	Оптика до уличног кабинета (FTTC)	ADSL	VDSL	Коаксијалне кабловске дистрибутивне мреже	WAS/RLA N или BFWA мреже
RS124	Севернобанатска област	31833	6617	139	9969	2086	4616	7594	812
80012	Ада	2923	3	0	2336	195	309	0	80
80195	Кањижа	3795	82	0	3296	119	249	0	49
80209	Кикинда-град	16559	6250	133	0	945	1999	7007	225
80276	Нови Кнежевац	2122	0	0	1384	176	562	0	0
80365	Сента	4312	7	6	2953	346	746	0	254
80489	Чока	2122	275	0	0	305	751	587	204
RS125	Севернобачка област	52673	14864	2159	5445	5945	12552	6116	5592
80071	Бачка Топола	7630	825	178	5444	297	468	0	418
80241	Мали Иђош	2210	297	128	1	183	665	742	194
80438	Суботица-град	42833	13742	1853	0	5465	11419	5374	4980
RS126	Средњебанатска област	51536	13323	562	1971	4023	11539	16394	3724
80144	Житиште	3353	387	0	0	290	1422	1254	0
80152	Зрењанин-град	38233	11602	562	40	2231	6299	14802	2697
80250	Нова Црња	2175	675	0	0	456	706	338	0
80268	Нови Бечеј	4704	0	0	1931	811	1882	0	80
80373	Сечањ	3071	659	0	0	235	1230	0	947
RS127	Сремска област	84337	6964	3468	0	10353	29649	29290	4613
80179	Инђија	13259	1399	101	0	1503	3036	5592	1628
80187	Ириг	3115	162	43	0	72	1438	1357	43
80322	Пећинци	4345	63	0	0	695	2536	944	107
80357	Рума	14003	1217	325	0	1411	5890	4734	426
80403	Сремска Митровица-град	23051	1804	2341	0	2901	9308	5216	1481
80420	Стара Пазова	18270	1737	275	0	2613	3767	9156	722
80497	Шид	8294	582	383	0	1158	3674	2291	206
RS12	Регион Војводине	568319	129421	12582	35824	53944	124274	183978	28296

*Извор података: РАТЕЛ - Регулаторна агенција за електронске комуникације и поштанске услуге, 2024. године

**НСТЈ-Номенклатура статистичких територијалних јединица



Покривеност простора просторно-планским документима

Основни циљ	РАЦИОНАЛНО АКТИВИРАЊЕ ТЕРИТОРИЈАЛНОГ КАПИТАЛА НА ЧИТАВОЈ ТЕРИТОРИЈИ АП ВОЈВОДИНЕ ПРЕКО ДЕЦЕНТРАЛИЗАЦИЈЕ И ПОЛИЦЕНТРИЗМА
Подциљ	Територијално одговорна управа
Оперативни циљ	Унапређење рада територијалне управе
Редни број из Програма имплементације РПП АПВ 2017-2021. године	Показатељ 40
Редни број из Програма имплементације ППРС 2011-2015. године	Показатељ 37
Показатељ	Покривеност простора просторно-планским документима - приказ по општинама/градовима

Показатељ 40: Покривеност простора просторно-планским документима

У оквиру овог показатеља графички су представљени донети, као и они чија је израда у току:

- Регионални просторни план за територију АП Војводине,
- Просторни планови подручја посебне намене за инфраструктурне коридоре,
- Просторни планови подручја посебне намене за заштићена природна и културна добра.

Подаци који се налазе у Регистру (у форми табела и пратећих тематских карата) односе се на донету планску документацију

СПИСАК ТЕМАТСКИХ КАРАТА:

- ТЕМАТСКА КАРТА 1: РЕГИОНАЛНИ ПРОСТОРНИ ПЛАН АУТОНОМНЕ ПОКРАЈИНЕ ВОЈВОДИНЕ 2021 - 2035
- ТЕМАТСКА КАРТА 2-1: Стање планске документације за заштићена природна и културна добра у АП Војводини - донети плански документи
- ТЕМАТСКА КАРТА 2-2: Стање планске документације за заштићена природна и културна добра у АП Војводини - плански документи чија је израда у току
- ТЕМАТСКА КАРТА 3-1: Стање планске документације за инфраструктурне коридоре у АП Војводини-донети плански документи (Просторни планови подручја САОБРАЋАЈНИХ инфраструктурних коридора)
- ТЕМАТСКА КАРТА 3-2: Стање планске документације за инфраструктурне коридоре у АП Војводини-донети плански документи (Просторни планови подручја осталих инфраструктурних коридора – ЕНЕРГЕТИКА И ВОДОПРИВРЕДА)
- ТЕМАТСКА КАРТА 4: Стање планске документације за инфраструктурне коридоре у АП Војводини - плански документи чија је израда у току

Представљени подаци су ажурирани са стањем закључно са 31.12.2024. године



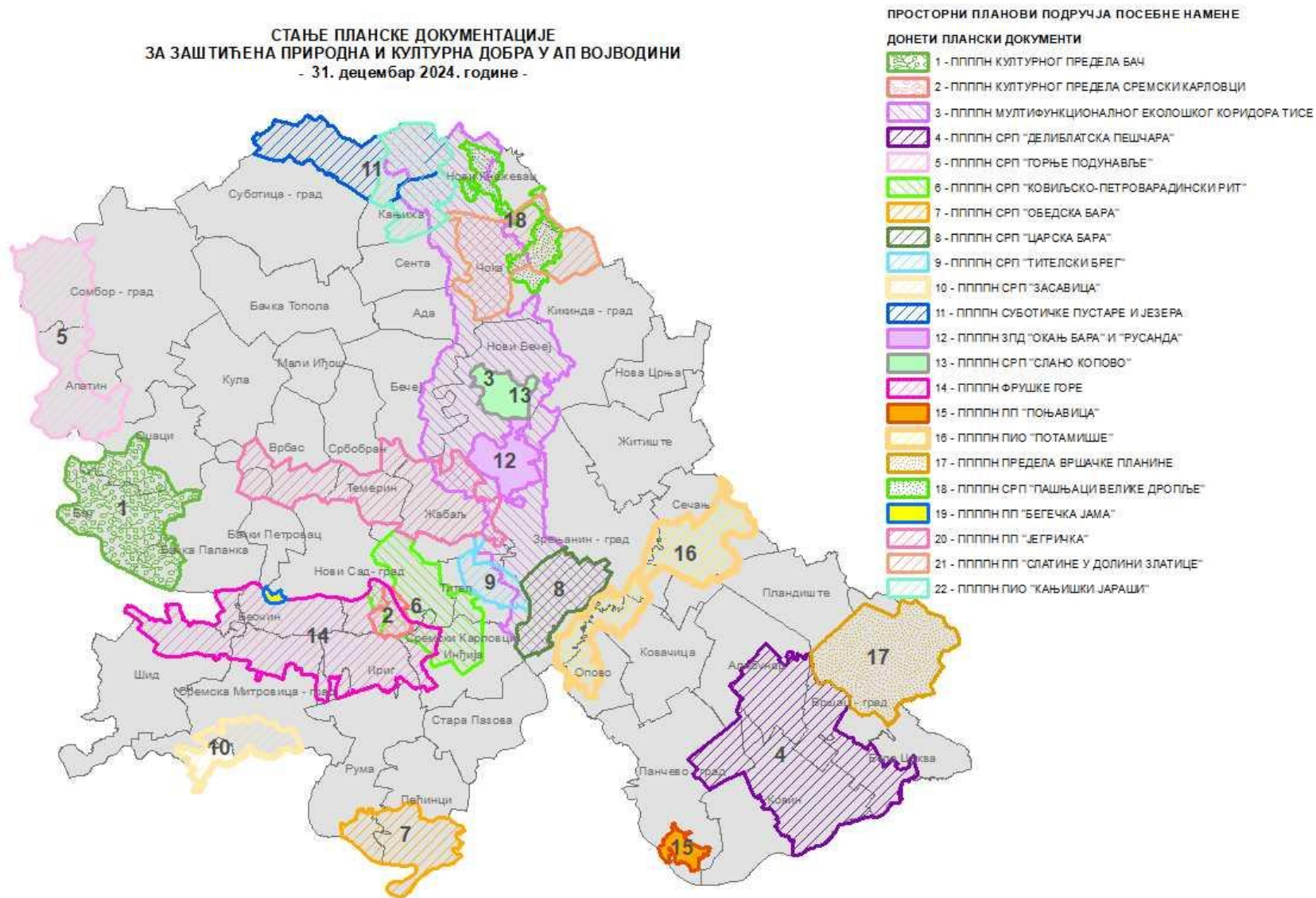
**РЕГИОНАЛНИ ПРОСТОРНИ ПЛАН
АУТОНОМНЕ ПОКРАЈИНЕ ВОЈВОДИНЕ
2021 - 2035
-ТЕРИТОРИЈАЛНИ ОБУХВАТ-**

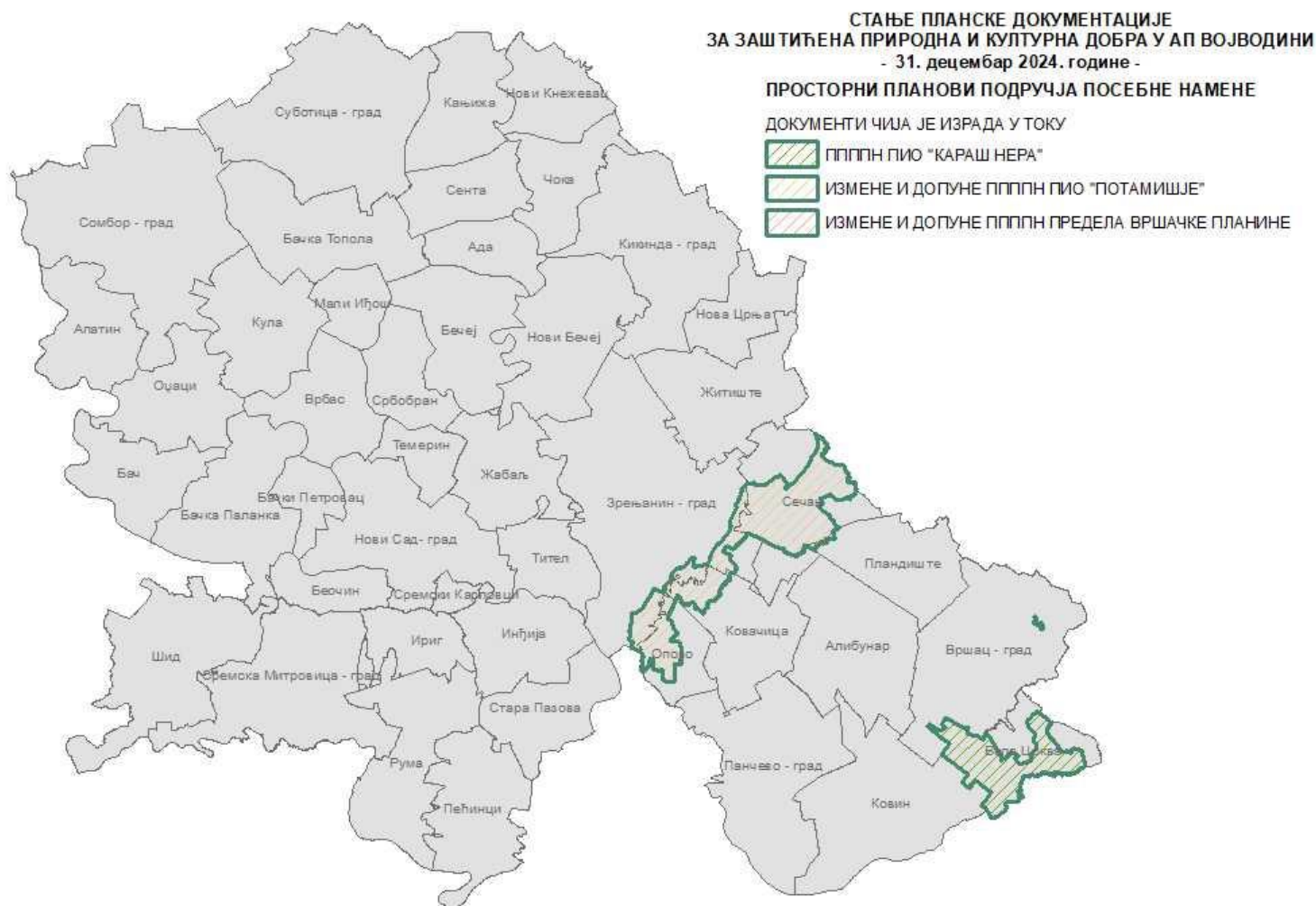
НОСИЛАЦ ИЗРАДЕ: ПОКРАЈИНСКИ СЕКРЕТАРИЈАТ
ЗА УРБАНИЗАМ И ЗАШТИТУ ЖИВОТНЕ СРЕДИНЕ

ОБРАЂИВАЧ: ЈАВНО ПРЕДУЗЕЋЕ ЗА ПРОСТОРНО
И УРБАНИСТИЧКО ПЛАНИРАЊЕ И ПРОЈЕКТОВАЊЕ
"ЗАВОД ЗА УРБАНИЗАМ ВОЈВОДИНЕ "

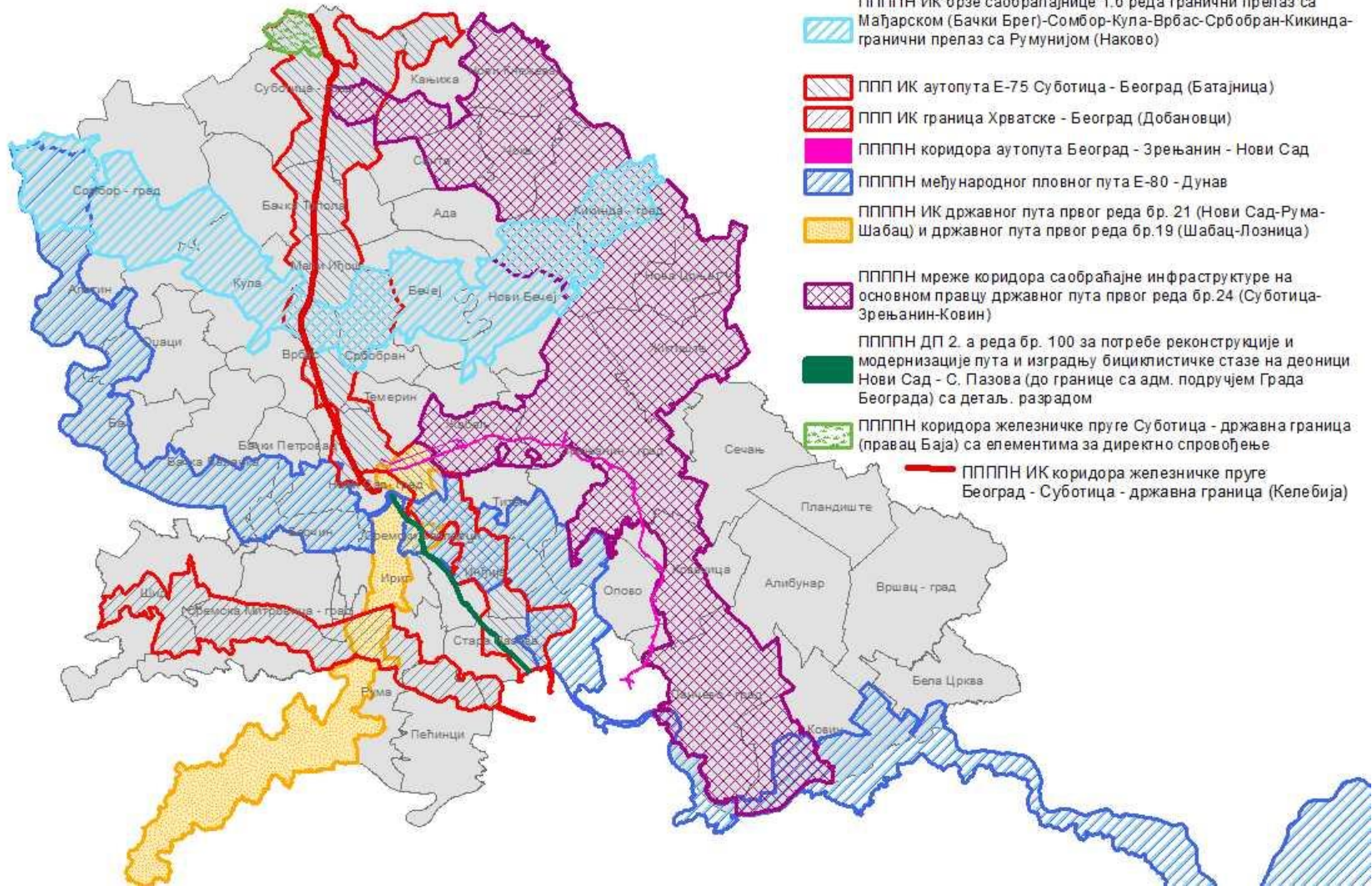


СТАЊЕ ПЛАНСКЕ ДОКУМЕНТАЦИЈЕ
ЗА ЗАШТИЋЕНА ПРИРОДНА И КУЛТУРНА ДОБРА У АП ВОЈВОДИНИ
- 31. децембар 2024. године -

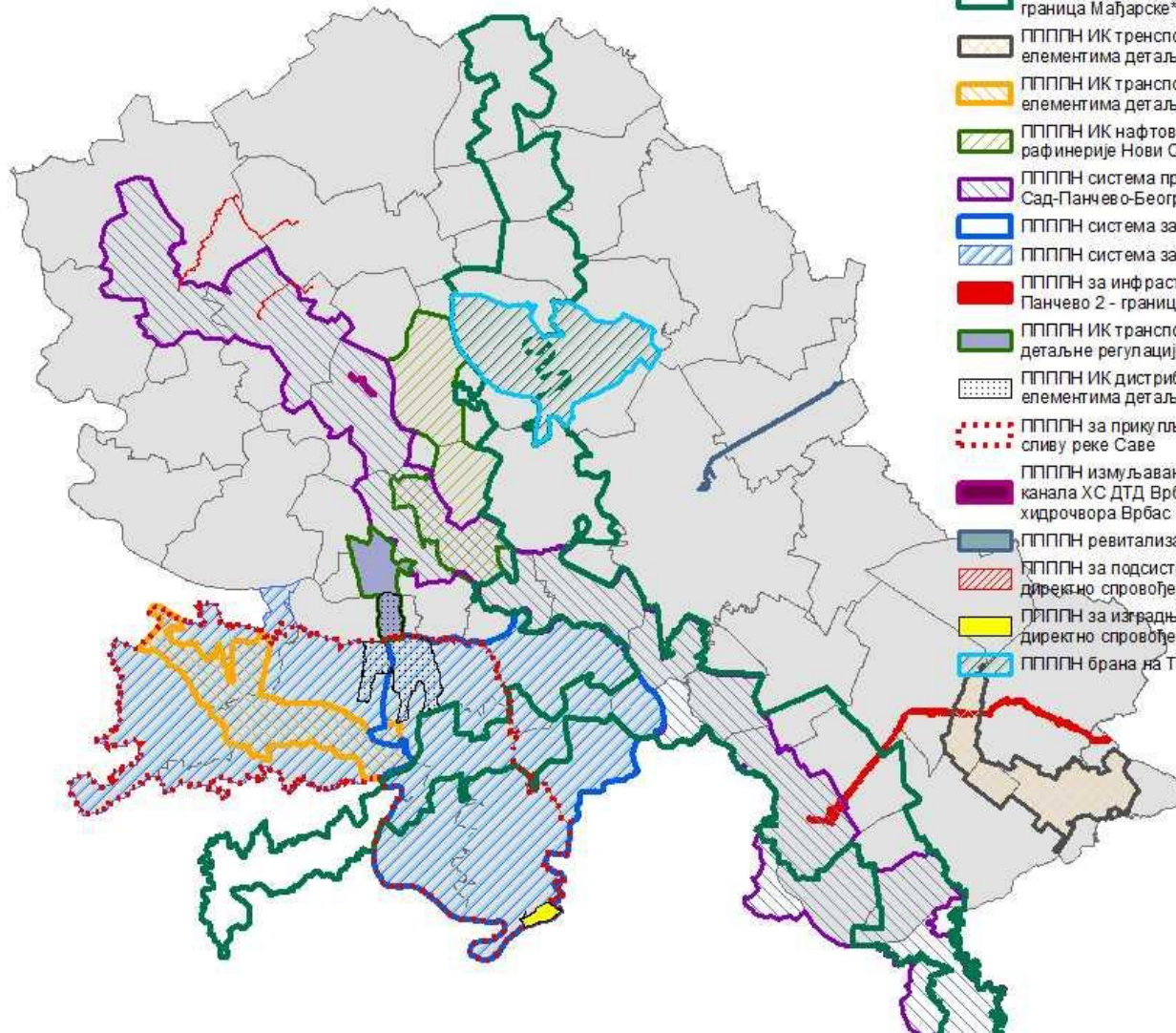




СТАЊЕ ПЛАНСКЕ ДОКУМЕНТАЦИЈЕ
ЗА ИНФРАСТРУКТУРНЕ КОРИДОРЕ У АП ВОЈВОДИНИ - КАРТА 1
- 31. децембар 2024. године -



СТАЊЕ ПЛАНСКЕ ДОКУМЕНТАЦИЈЕ
ЗА ИНФРАСТРУКТУРНЕ КОРИДОРЕ У АП ВОЈВОДИНИ - КАРТА 2
- 31.децембар 2024. године -













* НА КАРТИ СУ ПРИКАЗАНИ ОБУХВАТИ ПО ОДЛУЦИ О ИЗРАДИ, КАО И ПОСЕБНЕ НАМЕНЕ ГАСОВОДА

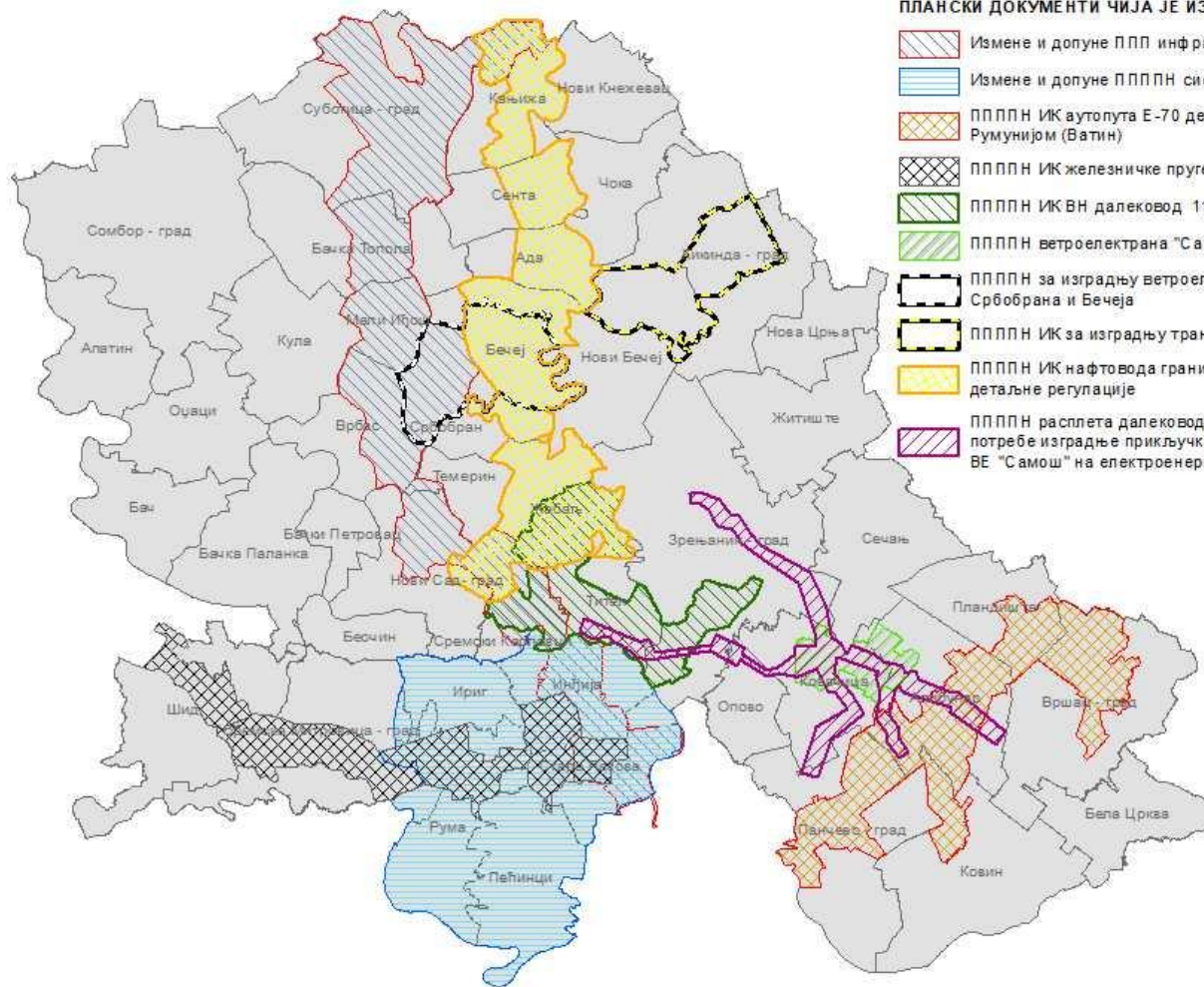


**СТАЊЕ ПЛАНСКЕ ДОКУМЕНТАЦИЈЕ
ЗА ИНФРАСТРУКТУРНЕ КОРИДОРЕ У АП ВОЈВОДИНИ
- 31. децембар 2024. године -**

ПРОСТОРНИ ПЛАНОВИ ПОДРУЧЈА ИНФРАСТРУКТУРНИХ КОРИДОРА

**ПППН ИНФРАСТРУКТУРНИХ КОРИДОРА - израда у току
ПЛАНСКИ ДОКУМЕНТИ ЧИЈА ЈЕ ИЗРАДА У ТОКУ**

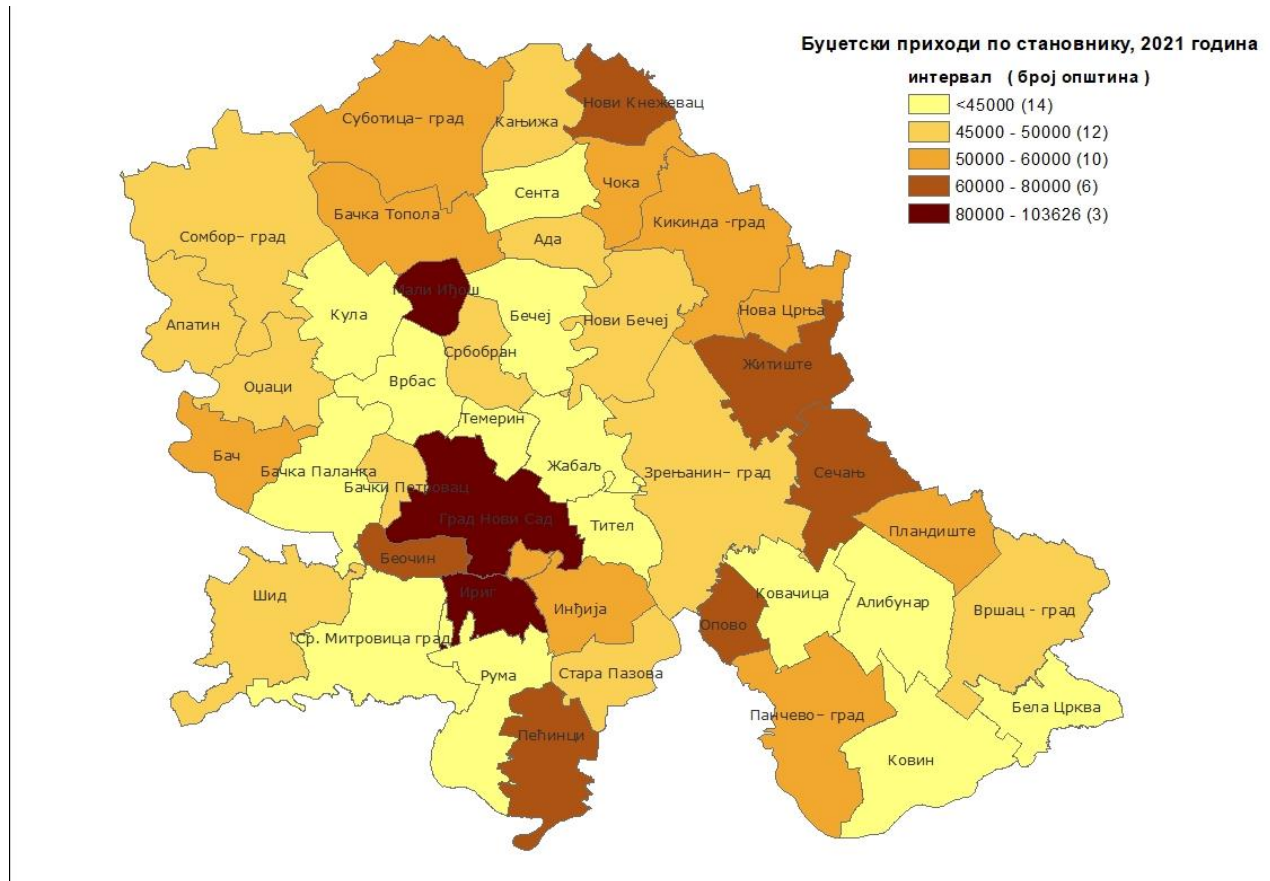
-  Измене и допуне ППП инфраструктурног коридора Е-75
-  Измене и допуне ПППН система за водоснабдевање "Источни Срем"
-  ПППН ИК аутопута Е-70 деоница Панчево-Вршац-гранични прелаз са Румунијом (Ватин)
-  ПППН ИК железничке пруге Београд-Шид-граница Хрватске
-  ПППН ИК ВН далековод 110kV ТС Перлез-ТС Жабалъ
-  ПППН ветроелектрана "Самош"
-  ПППН за изградњу ветроелектране "Ветрогон" на територији Општине Србобрана и Бечеја
-  ПППН ИК за изградњу транспортног гасовода Ново Милошево-Кикинда
-  ПППН ИК нафтовода граница Мађарске-Нови Сад са елементима детаљне регулације
-  ПППН расплета далековода 400kV на подручју средњег и јужног Баната за потребе изградње прикључка и недостајуће инфраструктуре за прикључење ВЕ "Самош" на електроенергетски систем Републике Србије

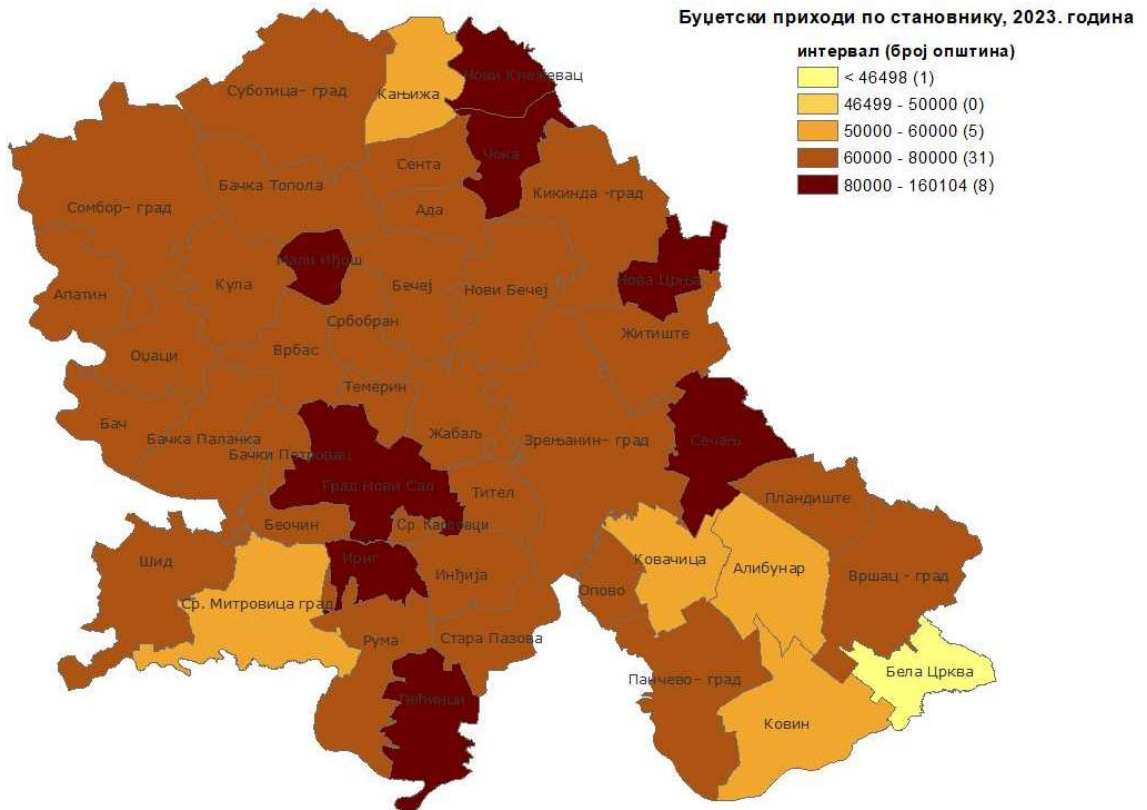
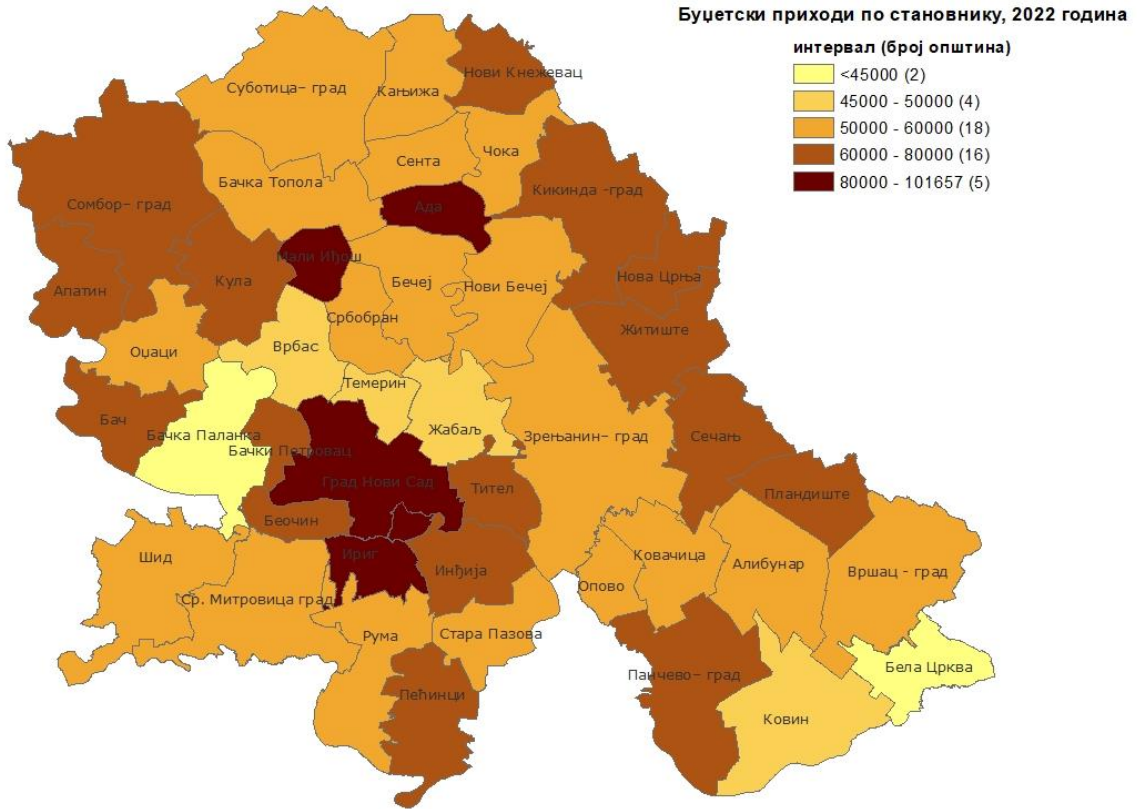


Буџет општине/града

Основни циљ	РАЦИОНАЛНО АКТИВИРАЊЕ ТЕРИТОРИЈАЛНОГ КАПИТАЛА НА ЧИТАВОЈ ТЕРИТОРИЈИ АП ВОЈВОДИНЕ ПРЕКО ДЕЦЕНТРАЛИЗАЦИЈЕ И ПОЛИЦЕНТРИЗМА
Подциљ	Територијално одговорна управа
Оперативни циљ	Расположиви приходи ЈЛС
Редни број из Програма имплементације РПП АПВ 2017-2021. године	Показатељ 41
Редни број из Програма имплементације ППРС 2011-2015. године	Показатељ 38
Показатељ	Буџет општине/града -приказ по општинама/градовима

приказ по општинама/градовима





Показатељ 41: Буџет општине/града

Алфа-нумерички код/ Матични број ЈЛС**	Назив статистичке територијалне јединице**	Буџетски приходи 2022.		Буџетски приходи 2023.	
		укупно, хиљ. РСД	по становнику, РСД	укупно, хиљ. РСД	по становнику, РСД
RS12	Регион Војводине	117615826	67441	134674681	77661
RS121	Западнобачка област	9268450	59756	10214381	66714
80381	Сомбор-град	4319424	60757	4662599	66459
80047	Апатин	1398253	60078	1514508	66032
80233	Кула	2170324	60838	2329472	66028
80306	Оџаци	1380449	55081	1707802	69052
RS122	Јужнобанатска област	14894363	57087	16655009	64327
80314	Панчево-град	7127765	61625	8100878	70369
80039	Алибунар	879813	51116	944140	55521
80098	Бела Црква	642708	44358	666366	46498
80128	Вршац-град	2584362	56703	2841009	62881
80217	Ковачица	1101675	51814	1177724	55933
80225	Ковин	1397716	49563	1641327	58724
80292	Опово	563220	59261	581919	61677
80349	Пландиште	597104	66367	701646	79444
RS123	Јужнобачка област	49695248	81782	56732527	93379
89010	Град Нови Сад	36726420	99599	40899787	110354
80055	Бач	825949	71922	741518	65522
80063	Бачка Паланка	2078889	42904	3019320	63039
80080	Бачки Петровац	786033	68055	822614	71513
80101	Беочин	1031146	74333	1035793	74857
80110	Бечеј	1655818	53788	1888417	61826
80462	Врбас	1786788	48613	2473298	68004
80136	Жабал	1138501	47662	1566629	66105
80390	Србобран	829245	57787	879060	61477
80411	Сремски Карловци	708497	89592	543667	69576
80446	Темерин	1217308	47131	1900020	73856
80454	Тител	910654	64866	962404	69133



ИНФОРМАЦИОНИ СИСТЕМ О ПРОСТОРУ АУТОНОМНЕ ПОКРАЈИНЕ ВОЈВОДИНЕ
- ИЗВЕШТАЈ ЗА 2024. ГОДИНУ

Алфа-нумерички код/ Матични број ЈЛС**	Назив статистичке територијалне јединице**	Буџетски приходи 2022.		Буџетски приходи 2023.	
		укупно, хиљ. РСД	по становнику, РСД	укупно, хиљ. РСД	по становнику, РСД
RS124	Севернобанатска област	7567879	63907	8724847	74597
80209	Кикинда-град	3199872	64590	3852829	78709
80012	Ада	1068068	80041	985472	74731
80195	Кањижа	1182807	58503	1187228	59332
80276	Нови Кнежевац	632275	72834	827758	96667
80365	Сента	974710	54007	1120178	62992
80489	Чока	510147	59395	751382	88753
RS125	Севернобачка област	9791341	61003	11518769	72304
80438	Суботица-град	7309399	58870	8790973	71226
80071	Бачка Топола	1465371	55622	1694379	65259
80241	Мали Иђош	1016571	101657	1033417	104144
RS126	Средњобанатска област	9512612	60067	11197109	71450
80152	Зрењанин-град	5914716	55764	6924979	65913
80144	Житиште	1051038	77918	1063050	79869
80250	Нова Црња	571743	69555	874545	107889
80268	Нови Бечеј	1139515	57044	1464066	74040
80373	Сечањ	835600	78719	870469	83211
RS127	Сремска област	16885933	59661	19632039	69721
80403	Сремска Митровица-град	3770059	51779	4230688	58636
80179	Инђија	3099256	71233	2980174	68799
80187	Ириг	811854	87006	1471353	160104
80322	Пећинци	1444868	78543	1884222	102985
80357	Рума	2812005	57707	3458038	71212
80420	Стара Пазова	3397737	54613	3935400	63020
80497	Шид	1550154	55282	1672164	60544

*Извор: „ОПШТИНЕ И РЕГИОНИ У СРБИЈИ 2024.“, РЗС, 2024., „ОПШТИНЕ И РЕГИОНИ У СРБИЈИ 2023.“, РЗС, 2023., Републички завод за статистику

**НСТЈ-Номенклатура статистичких територијалних јединица



Време потребно за добијање грађевинске дозволе - Број издатих грађевинских дозвола

Основни циљ	РАЦИОНАЛНО АКТИВИРАЊЕ ТЕРИТОРИЈАЛНОГ КАПИТАЛА НА ЧИТАВОЈ ТЕРИТОРИЈИ АП ВОЈВОДИНЕ ПРЕКО ДЕЦЕНТРАЛИЗАЦИЈЕ И ПОЛИЦЕНТРИЗМА
Подциљ	Територијално одговорна управа
Оперативни циљ	Ефикасност рада територијалне управе
Редни број из Програма имплементације РПП АПВ 2017-2021. године	Показатељ 42
Редни број из Програма имплементације ППРС 2011-2015. године	Показатељ 38а
Показатељ	Време потребно за добијање грађевинске дозволе - Број издатих грађевинских дозвола - приказ по општинама/градовима

Показатељ 42: Време потребно за добијање грађевинске дозволе – Издате грађевинске дозволе*

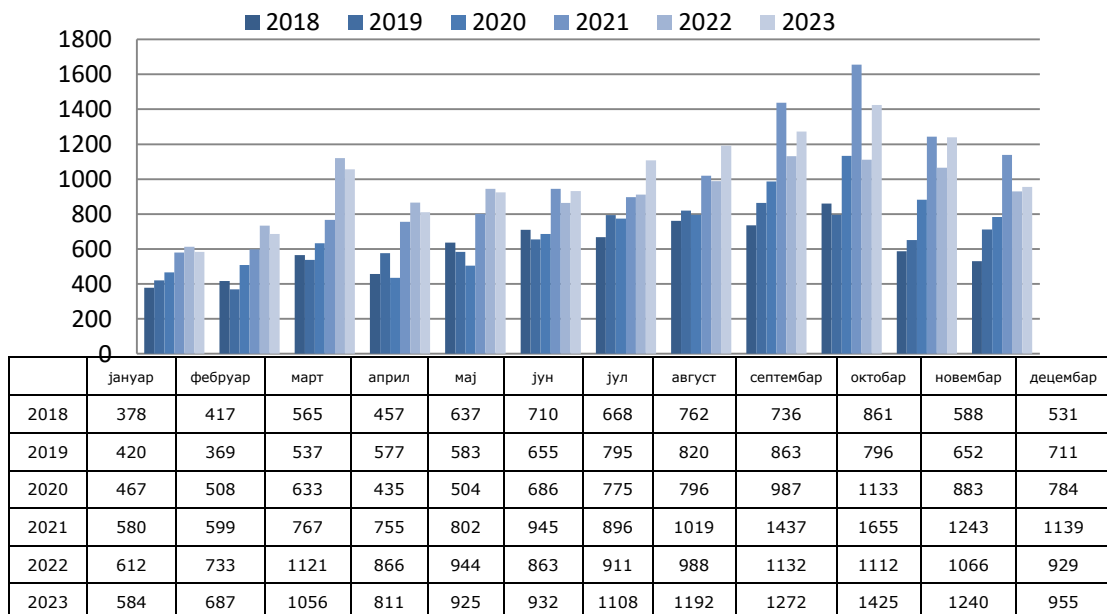
Алфанумерички код/ Матични број ЈЛС**	Назив статистичке територијалне јединице**	Број издатих грађевинских дозвола (2021. година)	Број издатих грађевинских дозвола (2022. година)	Број издатих грађевинских дозвола (2023. година)
80047	Апатин	323	188	359
80233	Кула	516	491	475
80306	Оџаци	292	363	409
80381	Сомбор- град	674	683	813
РС121	Западнобачка област	1805	1725	2056
80039	Алибунар	63	44	25
80098	Бела Црква	44	41	119
80128	Вршац-град	194	141	118
80217	Ковачица	78	48	174
80225	Ковин	257	209	262
80292	Опово	53	58	35
80314	Панчево-град	949	806	787
80349	Пландиште	63	19	15
РС122	Јужнобанатска област	1649	1366	1535
80055	Бач	41	55	44
80063	Бачка Паланка	124	92	123
80080	Бачки Петровац	50	79	55
80101	Беочин	118	107	109
80110	Бечеј	388	334	279
80136	Жабалђ	201	196	237
89010	Град Нови Сад	1753	2035	1839
80390	Србобран	164	117	135
80411	Сремски Карловци	77	73	38
80446	Темерин	87	87	87
80454	Тител	172	181	224
80462	Врбас	432	368	445
РС123	Јужнобачка област	3607	3724	3615



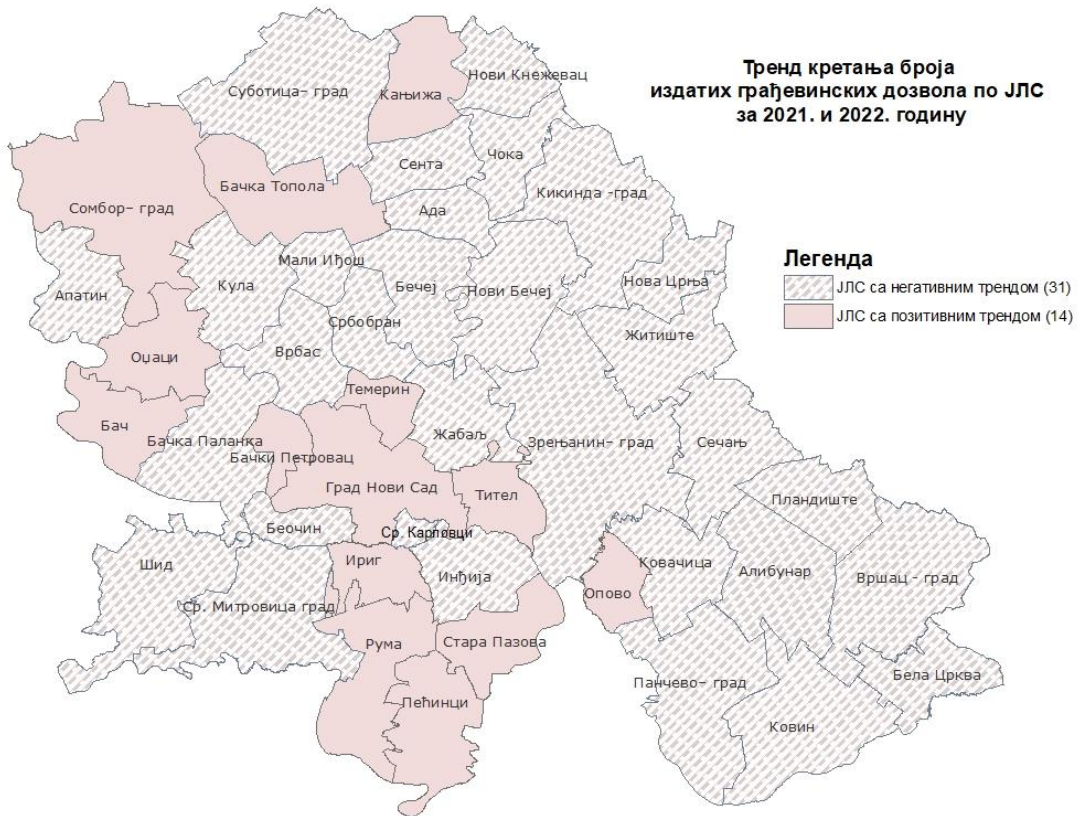
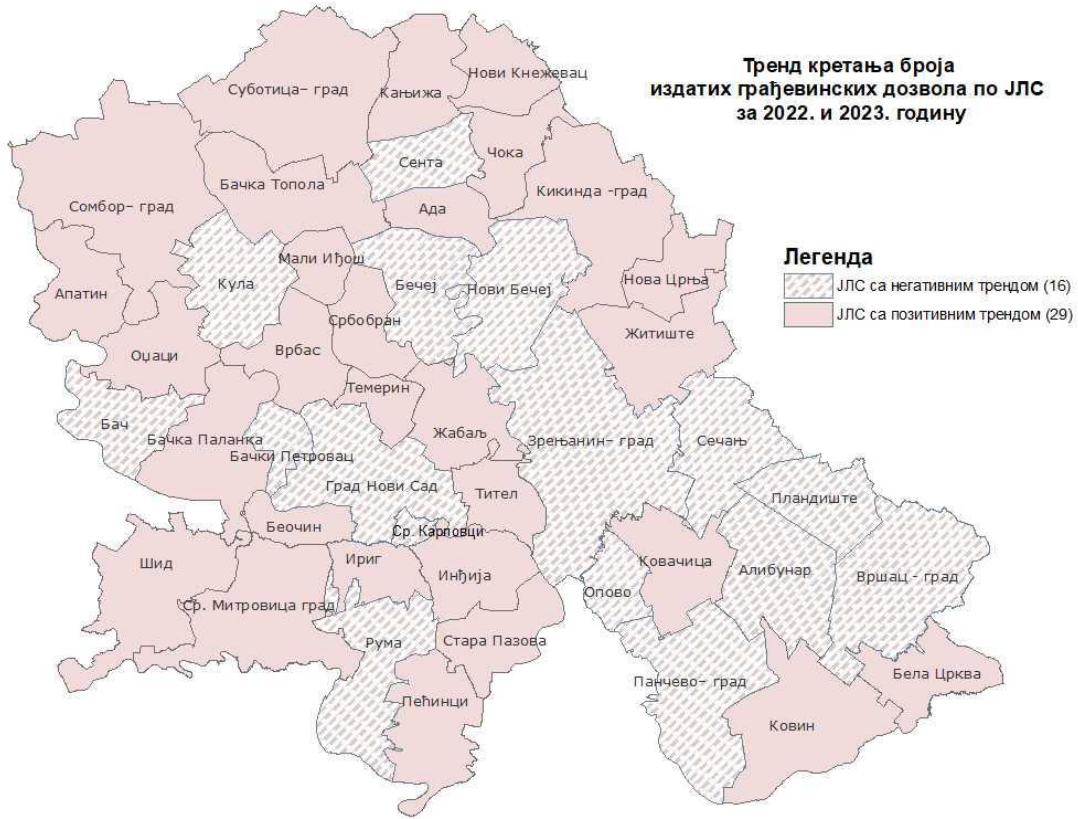
Алфанумерички код/ Матични број ЈЛС**	Назив статистичке територијалне јединице**	Број издатих грађевинских дозвола (2021. година)	Број издатих грађевинских дозвола (2022. година)	Број издатих грађевинских дозвола (2023. година)
80012	Ада	78	73	118
80195	Кањижа	78	115	151
80209	Кикинда-град	256	217	229
80276	Нови Кнежевац	42	30	43
80365	Сента	183	144	132
80489	Чока	18	12	12
РС124	Севернобанатска област	655	591	685
80071	Бачка Топола	182	216	303
80241	Мали Иђош	34	12	34
80438	Суботица-град	815	730	
РС125	Севернобачка област	1031	958	1084
80144	Житиште	149	82	103
80152	Зрењанин-град	638	549	500
80250	Нова Црња	48	31	49
80268	Нови Бечеј	220	207	177
80373	Сечањ	71	61	58
РС126	Средњебанатска област	1126	930	887
80179	Инђија	460	411	476
80187	Ириг	129	226	291
80322	Пећинци	119	130	136
80357	Рума	179	253	246
80403	Сремска Митровица-град	776	644	793
80420	Стара Пазова	194	214	217
80497	Шид	107	105	166
РС127	Сремска област	1964	1983	2325
РС12	Регион Војводине	11837	11277	12187

*Извор: РСЗ, 2023, **НСТЈ-Номенклатура статистичких територијалних јединица

Број издатих грађевинских дозвола у 2018., 2019., 2020., 2021. 2022. и 2023 години за АПВ, по месецима



приказ по општинама/градовима



Демографски трендови урбаних подручја у односу на рурална подручја

Основни циљ	ЈАЧАЊЕ ПОЗИЦИЈЕ СЕЛА УЗ ВЕЋУ УЛОГУ У ОКВИРУ ФУНКЦИОНАЛНИХ ПОДРУЧЈА ГРАДОВА
Оперативни циљ	Одрживост насељске структуре (односи града и села)
Редни број из Програма имплементације РПП АПВ 2017-2021. године	Показатељ 43
Редни број из Програма имплементације ППРС 2011-2015. године	Показатељ 26
Показатељ	Демографски трендови урбаних подручја у односу на рурална подручја - приказ по општинама/градовима и областима

Показатељ 43: Демографски трендови урбаних подручја у односу на рурална подручја*

Алфа-нумерички код**	Назив статистичке територијалне јединице**	Динамика кретања градског становништва у периоду 2011-2022	Индекс 2011=100
РС121	Западнобачка област	Смањење до 10%	91,4
РС 122	Јужнобанатска област	Смањење до 10%	91,6
РС 123	Јужнобачка област	Повећање до 10%	102,3
РС 124	Севернобанатска област	Смањење од 10 до 20%	81,2
РС 125	Севернобачка област	Смањење од 10 до 20%	88,9
РС 126	Средњобанатска област	Смањење од 10 до 20%	87,0
РС 127	Сремска област	Смањење до 10%	94,0
РС 12	АП Војводина	Смањење до 10%	93,8

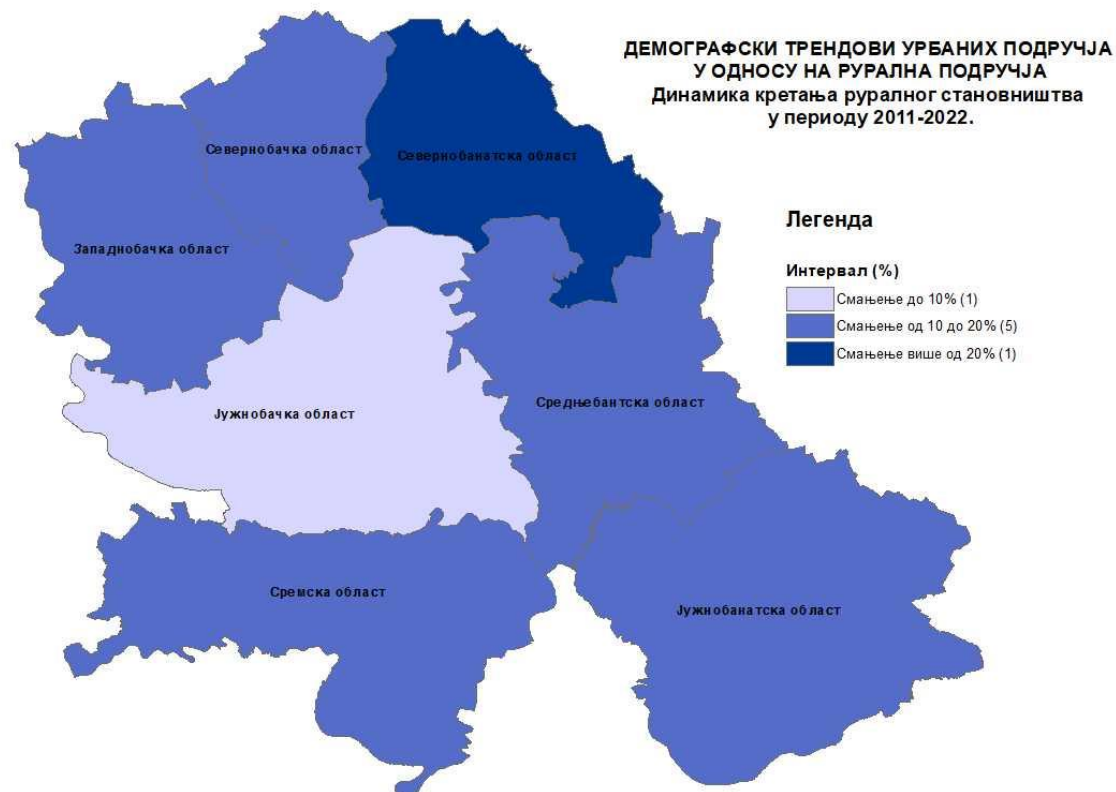
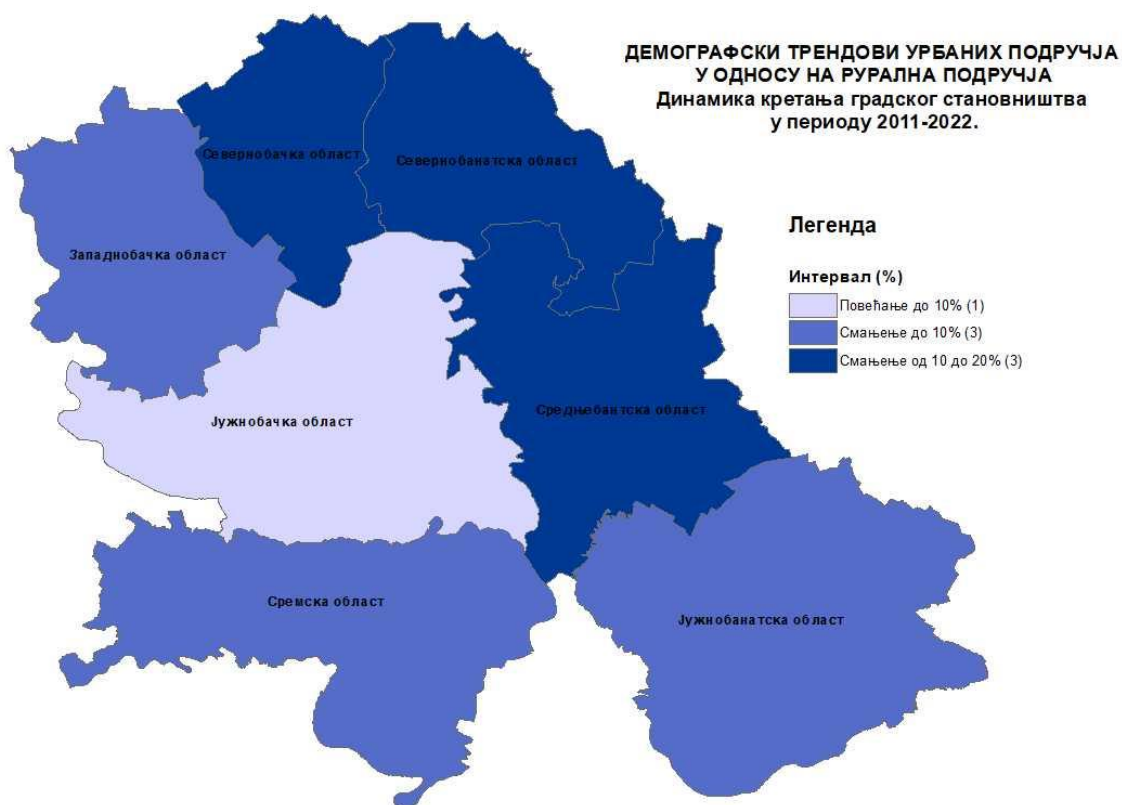
Алфа-нумерички код**	Назив статистичке територијалне јединице**	Динамика кретања руралног становништва у периоду 2011-2022	Индекс 2011=100
РС121	Западнобачка област	Смањење од 10 до 20%	84,2
РС 122	Јужнобанатска област	Смањење од 10 до 20%	84,6
РС 123	Јужнобачка област	Смањење 10%	90,0
РС 124	Севернобанатска област	Смањење од 20 до 30%	77,3
РС 125	Севернобачка област	Смањење од 10 до 20%	81,0
РС 126	Средњобанатска област	Смањење од 10 до 20%	81,1
РС 127	Сремска област	Смањење од 10 до 20%	87,9
РС 12	АП Војводина	Смањење од 10 до 20%	84,6

*Подаци преузети из „ПОПИС СТАНОВНИШТВА, ДОМАЋИНСТАВА И СТАНОВА 2022.“, РЗС, 2022., ПОПИС 2024.

**НСТЈ-Номенклатура статистичких територијалних јединица



приказ по областима



Обим и величина миграција становништва

Основни циљ	ЈАЧАЊЕ ПОЗИЦИЈЕ СЕЛА УЗ ВЕЋУ УЛОГУ У ОКВИРУ ФУНКЦИОНАЛНИХ ПОДРУЧЈА ГРАДОВА
Оперативни циљ	Одрживост насељске структуре (односи града и села)
Редни број из Програма имплементације РПП АПВ 2017-2021. године	Показатељ 44
Редни број из Програма имплементације ППРС 2011-2015. године	Показатељ 27
Показатељ	Обим и величина миграција становништва – приказ по општинама/градовима и областима

Показатељ 44: Обим и величина миграција становништва *

Алфа- нумерички код**	Назив статистичке територијалне јединице**	2020.		2021.	
		Досељени	Одсељени	Досељени	Одсељени
RS121	Западнобачка област	2090	2490	2121	2314
RS122	Јужнобанатска област	3709	3820	4001	3949
RS123	Јужнобачка област	12131	10381	14445	12705
RS124	Севернобанатска област	1718	1931	1885	2009
RS125	Севернобачка област	2373	2306	2613	1087
RS126	Средњобанатска област	2142	2652	2428	2791
RS127	Сремска област	4566	4630	5095	595
RS12	АП Војводина	28729	28210	32588	31095

*Извор података: Републички завод за статистику

**НСТЈ-Номенклатура статистичких територијалних јединица

Алфа- нумерички код**	Назив статистичке територијалне јединице**	2022.		2023.	
		Досељени	Одсељени	Досељени	Одсељени
RS121	Западнобачка област	2402	2707	2321	2483
RS122	Јужнобанатска област	4514	4485	4373	4312
RS123	Јужнобачка област	15953	13837	14893	13607
RS124	Севернобанатска област	1981	2153	1990	2114
RS125	Севернобачка област	2845	2710	2597	2601
RS126	Средњобанатска област	2658	3022	2622	2784
RS127	Сремска област	5650	5028	5657	5224
RS12	АП Војводина	36003	33942	34453	33125

*Извор података: Републички завод за статистику

**НСТЈ-Номенклатура статистичких територијалних јединица



Лица која су се преселила, према подручју досељења/одсељења, 2023.

Алфа-нумерички код/ Матични број ЈЛС**	Назив статистичке територијалне јединице**	Досељени			Одсељени			Пресељења међу насељима исте општине/града
		укупно	из друге области	из општина/ градава исте области	укупно	у другу област	у општине/ градове исте области	
RS12	Регион Војводине	34453	15005	6904	33125	13677	6904	12544
RS121	Западнобачка област	2321	1197	332	2483	1359	332	792
80381	Сомбор-град	985	461	123	1013	489	123	401
80047	Апатин	325	150	73	374	190	82	102
80233	Кула	510	304	51	562	357	50	155
80306	Оџаци	501	282	85	534	323	77	134
RS122	Јужнобанатска област	4373	2041	907	4312	1980	907	1425
80314	Панчево-град	1980	998	290	1824	880	252	692
80039	Алибунар	301	127	103	312	110	131	71
80098	Бела Црква	315	114	78	306	108	75	123
80128	Вршац-град	696	267	159	725	293	162	270
80217	Ковачица	295	157	67	284	149	64	71
80225	Ковин	445	211	112	477	237	118	122
80292	Опово	168	102	48	163	110	35	18
80349	Пландиште	173	65	50	221	93	70	58
RS123	Јужнобачка област	14893	5638	3700	13607	4352	3700	5555
89010	Град Нови Сад	10715	4475	1611	9235	3054	1552	4629
80055	Бач	152	52	64	184	67	81	36
80063	Бачка Паланка	784	199	319	850	225	359	266
80080	Бачки Петровац	179	45	95	166	31	96	39
80101	Беочин	415	84	260	353	77	205	71



ИНФОРМАЦИОНИ СИСТЕМ О ПРОСТОРУ АУТОНОМНЕ ПОКРАЈИНЕ ВОЈВОДИНЕ
- ИЗВЕШТАЈ ЗА 2024. ГОДИНУ

Алфа-нумерички код/ Матични број ЈЛС**	Назив статистичке територијалне јединице**	Досељени			Одсељени			Пресељења међу насељима исте општине/града
		укупно	из друге области	из општина/ градава исте области	укупно	у другу област	у општине/ градове исте области	
80110	Бечеј	534	216	194	453	185	144	124
80462	Врбас	484	156	195	653	237	283	133
80136	Жабалъ	352	72	204	451	116	259	76
80390	Србобран	299	79	175	294	109	140	45
80411	Сремски Карловци	194	63	131	209	60	149	-
80446	Темерин	490	118	277	461	111	255	95
80454	Тител	295	79	175	298	80	177	41
RS124	Северно-банатска област	1990	826	421	2114	950	421	743
80209	Киkinда-град	706	354	40	856	496	48	312
80012	Ада	259	93	58	229	65	56	108
80195	Кањижа	333	123	75	323	121	67	135
80276	Нови Кнежевац	222	92	71	227	109	59	59
80365	Сента	248	80	102	231	84	81	66
80489	Чока	222	84	75	248	75	110	63
RS125	Севернобачка област	2597	1167	241	2601	1171	241	1189
80438	Суботица-град	1897	869	105	1840	838	79	923
80071	Бачка Топола	463	169	92	527	222	103	202
80241	Мали Иђош	237	129	44	234	111	59	64
RS126	Средњобанатска област	2622	1245	479	2784	1407	479	898
80152	Зрењанин-град	1729	771	216	1785	853	190	742
80144	Житиште	263	112	111	297	145	112	40
80250	Нова Црња	187	108	48	181	102	48	31



ИНФОРМАЦИОНИ СИСТЕМ О ПРОСТОРУ АУТОНОМНЕ ПОКРАЈИНЕ ВОЈВОДИНЕ
- ИЗВЕШТАЈ ЗА 2024. ГОДИНУ

Алфа-нумерички код/ Матични број ЈЛС**	Назив статистичке територијалне јединице**	Досељени			Одсељени			Пресељења међу насељима исте општине/града
		укупно	из друге области	из општина/ градава исте области	укупно	у другу област	у општине/ градове исте области	
80268	Нови Бечеј	251	163	52	292	208	48	36
80373	Сечањ	192	91	52	229	99	81	49
RS127	Сремска област	5657	2891	824	5224	2458	824	1942
80403	Сремска Митровица-град	1250	488	154	1290	553	129	608
80179	Инђија	849	476	117	796	400	140	256
80187	Ириг	188	136	33	217	122	76	19
80322	Пећинци	367	214	57	400	191	113	96
80357	Рума	966	458	226	820	386	152	282
80420	Стара Пазова	1501	953	166	1056	553	121	382
80497	Шид	536	166	71	645	253	93	299

*Извор: РЗС, 2024. година

*Извор: САОПШТЕЊЕ СН60 Унутрашње миграције, 2023., РЗС, 10.07.2024. година

Попис становништва, домаћинства и станова 2022,

**НСТЈ-Номенклатура статистичких територијалних јединица



Коришћење земљишта (пољопривредне, шумске, изграђене, водене површине)

Основни циљ	УРЕЂЕЊЕ И ОДРЖИВО КОРИШЋЕЊЕ ПРИРОДЕ, ПРЕДЕЛА, КУЛТУРНОГ НАСЛЕЂА И ЖИВОТНЕ СРЕДИНЕ, УЗ ЗАШТИТУ ОД НЕПОГОДА И ТЕХНОЛОШКИХ УДЕСА
Оперативни циљ	Очување природних ресурса
Редни број из Програма имплементације РПП АПВ 2017-2021. године	Показатељ 45
Редни број из Програма имплементације ППРС 2011-2015. године	Показатељ 63
Показатељ	Коришћење земљишта (пољопривредне, шумске, изграђене, водене површине) (CORINE) - приказ по областима

Анализа промена начина коришћења земљишта у периоду 2012.-2018. године, на основу CORINE Land Cover - CLC базе података, указује на то да се највеће промене у коришћењу земљишта на подручју АП Војводине уочавају у оквиру категорије шума и полуприродних екосистема. Ове промене се претежно односе на повећање површина под шумама и жбуновитом вегетацијом.

Најизраженије промена начина коришћења земљишта у периоду 2012-2018. године, на основу CORINE Land Cover - CLC базе података на подручју АП Војводине	Површина промене (ha)
311-324 Широколисне шуме - Прелазни шумовито/жбунасти предео	7299,55
324-311 Прелазни шумовито/жбунасти предео - Широколисне шуме	5407,61
211-222 Оранице које се не наводњавају - Воћњаци	1328,11
231-211 Пашњаци - Оранице које се не наводњавају	1163,20
222-211 Воћњаци - Оранице које се не наводњавају	663,95
211-121 Оранице које се не наводњавају - Индустијске или комерцијалне јединице	388,95
221-211 Виногради - Оранице које се не наводњавају	369,58
231-324 Пашњаци - Прелазни шумовито/жбунасти предео	291,53



CLC – класификација (CORINE LAND COVER)

КОД	НАЗИВ
1	Вештачке површине
1.1	Урбани оквир
1.1.1	Континуирани урбани оквир
1.1.2	Дисконтинуирани урбани оквир
1.2	Индустријске, комерцијалне и транспортне јединице
1.2.1	Индустријске или комерцијалне јединице
1.2.2	Путне или железничке мреже са пратећом околином
1.2.3	Лучке области
1.2.4	Аеродроми
1.3	Рудници, депоније и градилишта
1.3.1	Рудници
1.3.2	Депоније
1.3.3	Градилишта
1.4	Вештачка вегетацијом покривена не-пољопривредна подручја
1.4.1	Зелена урбана подручја
1.4.2	Спортско-рекреациони објекти
2	Пољопривредне површине
2.1	Оранице
2.1.1	Оранице које се не наводњавају
2.1.2	Стално наводњавани терени
2.1.3	Пиринчана поља
2.2	Стални (вишегодишњи) усеви
2.2.1	Виногради
2.2.2	Воћњаци
2.2.3	Маслињаци
2.3	Пашњаци
2.3.1	Пашњаци
2.4	Хетерогене пољопривредне површине
2.4.1	Једногодишњи усеви везани за сталне усеве
2.4.2	Сложени обрасци обраде
2.4.3	Предео који се у принципу користи за пољопривреду, са значајним површинама под природном вегетацијом
2.4.4	Пољопривредно - шумске површине
3	Шуме и полуприродне површине
3.1	Шуме
3.1.1	Широколисне шуме
3.1.2	Четинарске шуме
3.1.3	Мешовите шуме
3.2	Жбунасте и/или зељасте биљне заједнице
3.2.1	Природни травнати предели
3.2.2	Пустопољине и вриштине
3.2.3	Склерофина вегетација
3.2.4	Прелазни шумовито/жбунасти предео
3.3	Отворен простор са мало или ни мало вегетације
3.3.1	Плаже, дине, пескови
3.3.2	Гола стена
3.3.3	Подручја са разређеном вегетацијом
3.3.4	Пожаришта
3.3.5	Ледници и снежаници
4	Влажна подручја
4.1	Копнена влажна подручја
4.1.1	Копнене мочваре
4.1.2	Тресаве
4.2	Влажна подручја уз морске обале
4.2.1	Слане мочваре
4.2.2	Солане
4.2.3	Међуплимске заравни
5	Водени басени
5.1	Копнене воде
5.1.1	Водени токови
5.1.2	Водени басени
5.2	Морске воде
5.2.1	Обалске лагуне
5.2.2	Естуари
5.2.3	Море и океан



Показатељ 45: Коришћење земљишта (пољопривредне, шумске, изграђене, водене површине) (CORINE LAND COVER)*

Алфа-нумерички код**	Назив статистичке територијалне јединице**	Вештачке површине	Пољопривредне површине	Шуме и полуприродне површине	Влажна подручја	Водени басени
PC121	Западнобачка област	4,89	82,55	9,30	1,05	2,21
PC122	Јужнобанатска област	4,51	77,62	14,02	1,84	2,01
PC123	Јужнобачка област	6,78	80,76	8,68	0,76	3,01
PC124	Севернобанатска област	5,07	84,56	7,53	1,23	1,62
PC125	Севернобачка област	6,17	89,61	3,10	0,26	0,87
PC126	Средњебанатска област	4,76	81,16	8,98	2,33	2,77
PC127	Сремска област	5,47	73,58	18,64	0,36	1,94
PC12	АП Војводина	5,37	80,39	10,87	1,19	2,19

*Извор података CORINE LAND COVER 2018., верзија 20, 2020.

**НСТЈ-Номенклатура статистичких територијалних јединица



Удео пољопривредних површина под органском/контролисаном производњом

Основни циљ	УРЕЂЕЊЕ И ОДРЖИВО КОРИШЋЕЊЕ ПРИРОДЕ, ПРЕДЕЛА, КУЛТУРНОГ НАСЛЕЂА И ЖИВОТНЕ СРЕДИНЕ, УЗ ЗАШТИТУ ОД НЕПОГОДА И ТЕХНОЛОШКИХ УДЕСА
Оперативни циљ	Очување природних ресурса
	Показатељ 46
Редни број из Програма имплементације ППРС 2011-2015. године	Показатељ 64
Показатељ	Удео пољопривредних површина под органском/контролисаном производњом - приказ по областима

Показатељ 46: Удео пољопривредних површина под органском/контролисаном производњом

Површине под органском пољопривредном производњом, 2023. године

Алфа- нумерички код/ Матични број ЈЛС**	Назив статистичке територијалне јединице**	Обрадива површина (ha)	Ливаде/пашњаци (ha)	Укупно (ha)
RS12	Регион Војводине	8241,4859	944,1528	9185,6387
80381	Сомбор-град	80,3946	0,0000	80,3946
80047	Апатин	0,0000	0,0000	0,0000
80233	Кула	16,8035	0,0000	16,8035
80306	Оџаци	11,4900	0,0000	11,4900
RS121	Западнобачка област	108,6881	0,0000	108,6881
80314	Панчево-град	34,7271	0,0000	34,7271
80039	Алибунар	64,4102	5,6871	70,0973
80098	Бела Црква	1.969,3585	47,9207	2.017,2792
80128	Вршац-град	61,7732	55,7937	117,5669
80217	Ковачица	26,5870	0,0000	26,5870
80225	Ковин	30,7043	0,0000	30,7043
80292	Опово	0,2898	0,0000	0,2898
80349	Пландиште	44,1038	0,0000	44,1038
RS122	Јужнобанатска област	2.197,2268	109,4015	2.306,6283
89010	Град Нови Сад	42,0188	4,3068	46,3256
80055	Бач	4,4975	0,0000	4,4975
80063	Бачка Паланка	31,5447	0,0000	31,5447
80080	Бачки Петровац	0,1763	0,0000	0,1763
80101	Беочин	126,0954	7,1671	133,2625
80110	Бечеј	16,4324	0,0000	16,4324
80462	Врбас	1,4176	0,0000	1,4176
80136	Жабалъ	1.868,0291	99,5368	1.967,5659
80390	Србобран	0,0000	0,0000	0,0000



Алфа- нумерички код/ Матични број ЈЛС**	Назив статистичке територијалне јединице**	Обрадива површина (ha)	Ливаде/пашњаци (ha)	Укупно (ha)
80411	Сремски Карловци	6,8068	0,0000	6,8068
80446	Темерин	7,4374	0,0000	7,4374
80454	Тител	175,2300	8,0900	183,3200
RS123	Јужнобачка област	2.572,0002	246,9052	2.818,9054
80209	Кикинда-град	9,2331	3,4240	12,6571
80012	Ада	0,0000	0,0000	0,0000
80195	Кањижа	152,4976	96,7223	249,2199
80276	Нови Кнежевац	1.139,7120	68,5100	1.208,2220
80365	Сента	2,3964	0,0000	2,3964
80489	Чока	330,7400	54,0200	384,7600
RS124	Севернобанатска област	1.634,5791	222,6763	1.857,2554
80438	Суботица-град	302,6669	127,8045	430,4714
80071	Бачка Топола	110,0404	3,1275	113,1679
80241	Мали Иђош	56,2976	0,0000	56,2976
RS125	Севернобачка област	469,0049	130,9320	599,9369
80152	Зрењанин-град	1.065,3647	139,7200	1.205,0847
80144	Житиште	10,0471	0,0000	10,0471
80250	Нова Црња	0,0000	0,0000	0,0000
80268	Нови Бечеј	254,0171	28,4000	282,4171
80373	Сечањ	0,0000	0,0000	0,0000
RS126	Средњобанатска област	1.329,4289	168,1200	1.497,5489
80403	Сремска Митровица-град	38,2218	9,3883	47,6101
80187	Инђија	35,3224	184,5340	219,8564
80179	Ириг	34,5120	0,0000	34,5120
80322	Пећинци	12,3877	0,0000	12,3877
80357	Рума	19,2732	0,0000	19,2732
80420	Стара Пазова	0,0000	0,0000	0,0000
80497	Шид	48,4279	0,0000	48,4279
RS127	Сремска област	188,1450	193,9223	382,0673

*Подаци преузети од Министарство пољопривреде, шумарства и водопривреде;

Сектор за пољопривредну политику; Одсек за означавање хране, шеме квалитета и органску производњу,
2024. године

**НСТЈ-Номенклатура статистичких територијалних јединица

***Попис пољопривреде 2012, РС 2013. године



Квалитет вода водотока

Основни циљ	УРЕЂЕЊЕ И ОДРЖИВО КОРИШЋЕЊЕ ПРИРОДЕ, ПРЕДЕЛА, КУЛТУРНОГ НАСЛЕЂА И ЖИВОТНЕ СРЕДИНЕ, УЗ ЗАШТИТУ ОД НЕПОГОДА И ТЕХНОЛОШКИХ УДЕСА
Оперативни циљ	Очување природних ресурса
Редни број из Програма имплементације РПП АПВ 2017-2021. године	Показатељ 47
Редни број из Програма имплементације ППРС 2011-2015. године	Показатељ 65
Показатељ	Квалитет вода водотока - Индикатор квалитета површинских вода методом Serbian Water Quality Index (SWQI)






Показатељ 47: Квалитет вода водотока -Средња вредност SWQI у водотоцима АПВ (Агенција за заштиту животне средине)

Станица	Водоток	Водно подручје	SWQI (2023.)	
			Нумерички индикатор	Описни индикатор
Бездан	Дунав	Дунав	84	Веома добар
Богојево	Дунав	Дунав	84	Веома добар
Бачка Паланка	Дунав	Дунав	83	Веома добар
Нови Сад	Дунав	Дунав	83	Веома добар
Банатска Паланка	Дунав	Дунав	83	Веома добар
Јаша Томић	Тамиш	Дунав	85	Веома добар
Панчево	Тамиш	Дунав		
Марковићево	Брзава	Дунав	84	Веома добар
Ватин	Моравица (Канал ДТД)	Дунав	74	добар
Добричево	Караш	Дунав	84	Веома добар
Кајтасово (горња вода)	Канали ДТД	Дунав	83	Веома добар
Кусић	Нера	Дунав	89	Веома добар
Врбица	Златица	Дунав	77	добар
Нови Бечеј	Тиса	Дунав	84	Веома добар
Тител	Тиса	Дунав	83	Добар
Хетин	Стари Бегеј	Дунав	61	лош
Српски Итебеј (горња вода)	Пловни Бегеј	Дунав	81	добар
Јамена	Сава	Дунав	85	Веома добар
Батровци	Босут	Сава	68	лош
Бачки Брег (Бајски Канал)	Бајски Канал	Дунав	86	Веома добар
Бачки Брег (Плазовић)	Плазовић	Дунав	84	Веома добар
Дорослово	Канали ДТД	Дунав		
Сомбор	Канали ДТД	Дунав		
Бач	Канали ДТД	Дунав	72	добар



Станица	Водоток	Водно подручје	SWQI (2023.)	
			Нумерички индикатор	Описни индикатор
Врбас_2(ДВ)	Канали ДТД	Дунав		
Бачко Градиште	Канали ДТД	Дунав	70	добар
Нови Сад 1	Канали ДТД	Дунав	74	Добар
Меленци	Канали ДТД	Дунав		
Старчево	Надела	Дунав		
Мартонош	Тиса	Дунав	84	Веома добар
Суботица	Кереш	Дунав		
Бачко Петрово Село	Чик	Дунав		
Ново Милошево	Кикиндски Канал	Дунав	56	лош
Србобран	Криваја	Дунав		
Моровић	Студва	Сава		
Пригревица	Канали ДТД	Дунав		
Риђица	Плазовић	Дунав		
Босут	Босут	Сава		
Јарак	Кудош	Сава		
Вишњићево	Шидина (Шаркудин)	Сава		

Извор: Агенција за заштиту животне средине

Serbian Water Quality Index	Нумерички индикатор	Описни индикатор	Боја
	100 - 90	Одличан	
84 - 89	Веома добар		
72 - 83	Добар		
39 - 71	Лош		
0 - 38	Веома лош		
Нема података*			

*није било мерења или је недовољан број параметара за израчунавање SWQI



Квалитет подземне воде

Основни циљ	УРЕЂЕЊЕ И ОДРЖИВО КОРИШЋЕЊЕ ПРИРОДЕ, ПРЕДЕЛА, КУЛТУРНОГ НАСЛЕЂА И ЖИВОТНЕ СРЕДИНЕ, УЗ ЗАШТИТУ ОД НЕПОГОДА И ТЕХНОЛОШКИХ УДЕСА
Оперативни циљ	Очување природних ресурса
Редни број из Програма имплементације РПП АПВ 2017-2021. године	Показатељ 48
Редни број из Програма имплементације ППРС 2011-2015. године	Показатељ 66
Показатељ	Квалитет подземне воде

Показатељ 48: Квалитет подземне воде

Квалитет подземне воде приказан је према вредностима параметара: амонијум јона, нитрата, хлорида и нитрита.

Нитрати представљају хемијске индикаторе коришћења азотних ђубрива и отпада који настаје на фармама или је индустријског порекла, амонијум јони и хлориди су директни индикатори фекалног хуманог загађења и загађења од стајског ђубрива. Нитрити се природно појављују као део азотног циклуса, а када се нађу у води указују на свеже фекално загађење.



Квалитет подземне воде (Агенција за заштиту животне средине)

Назив пијезометра	Шифра пијезометра	Шифра водног тела подземних вода	Година узорковања*	Амонијум јони (NH ₄ -N)	Нитрити (NO ₂ -N)	Нитрати (NO ₃ -N)	Хлориди (Cl ⁻)
				mg/l	mg/l	mg/l	mg/l
Сомбор (S-1/D)	18NP0011/D	TIS_GW_SI_1	2023	1.31	0.003	0.03	23.4
Алекса Шантић-парк (AŠ-1/D)	18NP0021/D	TIS_GW_SI_2	2023	0.06	0.002	0.1	32.9
Суботица-Мишићево (M-1)	18NP0031	TIS_GW_SI_2	2023	0.6	0.009	0.04	27.4
Његошево (NJ-1/D)	18NP0041/D	TIS_GW_SI_2	2023	0.03	0.001	2.65	49.8
Надаљ (NA-1/D)	18NP0061/D	TIS_GW_SI_5	2023	0.6	0.002	0.17	45.4
Врбас-фарма (VR-1/D)	18NP0071/D	TIS_GW_SI_3	2023	0.37	0.004	0.03	13.3
Кањижа (ТКА-1/D)	18NP0381/D	TIS_GW_SI_3	2023	0.89	0.006	0.01	2.5
Банатско Аранђелово (BA-1/D)	19NP0101/D	TIS_GW_SI_3	2023	1.93	0.014	0.02	269.7
Бач (B-1)	18NP0081	TIS_GW_SI_5	2023	0.9	0.009	0.04	72.5
Нови Сад-ГМС (RŠ-1/1)	18NP0091/1	TIS_GW_SI_5	2023	0.27	0.007	8.09	117.9
Кикинда-Кинђа (K-1/D)	19NP0111/D	TIS_GW_SI_4	2023	1.23	0.009	0.1	11.5



ИНФОРМАЦИОНИ СИСТЕМ О ПРОСТОРУ АУТОНОМНЕ ПОКРАЈИНЕ ВОЈВОДИНЕ
- ИЗВЕШТАЈ ЗА 2024. ГОДИНУ

Назив пијезометра	Шифра пијезометра	Шифра водног тела подземних вода	Година узорковања*	Амонијум јони (NH ₄ -N)	Нитрити (NO ₂ -N)	Нитрати (NO ₃ -N)	Хлориди (Cl ⁻)
				mg/l	mg/l	mg/l	mg/l
Зрењанин-ГМС (ZR-1/D)	19NP0141/D	TIS_GW_SI_6	2023	0.1	0.003	0.38	31.8
Банатски Карловац-ГМС (BK-1/D)	19NP0171/D	D_GW_SI_1	2023	0.09	0.013	0.31	11
Дебељача-ПИК (DB-1/D)	19NP0161/D	D_GW_SI_2	2023	0.08	0.007	0.18	41.6
Ковин-пољопривредна школа (KO-1/D)	19NP0181/D	D_GW_SI_2	2023	0.3	0.004	0.02	2.5
Падеј (TP-1/D)	19NP0391/D	TIS_GW_SI_4	2023				
Бурза (TB-1)	19NP0401	TIS_GW_SI_4	2023	1.35	0.006	0.12	33.4
Кусић (KU-1)	19NP372	D_GW_S_1	2023	0.02	0.001	3.39	14.4
Никинци (NI-1/D)	20NP0221/D	SA_GW_I_7	2023	0.72	0.01	0.8	25.3
Лаћарак-ГМС (L-1/D)	20NP0231/D	SA_GW_I_6	2023	0.06	0.012	0.2	8.3
Шид-ант.радио (Š-1/D)	20NP0241/D	SA_GW_I_6	2023	0.05	0.01	7.5	38
Сечањ (TL-1)	19NP045L1	D_GW_SI_1	2023	4.5	0.019	0.07	113.3

Извор: Агенција за заштиту животне средине

Зелене вредности су половина вредности квантификације



Губици воде у мрежи

Основни циљ	УРЕЂЕЊЕ И ОДРЖИВО КОРИШЋЕЊЕ ПРИРОДЕ, ПРЕДЕЛА, КУЛТУРНОГ НАСЛЕЂА И ЖИВОТНЕ СРЕДИНЕ, УЗ ЗАШТИТУ ОД НЕПОГОДА И ТЕХНОЛОШКИХ УДЕСА
Оперативни циљ	Очување природних ресурса
Редни број из Програма имплементације РПП АПВ 2017-2021. године	Показатељ 49
Редни број из Програма имплементације ППРС 2011-2015. године	Показатељ 68
Показатељ	Губици воде у мрежи (%) -приказ по општинама/градовима

Показатељ 49: Губици воде у мрежи (%)*

Алфа-нумерички код**	Назив статистичке територијалне јединице**	Губици воде 2023. (хиљ. м ³)	Губици воде 2022. (хиљ. м ³)
RS121	Западнобачка област	1684	2195
RS122	Јужнобанатска област	7644	7124
RS123	Јужнобачка област	16690	16908
RS124	Севернобанатска област	1549	1923
RS125	Севернобачка област	1204	2333
RS126	Средњебанатска област	2710	2333
RS127	Сремска област	11515	11179
RS12	АП Војводина	42996	42455

*Подаци преузети из „ОПШТИНЕ И РЕГИОНИ У РЕПУБЛИЦИ СРБИЈИ 2024“, РЗС, 2024, „ОПШТИНЕ И РЕГИОНИ У РЕПУБЛИЦИ СРБИЈИ 2023“, РЗС, 2023.

**НСТЈ-Номенклатура статистичких територијалних јединица



Губици воде у мрежи (%)*

Алфа- нумерички код/ Матични број ЈЛС**	Назив статистичке територијалне јединице**	Укупне захваћене воде, 2023. (хиљ. м ³)	Испоручене воде за пиће, 2023. (хиљ.м ³)	Губици воде 2023. (хиљ. м ³)	Губици воде 2022. (хиљ. м ³)
РС12	Регион Војводине	152951	109955	42996	42455
РС121	Западнобачка област	9542	7858	1684	2195
80381	Сомбор-град	5135	3877	1258	1607
80047	Апатин	1241	1071	170	186
80233	Кула	1980	1744	236	110
80306	Оџаци	1186	1166	20	292
РС122	Јужнобанатска област	27584	19940	7644	7124
80314	Панчево-град	12849	10603	2246	2327
80039	Алибунар	1895	1088	807	768
80098	Бела Црква ²⁾	13	781	-768	-1002
80128	Вршац-град ³⁾	7820	3846	3974	4110
80217	Ковачица	1426	1088	338	289
80225	Ковин	2359	1494	865	350
80292	Опово	527	527	0	0
80349	Пландиште	695	514	181	283
РС123	Јужнобачка област	54864	38174	16690	16908
89010	Град Нови Сад ⁵⁾	36058	24810	11248	11287
80055	Бач	483	483	0	0
80063	Бачка Паланка	4086	2709	1377	1340
80080	Бачки Петровац	990	534	456	353
80101	Беочин	1732	1488	244	717
80110	Бечеј	3656	1424	2232	2213
80462	Врбас	2774	2487	287	383
80136	Жабалъ	1687	1320	367	229
80390	Србобран	781	655	126	53
80446	Темерин	1690	1533	157	162
80454	Тител	927	731	196	171
РС124	Севернобанатска област	7987	6438	1549	1923
80209	Кикинда-град	3575	3016	559	792
80012	Ада	829	694	135	182
80195	Кањижа	1226	1061	165	195
80276	Нови Кнежевац	643	459	184	187



Алфа- нумерички код/ Матични број ЈЛС**	Назив статистичке територијалне јединице**	Укупне захваћене воде, 2023. (хиљ. м ³)	Испоручене воде за пиће, 2023. (хиљ.м ³)	Губици воде 2023. (хиљ. м ³)	Губици воде 2022. (хиљ. м ³)
80365	Сента	1099	793	306	346
80489	Чока	615	416	199	221
РС125	Севернобачка област	10791	9587	1204	792
80438	Суботица-град	8818	8018	800	487
80071	Бачка Топола	1618	1259	359	255
80241	Мали Иђош	355	310	45	50
РС126	Средњобанатска област	12445	9735	2710	2333
80152	Зрењанин-град	8309	6547	1762	1925
80144	Житиште	790	745	45	40
80250	Нова Црња	934	832	102	103
80268	Нови Бечеј	1889	1143	746	175
80373	Сечањ	523	468	55	90
РС127	Сремска област	29738	18223	11515	11179
80403	Сремска Митровица-град ³⁾	14356	4714	9642	10095
80179	Инђија	3807	2736	1071	1356
80322	Пећинци	2383	1843	540	311
80357	Рума ²⁾⁴⁾	1527	3462	-1935	-2526
80420	Стара Пазова ³⁾	5044	3972	1072	1063
80497	Шид	2621	1496	1125	880

*Подаци преузети из „ОПШТИНЕ И РЕГИОНИ У РЕПУБЛИЦИ СРБИЈИ 2024“, РЗС, 2024., „ОПШТИНЕ И РЕГИОНИ У РЕПУБЛИЦИ СРБИЈИ 2023“, РЗС, 2023.

**НСТЈ-Номенклатура статистичких територијалних јединица

... не располаже се податком

2) Општине које се снабдевају водом из водозахвата са друге општине, потпуно или делимично.

3) Општине које део захваћене воде уступају другим општинама.

4) Дати подаци су сумарна вредност општина Рума и Ириг.

5) Дати подаци су сумарна вредност следећих општина: Нови Сад, Сремски Карловци и Петроварадин.



Потрошња земљишта за саобраћајну инфраструктуру

Основни циљ	УРЕЂЕЊЕ И ОДРЖИВО КОРИШЋЕЊЕ ПРИРОДЕ, ПРЕДЕЛА, КУЛТУРНОГ НАСЛЕЂА И ЖИВОТНЕ СРЕДИНЕ, УЗ ЗАШТИТУ ОД НЕПОГОДА И ТЕХНОЛОШКИХ УДЕСА
Оперативни циљ	Рационално заузимање земљишта
Редни број из Програма имплементације РПП АПВ 2017-2021. године	Показатељ 50
Редни број из Програма имплементације ППРС 2011-2015. године	Показатељ 71
Показатељ	Потрошња земљишта за саобраћајну инфраструктуру - приказ по општинама/градовима и областима

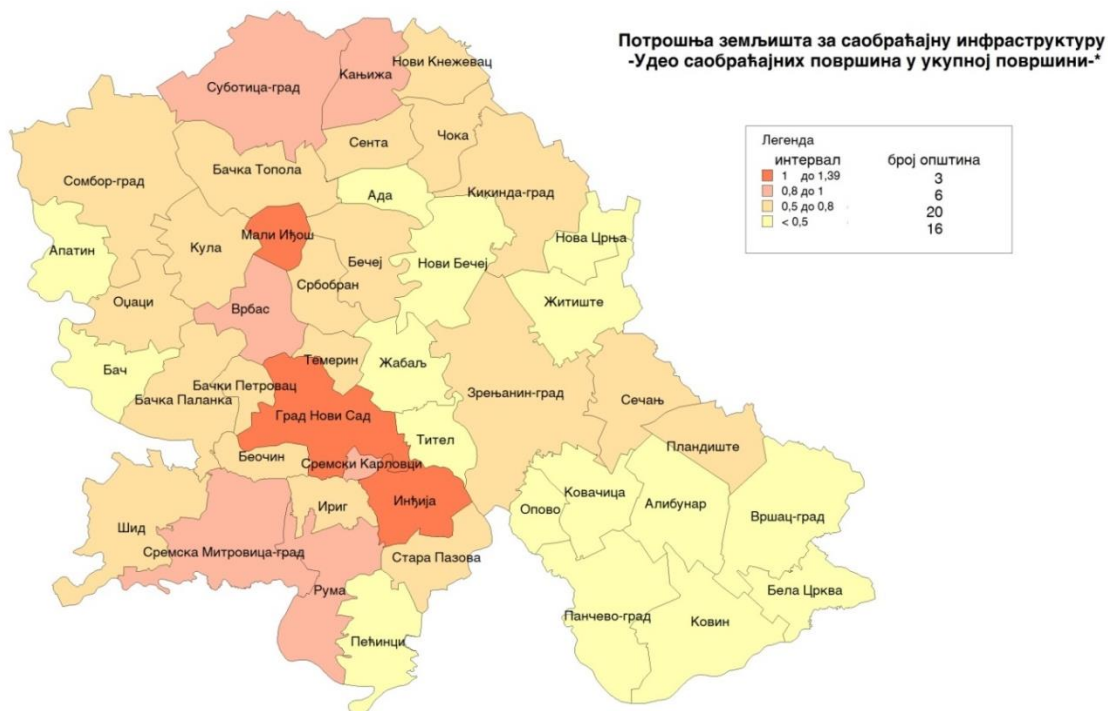
Показатељ 50: Потрошња земљишта за саобраћајну инфраструктуру*

Алфа-нумерички код**	Назив статистичке територијалне јединице**	Саобраћајне површине (ha)	Удео саобраћајних површина у укупној површини
RS121	Западнобачка област	1434,96	0,58
RS122	Јужнобанатска област	1622,00	0,38
RS123	Јужнобачка област	2857,99	0,71
RS124	Севернобанатска област	1389,89	0,60
RS125	Севернобачка област	1571,84	0,88
RS126	Средњебанатска област	1727,96	0,53
RS127	Сремска област	2811,35	0,80
RS12	АП Војводина	13416	0,62

*Подаци преузети из „ОПШТИНЕ И РЕГИОНИ У РЕПУБЛИЦИ СРБИЈИ 2023“, РЗС, 2023
РЕГИОНАЛНИ ПРОСТОРНИ ПЛАН АП ВОЈВОДИНЕ, 2011

**НСТЈ-Номенклатура статистичких територијалних јединица

приказ по општинама/градовима



приказ по областима



Урбани раст – ширење урбаног подручја

Основни циљ	УРЕЂЕЊЕ И ОДРЖИВО КОРИШЋЕЊЕ ПРИРОДЕ, ПРЕДЕЛА, КУЛТУРНОГ НАСЛЕЂА И ЖИВОТНЕ СРЕДИНЕ, УЗ ЗАШТИТУ ОД НЕПОГОДА И ТЕХНОЛОШКИХ УДЕСА
Оперативни циљ	Рационално заузимање земљишта
Редни број из Програма имплементације РПП АПВ 2017-2021. године	Показатељ 51
Редни број из Програма имплементације ППРС 2011-2015. године	Показатељ 72
Показатељ	Урбани раст - ширење урбаног подручја-приказ по општинама/градовима и областима

Показатељ 51: Урбани раст - ширење урбаног подручја*

Алфа-нумерички код**	Назив статистичке територијалне јединице**	Планирана површина грађ. реона стање 2023. – ППО (ha)	Планирана површина грађ. реона стање 2010. – ППО (ha)	Индекс раста пада (стање 2010. је 100 %)
RS121	Западнобачка област	17902,73	17047	102,77
RS122	Јужнобанатска област	30897,91	29415	108,68
RS123	Јужнобачка област	41240,10	39733	103,77
RS124	Севернобанатска област	15627,77	15552	102,20
RS125	Севернобачка област	18359,01	14329	128,12
RS126	Средњебанатска област	19541,85	18258	107,03
RS127	Сремска Област***	30743,54	26407	116,99
RS12	АП Војводина	174312,91	160741	108,44

*Подаци преузети из Регистра донетих просторних и урбанистичких планова у АП Војводини, 2010, 2023. године

**НСТЈ-Номенклатура статистичких територијалних јединица

***Планирана површина грађевинског реона у ППО Пећинци из 2013. године није исказана, тако да је у израчунавању коришћена површина из ППО из 2007. године.



Алфа- нумерички код**	Назив статистичке територијалне јединице**	Планирана површина грађ. реона стање 2023. – ППО (ha)	Планирана површина грађ. реона стање 2010. – ППО (ha)	Индекс раста пада (стање 2010. је 100 %)
80047	Апатин	2295,67	2296	99,99
80233	Кула	4039,46	4029	100,26
80306	Оџаци	2925,55	2926	99,98
80381	Сомбор-град	8642,05	7796	110,85
РС121	Западнобачка област	17902,73	17047	102,77
80039	Алибунар	3709,63	2571	144,29
80098	Бела Црква	1652,00	1652	100,00
80128	Вршац-град	4132,39	4235,9	97,56
80217	Ковачица	2616,62	2618	99,95
80225	Ковин	3823,78	3976	96,17
80292	Опово	1031,29	1038	99,35
80314	Панчево-град	11283,66	11325	99,63
80349	Пландиште	2648,54	1999	132,49
РС122	Јужнобанатска област	30897,91	29415	108,68
80055	Бач	1655,61	1564	105,86
80063	Бачка Паланка	4710,04	4593	102,55
80080	Бачки Петровац	1615,79	1616	99,99
80101	Беочин	1631,00	1900	85,84
80110	Бечеј	3195,35	2853	112,00
80136	Жабалъ	2242,00	2174	103,13
89010	Град Нови Сад	17252,34	16750	103,00
80390	Србобран	1249,46	1262	99,00
80411	Сремски Карловци	524,35	466	112,52
80446	Темерин	2011,11	2018	99,66
80454	Тител	1620,14	1591	101,83
80462	Врбас	3532,91	2946	119,92
РС123	Јужнобачка област	41240,10	39733	103,77
80012	Ада	1937,62	1916	101,12
80195	Кањижа	3191,58	3200	99,74
80209	Кикинда-град	5212,60	5202	100,20
80276	Нови Кнежевац	1561,22	1301	120,00
80365	Сента	2447,77	2656	92,16
80489	Чока	1276,98	1277	100,00
РС124	Севернобанатска област	15627,77	15552	102,20
80071	Бачка Топола	4025,58	5031	80,02
80241	Мали Иђош	1405,62	1408	99,83
80438	Суботица-град	12927,81	7890	163,85
РС125	Севернобачка област	18359,01	14329	128,12



Алфа- нумерички код**	Назив статистичке територијалне јединице**	Планирана површина грађ. реона стање 2023. – ППО (ha)	Планирана површина грађ. реона стање 2010. – ППО (ha)	Индекс раста пада (стање 2010. је 100 %)
80144	Житиште	3110,72	3070	101,33
80152	Зрењанин-град	9766,76	9268	105,38
80250	Нова Црња	2296,26	1781	128,93
80268	Нови Бечеј	2324,88	2129	109,20
80373	Сечањ	2043,23	2010	101,65
РС126	Средњебанатска област	19541,85	18258	107,03
80179	Инђија	4269,52	3857	110,70
80187	Ириг	1467,60	1090	134,64
80322	Пећинци	3415,00	3415	100,00
80357	Рума	5201,76	4515	115,21
80403	Сремска Митровица-град	6734,00	4580	147,03
80420	Стара Пазова	6294,09	5421	116,11
80497	Шид	3361,57	3529	95,26
РС127	Сремска област***	30743,54	26407	116,99

*Подаци преузети из Регистра донетих просторних и урбанистичких планова у АП Војводини, 2010, 2023. године

**НСТЈ-Номенклатура статистичких територијалних јединица

***Планирана површина грађевинског реона у ППО Пећинци из 2013. године није исказана, тако да је у израчунавању коришћена површина из ППО из 2007. године.



Удео урбаног ткива

Основни циљ	УРЕЂЕЊЕ И ОДРЖИВО КОРИШЋЕЊЕ ПРИРОДЕ, ПРЕДЕЛА, КУЛТУРНОГ НАСЛЕЂА И ЖИВОТНЕ СРЕДИНЕ, УЗ ЗАШТИТУ ОД НЕПОГОДА И ТЕХНОЛОШКИХ УДЕСА
Оперативни циљ	Рационално заузимање земљишта
Редни број из Програма имплементације РПП АПВ 2017-2021. године	Показатељ 52
Редни број из Програма имплементације ППРС 2011-2015. године	Показатељ 73
Показатељ	Удео урбаног ткива - приказ по областима

Показатељ 52: Удео урбаног ткива*

Алфа-нумерички код**	Назив статистичке територијалне јединице**	Удео урбаног ткива (CORINE LAND COVER 2006, верзија 16)	Удео урбаног ткива (CORINE LAND COVER 2018, верзија 20)
RS121	Западнобачка област	4,32	4,39
RS122	Јужнобанатска област	3.89	3,86
RS123	Јужнобачка област	5.37	5,51
RS124	Севернобанатска област	4.27	4,30
RS125	Севернобачка област	5.09	5,26
RS126	Средњебанатска област	4.25	4,20
RS127	Сремска област	4.48	4,62
RS12	АП Војводина	4.50	4,57

*Извор података CORINE LAND COVER 2006., верзија 16, 2012., CORINE LAND COVER 2018., верзија 20, 2020.

**НСТЈ-Номенклатура статистичких територијалних јединица

CLC – класификација

КОД	НАЗИВ
1	Вештачке површине
1.1	Урбани оквир
1.1.1	Континуирани урбани оквир
1.1.2	Дисконтинуирани урбани оквир
1.2	Индустријске, комерцијалне и транспортне јединице
1.2.1	Индустријске или комерцијалне јединице
1.2.2	Путне или железничке мреже са пратећом околином
1.2.3	Лучке области
1.2.4	Аеродроми
1.3	Рудници, депоније и градилишта
1.3.1	Рудници
1.3.2	Депоније
1.3.3	Градилишта
1.4	Вештачка вегетацијом покривена не-пољопривредна подручја
1.4.1	Зелена урбана подручја
1.4.2	Спортско-рекреациони објекти
2	Пољопривредне површине
2.1	Оранице
2.1.1	Оранице које се не наводњавају
2.1.2	Стално наводњавани терени
2.1.3	Пиринчана поља
2.2	Стални (вишегодишњи) усеви
2.2.1	Виногради
2.2.2	Воћњаци
2.2.3	Маслињаци



КОД	НАЗИВ
2.3	Пашњаци
2.3.1	Пашњаци
2.4	Хетерогене пољопривредне површине
2.4.1	Једногодишњи усеви везани за сталне усеви
2.4.2	Сложени обрасци обраде
2.4.3	Предео који се у принципу користи за пољопривреду, са значајним површинама под природном вегетацијом
2.4.4	Пољопривредно - шумске површине
3	Шуме и полуприродне површине
3.1	Шуме
3.1.1	Широколисне шуме
3.1.2	Четинарске шуме
3.1.3	Мешовите шуме
3.2	Жбунасте и/или зељасте биљне заједнице
3.2.1	Природни травнати предели
3.2.2	Пустопољине и вриштине
3.2.3	Склерофина вегетација
3.2.4	Прелазни шумовито/жбунасти предео
3.3	Отворен простор са мало или ни мало вегетације
3.3.1	Плаже, дине, пескови
3.3.2	Гола стена
3.3.3	Подручја са разређеном вегетацијом
3.3.4	Пожаришта
3.3.5	Ледници и снежаници
4	Влажна подручја
4.1	Копнена влажна подручја
4.1.1	Копнене мочваре
4.1.2	Тресаве
4.2	Влажна подручја уз морске обале
4.2.1	Слане мочваре
4.2.2	Солане
4.2.3	Међуплимске заравни
5	Водени басени
5.1	Копнене воде
5.1.1	Водени токови
5.1.2	Водени басени
5.2	Морске воде
5.2.1	Обалске лагуне
5.2.2	Естуари
5.2.3	Море и океан

CLC- standard European nomenclature

LEVEL 1	LEVEL 2	LEVEL 3
1. ARTIFICIAL SURFACES	1.1. Urban fabric	1.1.1. Continuous urban fabric 1.1.2. Discontinuous urban fabric
	1.2. Industrial, commercial and transport units	1.2.1. Industrial or commercial units 1.2.2. Road and rail networks and associated land 1.2.3. Port areas 1.2.4. Airports
	1.3. Mine, dump and construction sites	1.3.1. Mineral extraction sites 1.3.2. Dump sites 1.3.3. Construction sites
	1.4. Artificial, non-agricultural vegetated areas	1.4.1. Green urban areas 1.4.2. Sport and leisure facilities
2. AGRICULTURAL AREAS	2.1. Arable land	2.1.1. Non-irrigated arable land 2.1.2. Permanently irrigated land 2.1.3. Rice fields
	2.2. Permanent crops	2.2.1. Vineyards 2.2.2. Fruit trees and berry plantations 2.2.3. Olive groves
	2.3. Pastures	2.3.1. Pastures
	2.4. Heterogeneous agricultural areas	2.4.1. Annual crops associated with permanent crops 2.4.2. Complex cultivation patterns 2.4.3. Land principally occupied by agriculture, with significant areas of natural vegetation 2.4.4. Agro-forestry areas
3. FOREST AND SEMI-NATURAL AREAS	3.1. Forests	3.1.1. Broad-leaved forest 3.1.2. Coniferous forest 3.1.3. Mixed forest
	3.2. Scrub and/or herbaceous associations	3.2.1. Natural grassland 3.2.2. Moors and heathland 3.2.3. Sclerophyllous vegetation 3.2.4. Transitional woodland-scrub
	3.3. Open spaces with little or no vegetation	3.3.1. Beaches, dunes, sands 3.3.2. Bare rocks 3.3.3. Sparsely vegetated areas 3.3.4. Burnt areas 3.3.5. Glaciers and perpetual snow
4. WETLANDS	4.1. Inland wetlands	4.1.1. Inland marshes 4.1.2. Peat bogs
	4.2. Marine wetlands	4.2.1. Salt marshes 4.2.2. Salines 4.2.3. Intertidal flats
5. WATER BODIES	5.1. Inland waters	5.1.1. Water courses 5.1.2. Water bodies
	5.2. Marine waters	5.2.1. Coastal lagoons 5.2.2. Estuaries 5.2.3. Sea and ocean



Интензитет саобраћаја према деоницама саобраћајне мреже

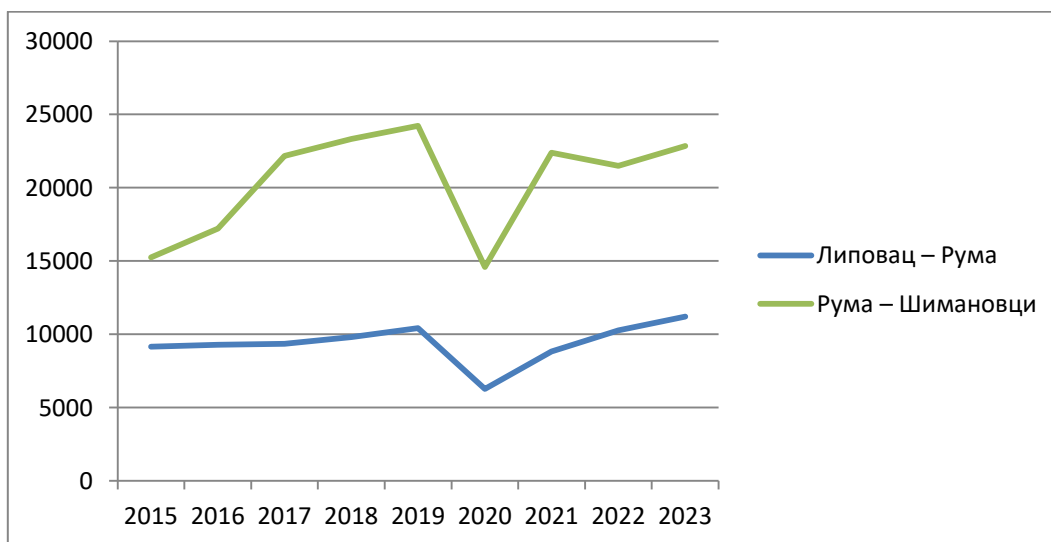
Основни циљ	УРЕЂЕЊЕ И ОДРЖИВО КОРИШЋЕЊЕ ПРИРОДЕ, ПРЕДЕЛА, КУЛТУРНОГ НАСЛЕЂА И ЖИВОТНЕ СРЕДИНЕ, УЗ ЗАШТИТУ ОД НЕПОГОДА И ТЕХНОЛОШКИХ УДЕСА
Оперативни циљ	Смањење утицаја саобраћаја на животну средину и одрживо коришћење енергије
Редни број из Програма имплементације РПП АПВ 2017-2021. године	Показатељ 53
Редни број из Програма имплементације ППРС 2011-2015. године	Показатељ 77
Показатељ	Интензитет саобраћаја према деоницама саобраћајне мреже - За друмски саобраћај показатељ се исказује у просечном годишњем обиму дневног саобраћаја - ПГДС

Показатељ 53: Интензитет саобраћаја према деоницама саобраћајне мреже

Подаци преузети са web презентације „ЈП ПУТЕВИ СРБИЈЕ: Бројање саобраћаја на државним путевима 2014, 2015, 2016, 2017, 2018, 2019, 2020, 2021, 2022 и 2023 године.

Стање саобраћајног оптерећења на државном путу Iа реда бр. АЗ/М-1⁵ (Е-70) по годинама (ПГДС) (воз/24h)

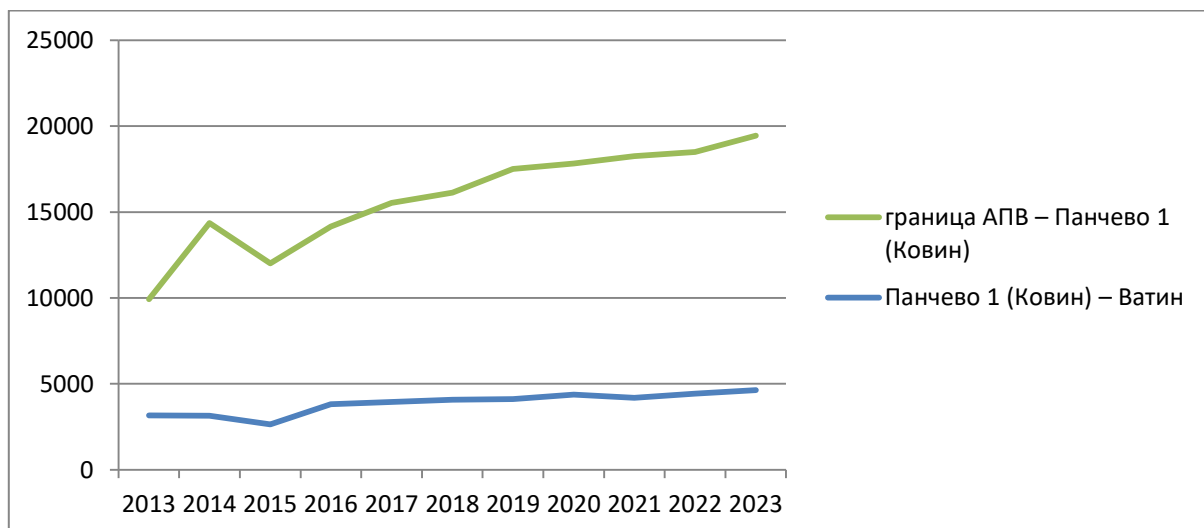
Деонице пута	2014.	2015.	2016.	2017.	2018.	2019.	2020.	2021.	2022.	2023.
Липовац – Рума	8753	9165	9296	9355	9816	10433	6271	8823	10271	11211
Рума – Шимановци	14789	15259	17204	22178	23334	24232	14604	22383	21489	22848



⁵ Донета је Уредба о категоризацији државних путева; у недостатку графичког дела Уредбе, у складу са текстом је направљена паралела са постојећим ДП: ДП Iа реда бр. АЗ (Е-70) чине деонице некадашњег М-1

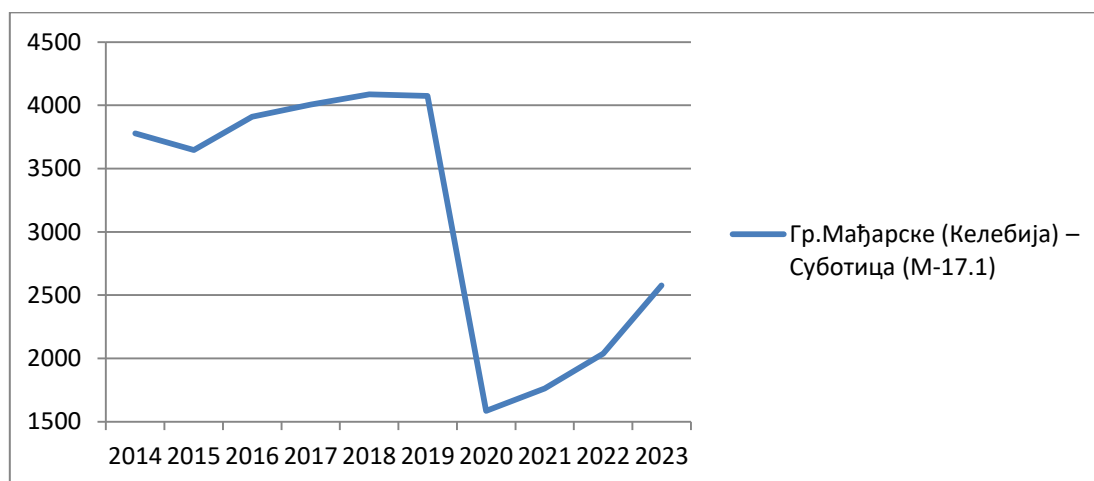
Стање саобраћајног оптерећења на државном путу 16 реда бр.10/М-1.9⁶ по годинама (ПГДС) (воз/24h)

Деонице пута	2014.	2015.	2016.	2017.	2018.	2019.	2020.	2021.	2022.	2023.
Граница АПВ – Панчево 1 (Ковин)	14354	12018	14158	15530	16118	17514	17823	18242	18483	19435
Панчево 1 (Ковин) – Ватин	3154	2646	3810	3953	4075	4124	4371	4196	4424	4638



Стање саобраћајног оптерећења на државном путу 16 реда бр.11/М-17.1⁴ по годинама (ПГДС) (воз/24h)

Деонице пута	2014.	2015.	2016.	2017.	2018.	2019.	2020. ⁷	2021.	2022.	2023.
Граница Мађарске (Келебија) – Суботица (М-17.1)	3779	3647	3910	4006	4087	4073	1585	1763	2038	2577



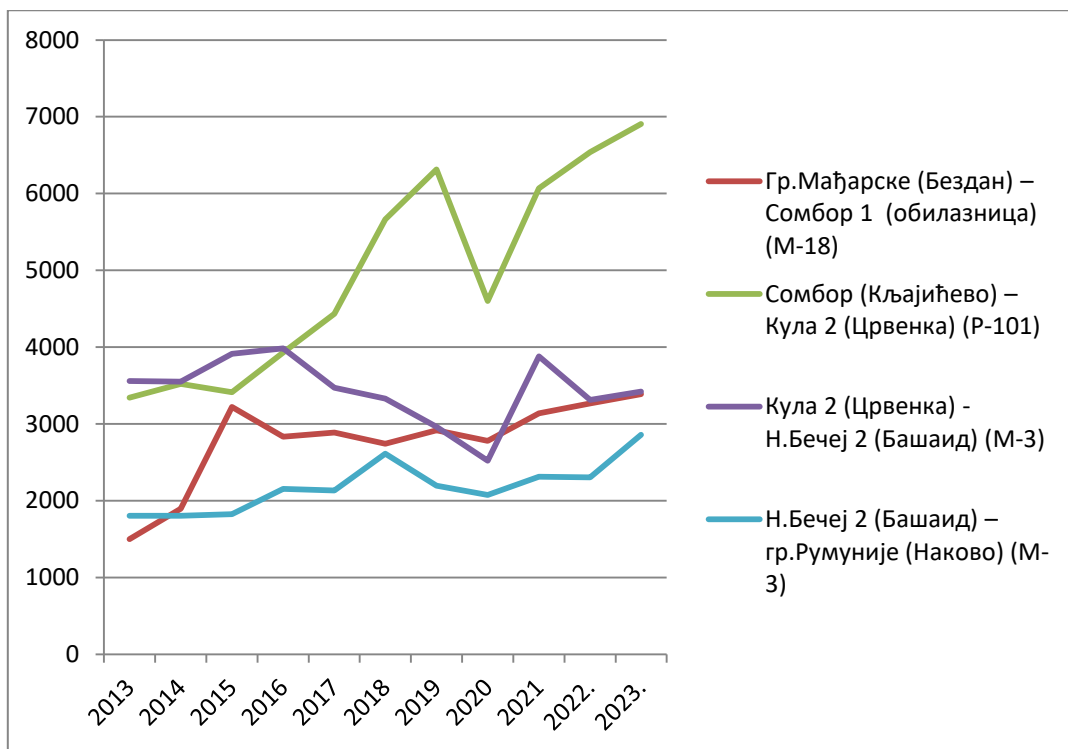
⁶ Донета је Уредба о категоризацији државних путева, у складу са њом направљена је паралела са некадашњим М и Р путевима: ДП 16 реда бр.10 чине деонице некадашњег М-1.9; ДП 16 реда бр.11 чине деонице некадашњег М-17.1

⁷ 2020. године је пуштена деоница ДП бр.11 од границе Мађарске до петље Суботица југ, чиме је комплетиран путни правац ДП бр.11 („У“ крак)



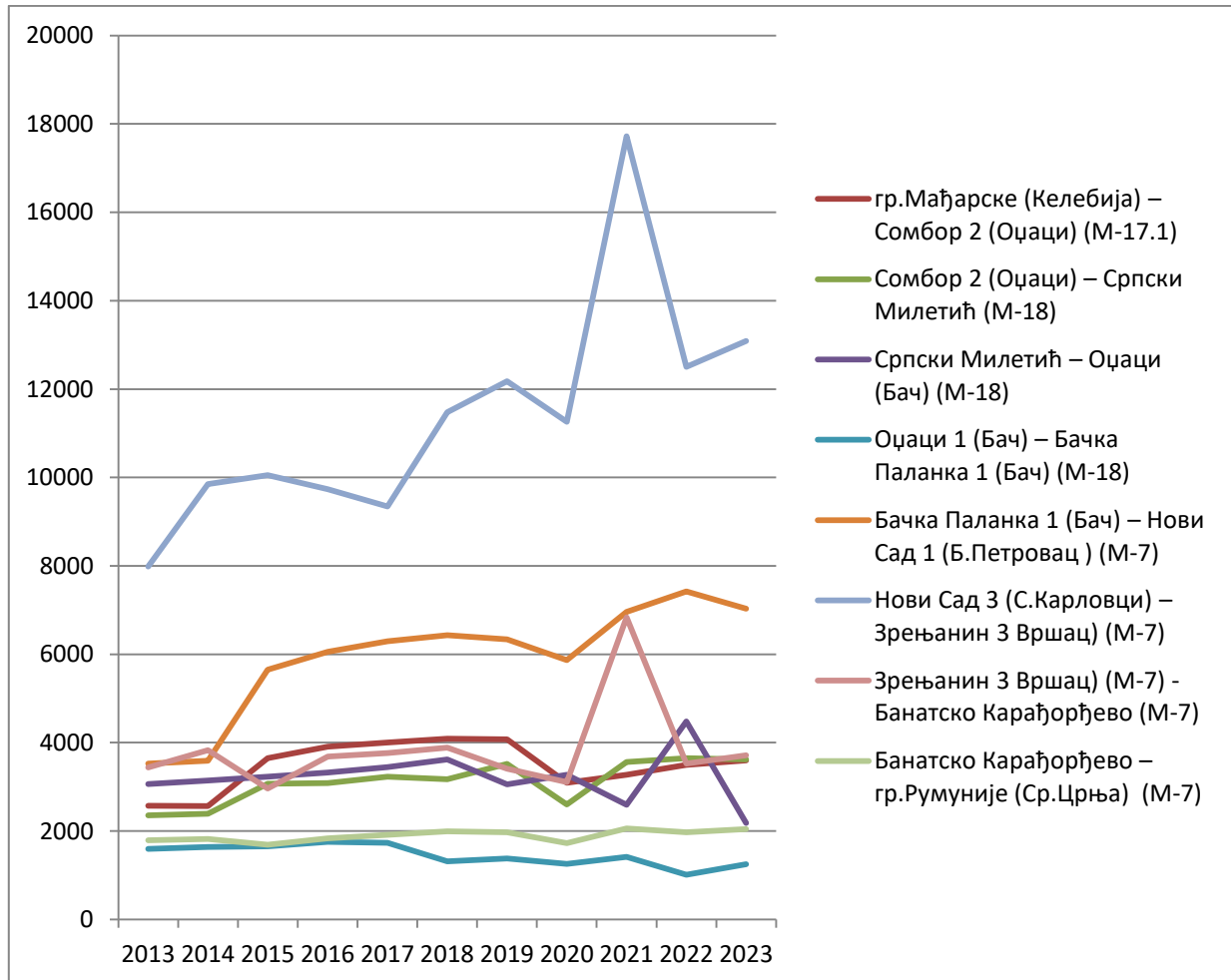
Стање саобраћајног оптерећења на државном путу 1б реда бр.15/ДП М-17.1, Р-101, М-3⁵ по годинама (ПГДС) (воз/24h)

Деонице пута	2014.	2015.	2016.	2017.	2018.	2019.	2020.	2021.	2022.	2023.
Гр.Мађарске (Бездан) – Сомбор 1 (обилазница) (М-18)	1894	3221	2832	2889	2742	2918	2777	3137	3265	3389
Сомбор (Кљајићево) – Кула 2 (Црвенка) (Р-101)	3523	3414	3931	4435	5663	6312	4601	6067	6537	6904
Кула 2 (Црвенка) – Н.Бечеј 2 (Башаид) (М-3)	3549	3913	3984	3469	3329	2963	2519	3878	3313	3420
Н.Бечеј 2 (Башаид) – гр.Румуније (Наково) (М-3)	1804	1826	2154	2133	2613	2195	2076	2312	2304	2858



Стање саобраћајног оптерећења на државном путу I6 реда бр.12/М-17.1, М-18, М-7⁸, по годинама (ПГДС) (воз/24h)

Деонице пута	2014.	2015.	2016.	2017.	2018.	2019.	2020.	2021.	2022.	2023.
гр.Мађарске (Келебија) – Сомбор 2 (Оџаци) (М-17.1)	2568	3647	3910	4006	4087	4073	3092	3273	3497	3599
Сомбор 2 (Оџаци) – Српски Милетић (М-18)	2390	3069	3084	3227	3172	3521	2602	3562	3652	3622
Српски Милетић – Оџаци (Бач) (М-18)	3142	3231	3321	3446	3618	3058	3277	2594	4481	2185
Оџаци 1 (Бач) – Бачка Паланка 1 (Бач) (М-18)	1641	1658	1756	1735	1314	1380	1260	1418	1015	1250
Бачка Паланка 1 (Бач) – Нови Сад 1 (Б.Петровац) (М-7)	3591	5652	6055	6292	6433	6339	5871	6962	7422	7030
Нови Сад 3 (С.Карловци) – Зрењанин 3 Вршац (М-7)	9848	10056	9736	9342	11477	12176	11262	17720	12501	13086
Зрењанин 3 Вршац (М-7) - Банатско Карађорђево (М-7)	3831	2962	3688	3767	3886	3409	3106	6839	3524	3711
Банатско Карађорђево – гр.Румуније (Ср.Црња) (М-7)	1823	1688	1838	1916	1991	1974	1725	2058	1972	2048

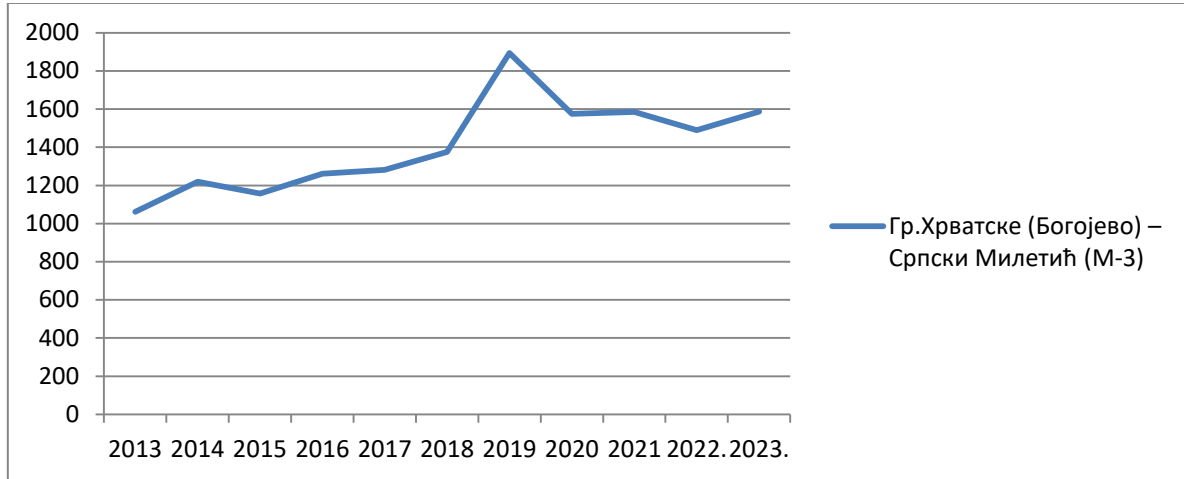


⁸ Донета је Уредба о категоризацији државних путева, у складу са њом направљена је паралела са некадашњим М и Р путевима: ДП I6 реда бр.12 чине деонице некадашњих М-7, М-17.1 и М-18. ДП I6 реда бр.15 чине деонице некадашњих М-17.1, Р-101, М-3



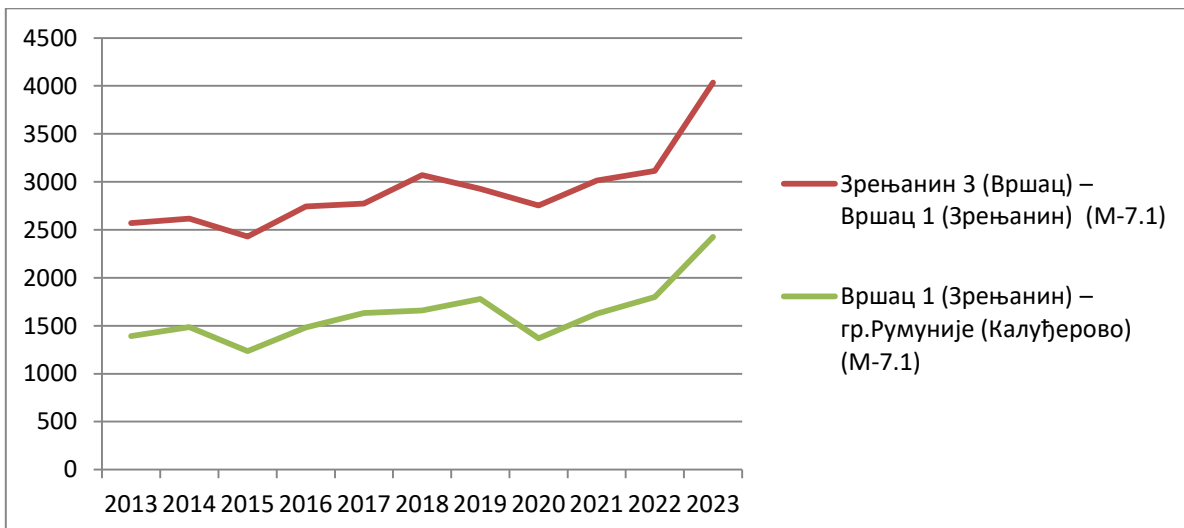
Стање саобраћајног оптерећења на државном путу 1б реда бр.17/М-3⁹ по годинама (ПГДС) (воз/24h)

Деонице пута	2014.	2015.	2016.	2017.	2018.	2019.	2020.	2021.	2022.	2023.
Гр.Хрватске (Богојево) – Српски Милетић (М-3)	1220	1157	1262	1282	1376	1893	1575	1585	1490	1586



Стање саобраћајног оптерећења на државном путу 1б реда бр.18/М-7.1¹⁰ по годинама (ПГДС) (воз/24h)

Деонице пута	2014.	2015.	2016.	2017.	2018.	2019.	2020.	2021.	2022.	2023.
Зрењанин 3 (Вршац) – Вршац 1 (Зрењанин) (М-7.1)	2618	2431	2743	2772	3069	2927	2753	3012	3113	4033
Вршац 1 (Зрењанин) – гр.Румуније (Калуђерово) (М-7.1)	1486	1235	1483	1634	1660	1780	1370	1627	1799	2428



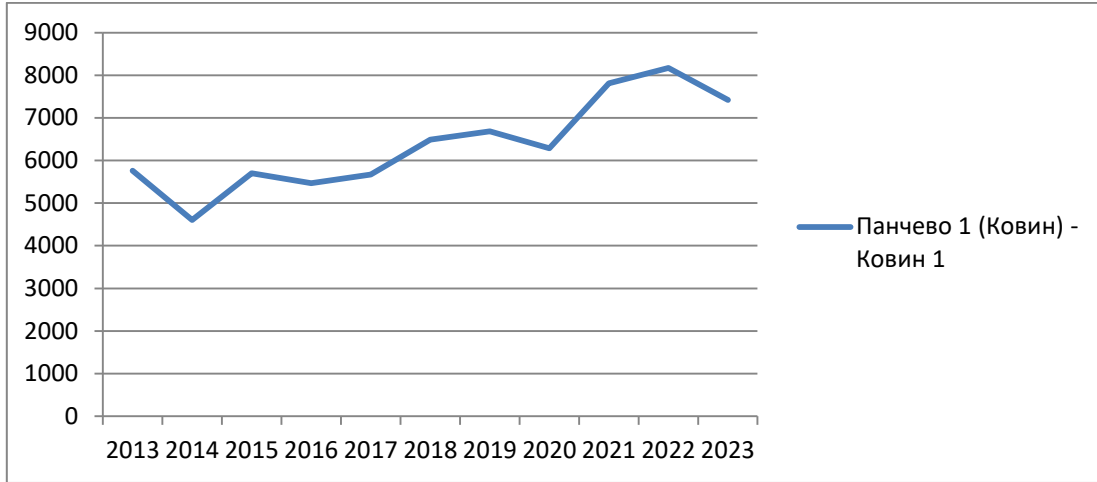
⁹ Донета је Уредба о категоризацији државних путева, у складу са њом направљена је паралела са некадашњим М и Р путевима: ДП 1б реда бр.17 чине деонице некадашњег М-3.

¹⁰ Донета је Уредба о категоризацији државних путева, у складу са њом направљена је паралела са некадашњим М и Р путевима: ДП 1б реда бр.14 чине деонице некадашњег М-24 ДП 1б реда бр.18 чине деонице некадашњег М-7.1,



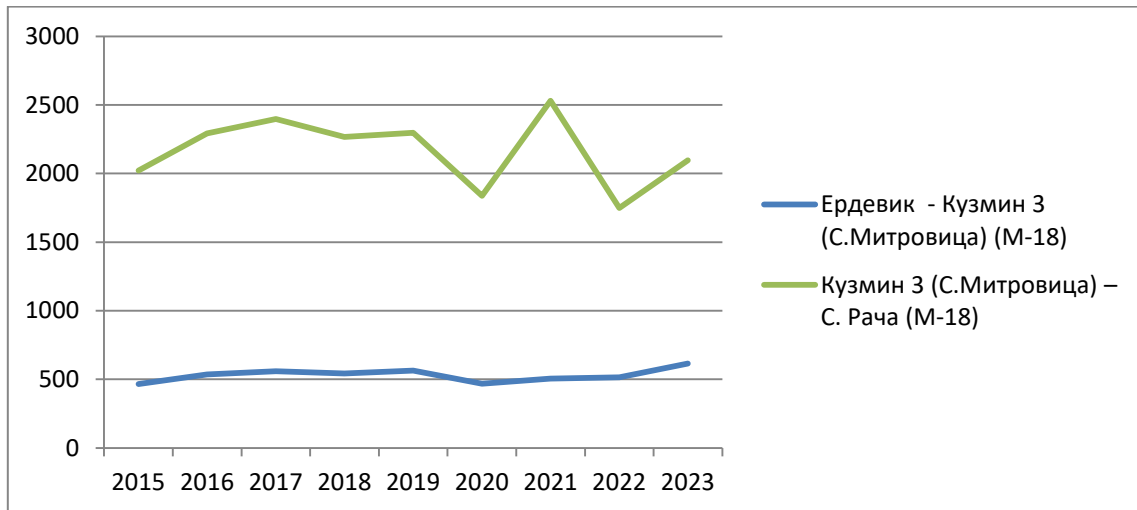
Стање саобраћајног оптерећења на државном путу 16 реда бр.14/М-24⁷, по годинама (ПГДС) (воз/24h)

Деонице пута	2014.	2015.	2016.	2017.	2018.	2019.	2020.	2021.	2022.	2023.
Панчево 1 (Ковин) - Ковин 1	4606	5699	5467	5673	6486	6682	6284	7809	8168	7416



Стање саобраћајног оптерећења на државном путу 16 реда бр. 19/М-18¹¹ по годинама (ПГДС) (воз/24h)

Деонице пута	2014.	2015.	2016.	2017.	2018.	2019.	2020.	2021.	2022.	2023.
Ердевик - Кузмин 3 (С.Митровица) (М-18)	403	467	537	560	542	563	468	505	515	615
Кузмин 3 (С.Митровица) - С. Рача (М-18)	2972	2022	2291	2397	2267	2297	1837	2529	1749	2096

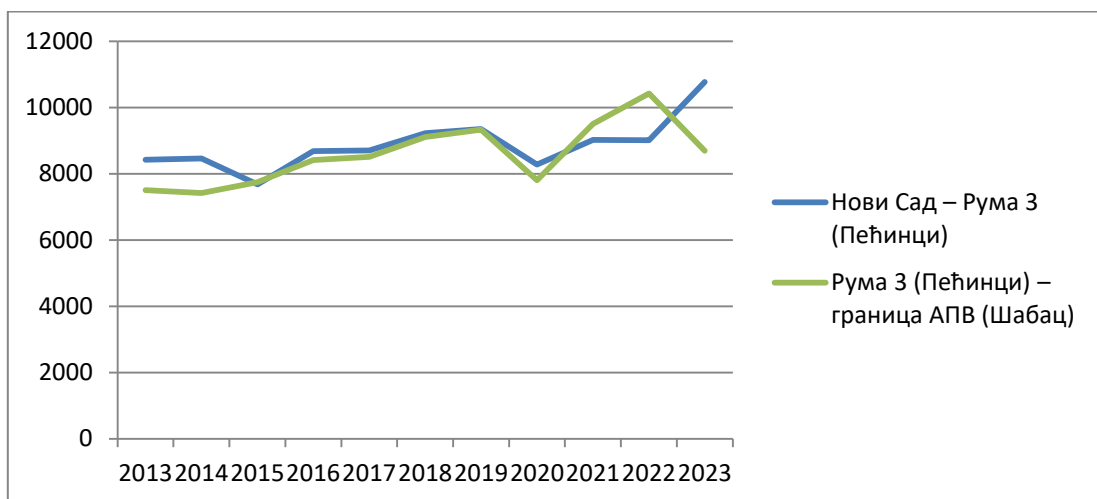


¹¹ Донета је Уредба о категоризацији државних путева, у складу са њом направљена је паралела са некадашњим М и Р путевима: ДП 16 реда бр.19 чине деонице некадашњег М-18, ДП 16 реда бр.21 чине деонице некадашњег М-21



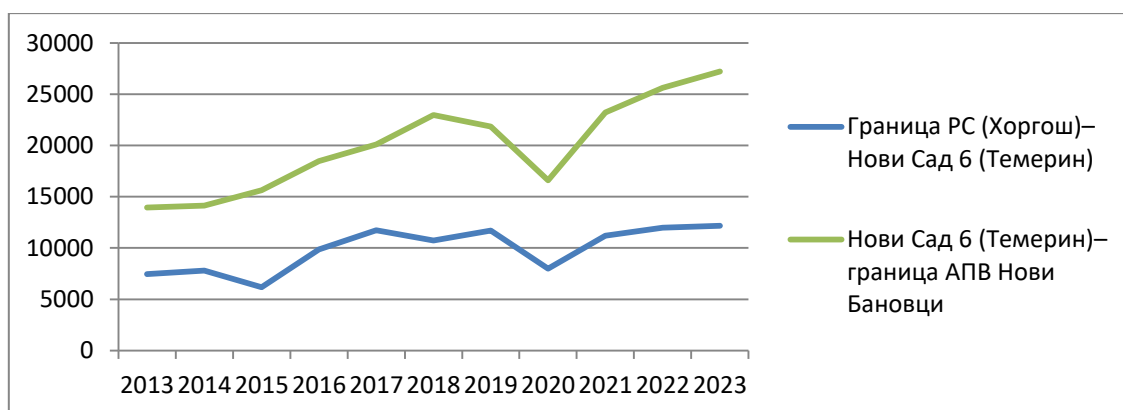
Стање саобраћајног оптерећења на државном путу Iб реда бр.21/М-21⁸ по годинама (ПГДС) (воз/24h)

Деонице пута	2014.	2015.	2016.	2017.	2018.	2019.	2020.	2021.	2022.	2023.
Нови Сад 3 (С.Карловци) – Нови Сад (Петроварадин)-градска деоница										
Нови Сад – Рума 3 (Пећинци)	8465	7674	8679	8702	9224	9346	8273	9024	9009	10773
Рума 3 (Пећинци) – граница АПВ (Шабац)	7414	7750	8413	8504	9110	9333	7805	9502	10423	8695



Стање саобраћајног оптерећења на државном путу Ia реда бр.А1/М-22¹² (Е-75) по годинама (ПГДС) (воз/24h)

Деонице пута	2014.	2015.	2016.	2017.	2018.	2019.	2020.	2021.	2022.	2023.
Граница РС (Хоргош) – Нови Сад 6 (Темерин)	7784	6175	9843	11716	10716	11682	7992	11206	11976	12169
Нови Сад 6 (Темерин) – граница АПВ Нови Бановци	14125	15639	18471	20097	22950	21825	16604	23225	25618	27198

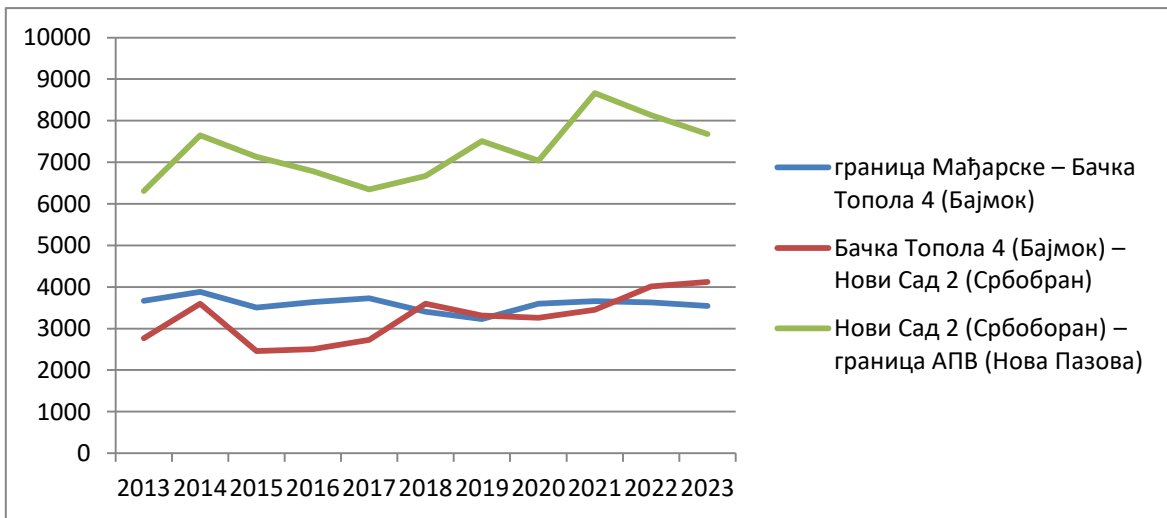


¹² Донета је Уредба о категоризацији државних путева, у складу са њом направљена је паралела са некадашњим М и Р путевима: ДП Ia реда бр.А1 (Е-75) чине деонице некадашњег М-22, ДП IIа реда бр.100 чине деонице некадашњег М-22.1



Стање саобраћајног оптерећења на државном путу IIа реда бр.100/М-22.1⁹ по годинама (ПГДС) (воз/24h)

Деонице пута	2014.	2015.	2016.	2017.	2018.	2019.	2020.	2021.	2022.	2023.
Граница Мађарске – Бачка Топола 4 (Бајмок)	3883	3509	3640	3729	3406	3226	3597	3658	3625	3546
Бачка Топола 4 (Бајмок) – Нови Сад 2 (Србобран)	3600	2460	2505	2729	3601	3309	3259	3449	4017	4123
Нови Сад 2 (Србобран) – граница АПВ (Нова Пазова)	7645	7131	6782	6350	6673	7512	7042	8663	8134	7681

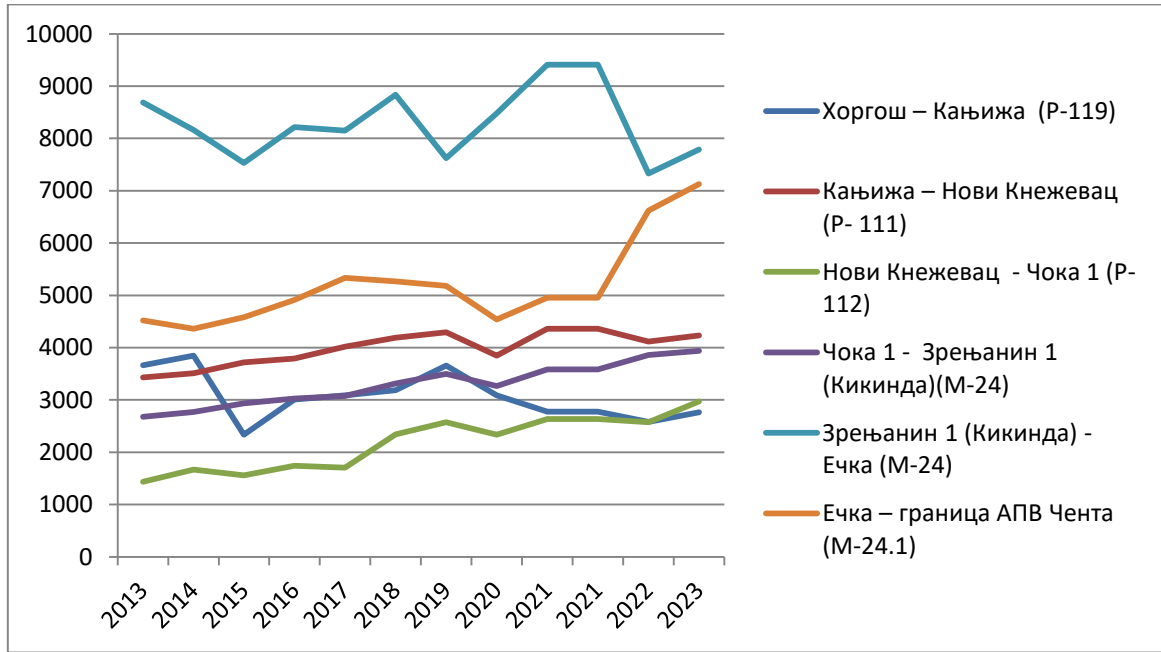


Стање саобраћајног оптерећења на државном путу Iб реда бр.13/Р-119, Р-112, Р-111, М-24, М-24.1¹³ по годинама (ПГДС) (воз/24h)

Деонице пута	2014.	2015.	2016.	2017.	2018.	2019.	2020.	2021.	2022.	2023.
Хоргош – Кањижа (Р-119)	3849	2336	3008	3086	3186	3654	3085	2776	2577	2761
Кањижа – Нови Кнежевац (Р-111)	3507	3717	3794	4019	4187	4293	3848	4360	4113	4234
Нови Кнежевац – Чока 1 (Р-112)	1670	1556	1741	1705	2343	2576	2336	2635	2576	2974
Чока 1 – Зрењанин 1 (Киkinда)(М-24)	2771	2935	3026	3078	3314	3498	3267	3583	3859	3938
Зрењанин 1 (Киkinда) – Ечка (М-24)	8160	7529	8218	8151	8833	7622	8478	9410	7326	7786
Ечка – граница АПВ Чента (М-24.1)	4361	4579	4913	5336	5268	5180	4540	4954	6617	7124

¹³ Донета је Уредба о категоризацији државних путева, у складу са њом направљена је паралела са некадашњим М и Р путевима:ДП Iб реда бр.13 чине деонице некадашњег Р-119, Р-112, Р-111, М-24, М-24.1

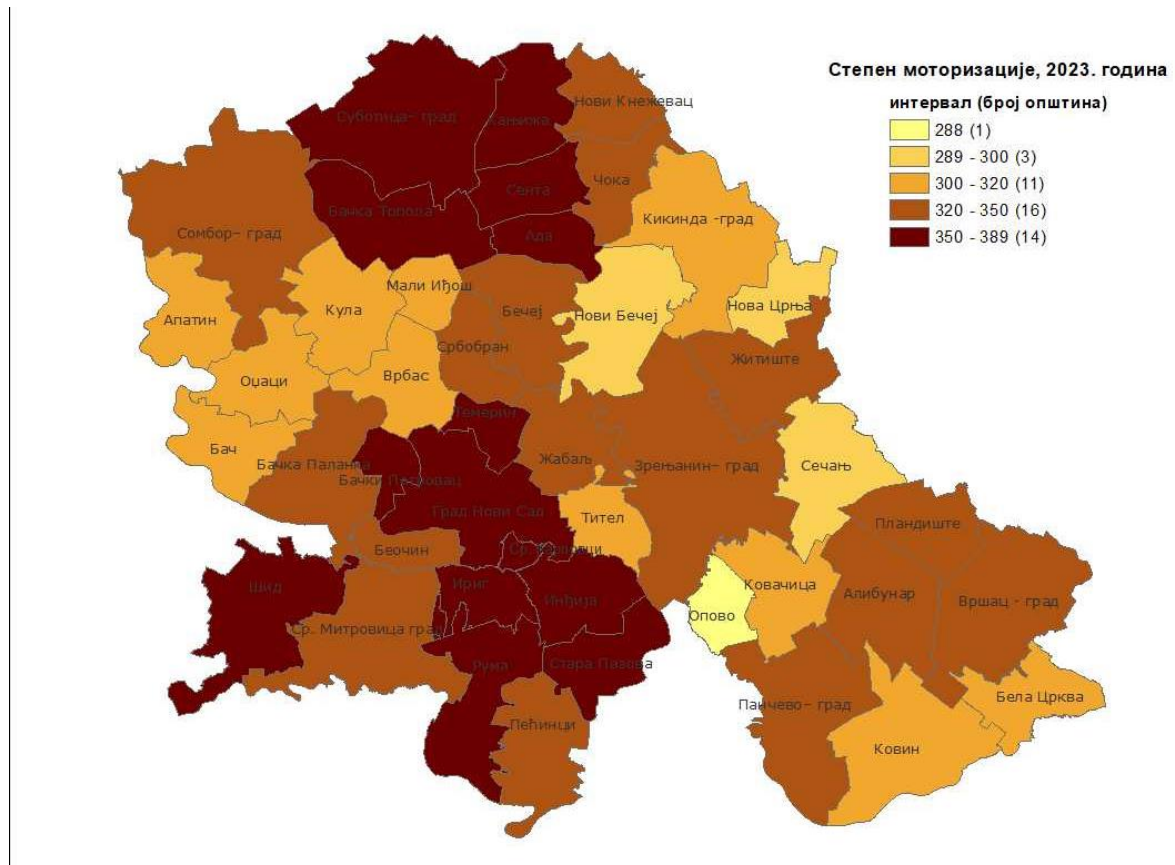




Степен моторизације

Основни циљ	УРЕЂЕЊЕ И ОДРЖИВО КОРИШЋЕЊЕ ПРИРОДЕ, ПРЕДЕЛА, КУЛТУРНОГ НАСЛЕЂА И ЖИВОТНЕ СРЕДИНЕ, УЗ ЗАШТИТУ ОД НЕПОГОДА И ТЕХНОЛОШКИХ УДЕСА
Оперативни циљ	Смањење утицаја саобраћаја на животну средину и одрживо коришћење енергије
Редни број из Програма имплементације РПП АПВ 2017-2021. године	Показатељ 54
Редни број из Програма имплементације ППРС 2011-2015. године	Показатељ 78
Показатељ	Степен моторизације (МОТ) - приказ по општинама/градовима

приказ по општинама/градовима



Показатељ 54: Степен моторизације

(број путничких аутомобила на 1000 становника (ПА/1000 становника))*

Алфа- нумери чки код/ Матични број ЈЛС**	Назив статистичке територијалне јединице**	Путнички аутомобили, 2022.	Процењен број становника, 2022.	Степен моторизације, 2022.	Путнички аутомобили, 2023.	Број становника, 2023.	Степен моторизације, 2023.
PC12	Регион Војводине	590726	1743990	338,72	603423	1740230	346,75
PC121	Западнобачка област	50036	155104	322,60	50337	154491	325,82
80381	Сомбор-град	23897	71094	336,13	24093	70818	340,21
80047	Апатин	7379	23274	317,05	7377	23155	318,6
80233	Кула	10897	35674	305,46	11147	35592	313,18
80306	Оџаци	7863	25062	313,74	7720	24926	309,72
PC122	Јужнобанатска област	84812	260906	325,07	86694	260244	333,12
80314	Панчево-град	38567	115664	333,44	39775	115454	344,51
80039	Алибунар	5591	17212	324,83	5649	17139	329,6
80098	Бела Црква	4473	14489	308,72	4571	14451	316,31
80128	Вршац-град	15272	45577	335,08	15394	45462	338,61
80217	Ковачица	6468	21262	304,20	6546	21178	309,1
80225	Ковин	8832	28201	313,18	8953	28141	318,15
80292	Опово	2635	9504	277,25	2722	9462	287,67
80349	Планиште	2974	8997	330,55	3084	8957	344,31
PC123	Јужнобачка област	208206	607654	342,64	214460	607178	353,20
89010	Град Нови Сад	129860	368743	352,17	134564	368967	364,70
80055	Бач	3521	11484	306,60	3571	11431	312,40
80063	Бачка Паланка	15281	48454	315,37	15504	48265	321,22
80080	Бачки Петровац	4178	11550	361,73	4275	11512	371,35



Алфа- нумери чки код/ Матични број ЈЛС**	Назив статистичке територијалне јединице**	Путнички аутомобили, 2022.	Процењен број становника, 2022.	Степен моторизације, 2022.	Путнички аутомобили, 2023.	Број становника, 2023.	Степен моторизације, 2023.
80101	Беочин	4662	13872	336,07	4751	13875	342,41
80110	Бечеј	9994	30784	324,65	10282	30681	335,12
80462	Врбас	11331	36755	308,28	11515	36601	314,60
80136	Жабалъ	7666	23887	320,93	7905	23853	331,40
80390	Србобран	4600	14350	320,56	4723	14357	328,97
80411	Сремски Карловци	2923	7908	369,63	2998	7872	380,84
80446	Темерин	9874	25828	382,30	10037	25780	389,33
80454	Тител	4316	14039	307,43	4335	13984	310,00
РС124	Севернобанатска област	39623	118421	334,59	39788	117896	337,48
80209	Кикинда-град	14654	49541	295,80	14844	49326	300,94
80012	Ада	5082	13344	380,85	5048	13293	379,75
80195	Кањижа	7583	20218	375,06	7580	20141	376,34
80276	Нови Кнежевац	2838	8681	326,92	2839	8627	329,08
80365	Сента	6688	18048	370,57	6685	17953	372,36
80489	Чока	2778	8589	323,44	2792	8556	326,32
РС125	Севернобачка бласт	57798	160506	360,10	58581	160163	365,76
80438	Суботица-град	45656	124161	367,72	46324	123952	373,72
80071	Бачка Топола	9166	26345	347,92	9210	26228	351,15
80241	Мали Иђош	2976	10000	297,60	3047	9983	308,30
РС126	Средњобанатска област	51177	158367	323,15	51952	157711	329,41
80152	Зрењанин-град	35566	106067	335,32	36142	105722	341,86
80144	Житиште	4494	13489	333,16	4529	13412	344,62



Алфа- нумери чки код/ Матични број ЈЛС**	Назив статистичке територијалне јединице**	Путнички аутомобили, 2022.	Процењен број становника, 2022.	Степен моторизације, 2022.	Путнички аутомобили, 2023.	Број становника, 2023.	Степен моторизације, 2023.
80250	Нова Црња	2373	8220	288,69	2396	8147	294,09
80268	Нови Бечеј	5729	19976	286,79	5815	19886	292,42
80373	Сечањ	3015	10615	284,03	3070	10544	291,16
РС127	Сремска област	99074	283032	350,05	101611	282547	359,62
80403	Сремска Митровица-град	24519	72811	336,75	25099	72580	345,81
80179	Инђија	15265	43509	350,85	15616	43443	359,46
80187	Ириг	3336	9331	357,52	3398	9290	365,77
80322	Пећинци	6244	18396	339,42	6401	18401	347,86
80357	Рума	16841	48729	345,61	17346	48621	356,76
80420	Стара Пазова	23087	62215	371,08	23966	62318	384,57
80497	Шид	9782	28041	348,85	9785	27894	350,79

*Извор: РЗС, Министарство унутрашњих послова, „ОПШТИНЕ И РЕГИОНИ У СРБИЈИ 2024.“, РЗС, 2024., „ОПШТИНЕ И РЕГИОНИ У СРБИЈИ 2023.“, РЗС, 2023.

**НСТЈ-Номенклатура статистичких територијалних јединица



Потрошња енергије по изворима и врсти корисника

Основни циљ	УРЕЂЕЊЕ И ОДРЖИВО КОРИШЋЕЊЕ ПРИРОДЕ, ПРЕДЕЛА, КУЛТУРНОГ НАСЛЕЂА И ЖИВОТНЕ СРЕДИНЕ, УЗ ЗАШТИТУ ОД НЕПОГОДА И ТЕХНОЛОШКИХ УДЕСА
Оперативни циљ	Смањење утицаја саобраћаја на животну средину и одрживо коришћење енергије
Редни број из Програма имплементације РПП АПВ 2017-2021. године	Показатељ 55
Редни број из Програма имплементације ППРС 2011-2015. године	Показатељ 80
Показатељ	Потрошња енергије по изворима и врсти корисника

Показатељ 55: Потрошња енергије по изворима и врсти корисника

Публикација РЗС „Енергетски биланси, 2022“ садржи годишње податке о производњи, залихама, увозу, извозу, трансформацији и расподели електричне енергије, топлотне енергије, угља, нафте, и деривата нафте, природног гаса, геотермалне енергије, гревног дрвета, дрвених брикета, дрвеног угља (ћумура) и биогаса у Републици Србији у 2022. години. Подаци су изражени у ТЈ (**тераџулима**).

Подаци неопходни за израду енергетских биланса добијају се из:

1. Редовних статистичких истраживања статистике енергетике;
2. Редовних статистичких истраживања:
 - Статистике спољне трговине,
 - Статистике саобраћаја,
 - Статистике грађевинарства.

Укупно расположива енергија израчунава се на следећи начин:

Производња примарне енергије
+ Увоз
– Извоз
+ Салдо залиха.

Укупна домаћа потрошња израчунава се на следећи начин:

Производња примарне енергије
+ Увоз
– Извоз
+ Салдо залиха
– Складишта за међународни бродски превоз.

Укупно снабдевање енергијом представља количину енергије потребну да подмири домаћу потрошњу. Израчунава се као:

Производња примарне енергије
+ Увоз
– Извоз
+ Салдо залиха
– Складишта за међународни бродски саобраћај
– Међународни авио превоз.



Губици обухватају губитке настале:

- за електричну енергију: при преносу и дистрибуцији,
- за топлотну енергију: при преносу и дистрибуцији,
- за чврста горива: при транспорту,
- за течна горива: при транспорту и дистрибуцији,
- за природни гас: при транспорту и дистрибуцији,
- за геотермалну енергију: у дистрибутивном систему,
- за дрвна горива: при транспорту.

Енергија расположива за финалну потрошњу представља енергију намењену крајњим потрошачима.

Финална потрошња обухвата потрошњу енергије расположиве за финалну потрошњу у енергетске и неенергетске сврхе.

Финална потрошња за неенергетске сврхе обухвата финалну потрошњу расположиве енергије као сировина у технолошком процесу за производњу неенергетских производа, при чему се од укупног утрошка посебно приказује утрошак у хемијској индустрији.

Финална потрошња за енергетске сврхе обухвата финалну потрошњу расположиве енергије за енергетске сврхе у: индустрији, грађевинарству, саобраћају, домаћинствима, пољопривреди и код осталих потрошача (школство, здравство, администрација, итд.).



Биланс електричне енергије 2022. године (Енергетски биланси, 2022., РЗС)

	Соларна фото- напонска енергија GWh	Енергија ветра GWh	Хидро- енергија GWh	Електрчна енергија (укупно) GWh	Соларна фотонапонска енергија TJ	Енергија ветра TJ	Хидро- енергија TJ	Електрчна енергија (укупно) TJ
Укупна расположива енергија	15.856	949.339	9274.434	2750.792	57	3418	33388	9903
Укупна домаћа потрошња	15.856	949.339	9274.434	2750.792	57	3418	33388	9903
Укупно снабдевање енергијом	15.856	949.339	9274.434	2750.792	57	3418	33388	9903
Утрошак за производњу енергије	15.856	949.339	9274.434	1072.189	57	3418	33388	3860
Производња енергије трансформацијом	-	-	-	35510.460	-	-	-	127838
Сопствена потрошња у енергетском сектору**	-	-	-	4026.816	-	-	-	14497
Губици	-	-	-	4181.728	-	-	-	15054
Енергија расположива за финалну потрошњу	-	-	-	28980.519	-	-	-	104330
Финална потрошња за неенергетске сврхе	-	-	-	-	-	-	-	-
Финална потрошња за енергетске сврхе***	-	-	-	28980.519	-	-	-	104330
Индустрија*	-	-	-	9199.389	-	-	-	33118
Грађевинарство	-	-	-	351.146	-	-	-	1264
Саобраћај	-	-	-	391.124	-	-	-	1408
Домаћинство	-	-	-	13379.205	-	-	-	48165
Пољопривреда	-	-	-	364.525	-	-	-	1312
Остали потрошачи	-	-	-	5295.130	-	-	-	19063

„Енергетски биланси, 2022.“, РЗС 2024.

- нема појаве

*Индустрија, осим енергетског сектора и финалне потрошње у неенергетске сврхе.

** Укључена је и енергија која кружи у систему.

*** Све позиције финалне потрошње представљају процену ЈП „ЕПС“ (осим податка за домаћинства који није процена).



Биланс топлотне енергије 2022. године (Енергетски биланси, 2022., РЗС)

	Биланс топлотне енергије, 2022.	Биланс високо-пећног гаса, 2022.		Биланс природног гаса, 2022.		Биланс геотермалне енергије, 2022.	Биланс биогаза, 2022.	
	ТЈ	000 m ³	ТЈ	000 Stm ³	ТЈ	ТЈ	000 m ³	ТЈ
Укупна расположива енергија	-	-	-	2907709	107707	64	109515	2193
Укупна домаћа потрошња	-	-	-	2907709	107707	64	109515	2193
Укупно снабдевање енергијом	-	-	-	2907709	107707	64	109515	2193
Утрошак за производњу енергије	-	858011	3614	1255001	46488	-	70000	1390
Производња енергије трансформацијом	33504	1977165	8328	-	-	-	-	-
Сопствена потрошња у енергетском сектору	1380	801960	3378	216273	8011	-	-	-
Губици	2742	70178	296	13498	500	-	-	-
Енергија расположива за финалну потрошњу	29382	247016	1040	1422937	52708	64	39515	803
Финална потрошња за неенергетске сврхе	-	-	-	1422937	52708	-	-	-
Финална потрошња за енергетске сврхе	29382	247016	1040	1422937	52708	64	39515	803
Индустрија*	8753	247016	1040	625867	23183	-	6491-	137
Грађевинарство	-	-	-	-	-	-	-	-
Саобраћај	-	-	-	30223	1120	-	-	-
Домаћинство	15967	-	-	377293	13976	-	-	-
Пољопривреда	-	-	-	25393	940	-	27330	551
Остали потрошачи	4662	-	-	364161	13489	64	5694	115

*Индустрија, осим енергетског сектора



Квалитет ваздуха

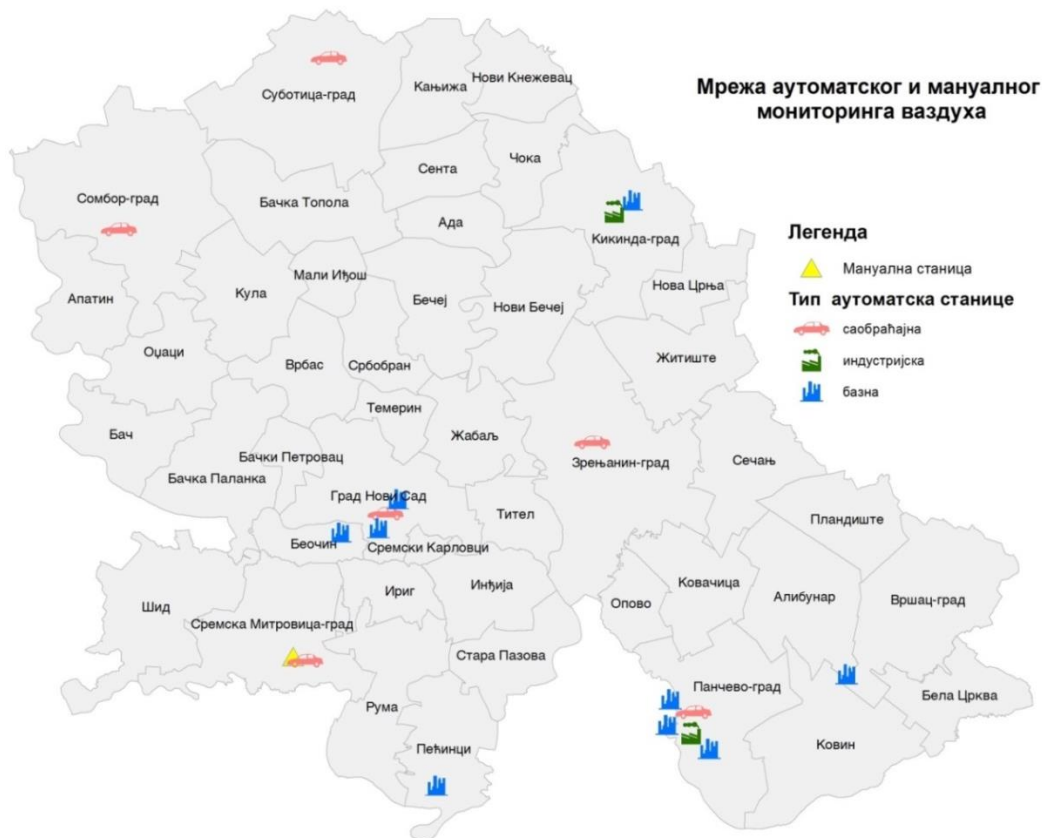
Основни циљ	УРЕЂЕЊЕ И ОДРЖИВО КОРИШЋЕЊЕ ПРИРОДЕ, ПРЕДЕЛА, КУЛТУРНОГ НАСЛЕЂА И ЖИВОТНЕ СРЕДИНЕ, УЗ ЗАШТИТУ ОД НЕПОГОДА И ТЕХНОЛОШКИХ УДЕСА
Оперативни циљ	Здрава животна средина и превенција хазарда
Редни број из Програма имплементације РПП АПВ 2017-2021. године	Показатељ 56
Редни број из Програма имплементације ППРС 2011-2015. године	Показатељ 81
Показатељ	Квалитет ваздуха

Показатељ 56: Квалитет ваздуха

Извор података: „Годишњи извештај о стању квалитета ваздуха у Републици Србији у 2022. години, на основу доступних података, добијених реализацијом мониторинга медијума/притисака на животну средину, који се финансира средствима Покрајинског секретаријата за урбанизам и заштиту животне средине, као и из других релевантних и доступних извора (Агенција за заштиту животне средине - СЕПА, Републички завод за статистику, Републички хидрометеоролошки завод Србије, Покрајински завод за заштиту природе, локалне самоуправе и др).

Амбијентални ваздух - Индикатори хемијског загађења ваздуха

Оцена квалитета ваздуха дата је за зону „Војводина“ и агломерације „Нови Сад“ и „Панчево“, са мерних места успостављених у оквиру државне и локалних мрежа аутоматског мониторинга квалитета ваздуха.



ИНФОРМАЦИОНИ СИСТЕМ О ПРОСТОРУ АУТОНОМНЕ ПОКРАЈИНЕ ВОЈВОДИНЕ
- ИЗВЕШТАЈ ЗА 2024. ГОДИНУ

Агломерација, ЗОНА	Станица	Оцена квалитета ваздуха (категирија)	Годишње вредности концентрација загађујућих материја 2022.													
			SO ₂			NO ₂			PM ₁₀		PM _{2,5}	C ₆ H ₆	CO		O ₃	
			µg/m ³	Број дана са >125 µg/m ³	Број сати са >350 µg/m ³	µg/m ³	Број дана са >85 µg/m ³	Број сати са >150 µg/m ³	µg/m ³	Број дана са >50 µg/m ³	µg/m ³	µg/m ³	mg/m ³	Број дана са >5 mg/m ³	µg/m ³	Број дана са >120 µg/m ³
ВОЈВОДИНА	Кикинда Центар	I	8	0	0							0.32	0	81	37	
	Кикинда АПВ							31	29							
	Вршац		9	0	0	16	0	0							73	15
	Вршац Војнички трг (Л)								27	21						
	Беочин Центар		13	0	0	15	0	0	23	14	17					
	Сремска Митровица		12	0	0	25	0	0					0.50	0		
	Суботица АПВ	III	25	0	0				37	53						
	Суботица Соња Маринковић (Л)								41	84	28					
	Сомбор АПВ	III				11	0	0	24	14						
	Сомбор Дунав и Тиса (Л)								42	78						



ИНФОРМАЦИОНИ СИСТЕМ О ПРОСТОРУ АУТОНОМНЕ ПОКРАЈИНЕ ВОЈВОДИНЕ
- ИЗВЕШТАЈ ЗА 2024. ГОДИНУ

	Зрењанин АПВ	III	17	0	0	20	0	0	38	54						
Нови Сад	Нови Сад Лиман	III	8	0	0	18	0	0	28	17			0.31	0	76	41
	Нови Сад Руменачка		11	0	0	29	0	0	36	49	19	1	0.40	0		
	Нови Сад Неопланта								33	51	25					
	Нови Сад О.Ш. „Ђура Јакшић“								25	17	19	1				
	Нови Сад Дечје село		8	1	7	16	0	0	19	3	13	3				
Панчево	Панчево Содара	III	11	0	0								0.46	0	73	30
	Панчево Народна башта								36	54	24	1				
	Панчево Нова Миса								33	52						
	Панчево Стрелиште								35	58						
	Панчево Цара Душана		5	0	0	13	0	8	34	40		3	0.76	0	67	18
	Панчево Ватрогасни дом					17	0	0	27	34	20	2				
	Панчево Војловица		9	0	0				42	89	33	3				
	Панчево Старчево		19	0	0	15	0	0	41	86			0.72	0	85	36

Прва категорија квалитета ваздуха - нису прекорачене граничне вредности параметара и није прекорачен дозвољен број дана са прекорачењем ГВ
Трећа категорија квалитета ваздуха - прекорачене су граничне вредности параметара квалитета ваздуха или дозвољен број дана са прекорачењем ГВ



Оцена квалитета ваздуха на територији АПВ у 2021.г. извршена је за укупно **7 загађујућих материја (сумпор диоксид, азот диоксид, суспендоване честице-фракција PM10, суспендоване честице-фракција PM2.5, бензен, угљен моноксид и озон)**, на укупно **52 мерна места** на територији 17 ЈЛС у АПВ (**19 мерних места - аутоматски мониторинг; 39 мерних места - мануални мониторинг**). Оцена квалитета ваздуха дата је само за фиксна аутоматска и мануелна мерења која су испунила услов за минималну расположивост података.

На основу анализе резултата мерења у 2021.г. дата је следећа оцена квалитета ваздуха:

□ Средње годишње концентрације сумпор диоксида, азот диоксида и бензена биле су ниже од прописаних граничних вредности за календарску годину у свим зонама и агломерацијама, што значи да је ваздух био **I категорије, односно чист или незнатно загађен ваздух у односу на концентрације сумпор диоксида, азот диоксида и бензена.** Такође, аутоматским мерењима нису регистрована сатна и дневна прекорачења граничних вредности за сумпор диоксид и азот диоксид.

Средње годишње концентрације сумпор диоксида, регистроване аутоматским мерењима, кретале су се у опсегу 6.34-13.86 $\mu\text{g}/\text{m}^3$ (гранична вредност за календарску годину износи 50 $\mu\text{g}/\text{m}^3$), при чему су највише вредности биле у Беоцину (аутоматска станица: Беоцин-Центар: 13.86 $\mu\text{g}/\text{m}^3$).

Средње годишње концентрације азот диоксида, регистроване аутоматским мерењима, кретале су се у опсегу 12.76-26.74 $\mu\text{g}/\text{m}^3$ (гранична вредност за календарску годину износи 40 $\mu\text{g}/\text{m}^3$), при чему су највише вредности биле у Панчеву (аутоматска станица Панчево-Ц. Душана: 26.74 $\mu\text{g}/\text{m}^3$).

Средње годишње концентрације бензена, регистроване аутоматским мерењима, кретале су се у опсегу 2.1-3.31 $\mu\text{g}/\text{m}^3$ (гранична вредност за календарску годину износи 5 $\mu\text{g}/\text{m}^3$), при чему су највише вредности биле у Панчеву (аутоматска станица Панчево-Војловица: 3.31 $\mu\text{g}/\text{m}^3$).

□ Средње годишње концентрације фракције суспендованих честица **PM10** биле испод прописаних ГВ за календарску годину, у зони Војводина, и агломерацијама „Нови Сад“ и „Панчево“⁶. На свим мерним местима, изузев АС Сомбор, АС Нови Сад - СОС Дечије село и мерна места у Н. Саду-ЈКП „Водовод и канализација“ и Каћ, број дневних прекорачења био је већи од дозвољеног (број дозвољених прекорачења у календарској години износи 35). С обзиром на регистрован број прекорачења изнад дозвољених вредности, у **агломерацијама „Нови Сад“ и „Панчево“, као и у градовима: Суботица, Зрењанин, Сремска Митровица и Сомбор,** ваздух је био **III категорије, односно прекомерно загађен ваздух у односу на концентрације фракције суспендованих честица PM10.**

- Средња годишња концентрација фракције суспендованих честица PM2.5 била је виша од прописане ГВ за календарску годину у **Град у Суботица (Суботица-ОШ „Соња Маринковић“) и агломерацији „Панчево“ (АС Панчево-Војловица, АС Панчево-Народна башта-мобилна станица⁷)**, што значи да је ваздух био **III категорије односно прекомерно загађен ваздух у односу на концентрације фракције суспендованих честица PM2.5.**
- Максималне дневне 8 сатне средње вредности, 24 сатне средње вредности и годишње средње концентрације угљен моноксида биле су ниже од прописаних ГВ, у свим зонама и агломерацијама, што значи да је ваздух био **I категорије, односно чист или незнатно загађен ваздух у односу на концентрације угљен моноксида.**



- Највећи број дана прекорачења циљне вредности за приземни озон забележен је у јулу месецу на следећим станицама: АС Панчево-Ватрогасни дом(18 дана), АС Кикинда-Центар и АС Панчево-Цара Душана (14 дана) и АС Нови Сад-Лиман (12 дана). Највећи број дана са прекорачењем циљне вредности за заштиту здравља људи регистрован је у сезони април-септембар. Концентрације о којима се обавештава јавност, преко $180 \mu\text{g}/\text{m}^3$, регистроване су на АС Панчево-Цара Душана (13 сати) и АС Панчево-Ватрогасни дом (11 сати).
Концентрације о којима се издаје упозорење за јавност, три узастопна сата преко $240 \mu\text{g}/\text{m}^3$, нису забележени на једном мерном месту. Број дана са прекорачењем циљне вредности кретао се од 29 до 44, тако што је било 44 дана на мерном месту АС Панчево-Ватрогасни дом, 37 на АС Кикинда-Центар, 34 дана на АС Панчево-Цара Душана и 29 дана на АС Нови Сад-Лиман.
Такође је важно напоменути да фиксним мерењима нису регистрована прекорачења граничних/циљних годишњих вредности за тешке метале/металоиде (олово, кадмијум, никл/арсен) у фракцији суспендованих честица PM_{10} .
Прекорачења циљне годишње вредности за бензо(а)пирен, као представника полицикличних ароматичних угљоводоника, регистрована су у фракцији суспендованих честица PM_{10} , путем фиксних мерења, на мерним местима Нови Сад-МЗ Каћ, Нови Сад-Неопланта и Нови Сад-Руменачка.
Индикативним мерењима садржаја бензо(а)пирена у фракцији суспендованих честица PM_{10} утврђена су прекорачења циљне годишње вредности, на АС Зрењанин, АС Кикинда-Шумице, АС Сомбор и АС Суботица.

Вредности концентрација суспендованих честица ($\text{PM}_{10}/ \text{PM}_{2.5}$) су високе у већим градовима и индустријским средиштима у АПВ - Панчеву, Суботици, Зрењанину, Кикинди, Сремској Митровици, Новом Саду..., где је број прекорачења дневних концентрација већи од дозвољеног броја, као последица сагоревања из термоенергетских постројења, индивидуалних ложишта, саобраћаја и индустрије. Регистроване високе вредности за суспендоване честице и велики број прекорачења граничних вредности указују на неопходност њиховог континуираног праћења на постојећим мерним местима, као и на неопходност повећања броја мерних станица за њихово праћење.

⁷ На мерном месту АС Панчево Народна башта (мобилна станица) забележена је средња годишња концентрација изнад граничне вредности, али се резултати са ове аутоматске станице не узимају у разматрање с обзиром на неадекватно позиционирање ове станице (близина паркинга, екранирање од стране дрвећа...)



Мреже аутоматских мерних станица/мерних места за праћење квалитета амбијенталног ваздуха на територији АПВ, класификованих у односу на ЕоИ критеријуме за 2021. годину (ЕоИ класификација: 97/101/EC - Council Decision establishing a reciprocal exchange of information and data from networks and individual stations measuring ambient air pollution within the Member States)

Зона/ Агло- мерација	Град	Надлежност	Назив	Класификација по ЕоИ ⁵			Параметри (Гасови и суспендоване честице)	Физичко стање - Метео параметри
				Тип станице	Врста подручја	Карактеризација зоне		
ВОЈВОДИНА	Киkinда	АЗЖС	Киkinда-Микронасеље	В	U	IR	SO ₂ , NO/NO ₂ /NO _x , CO, O ₃	t, RH, p, w _d , w _s
	Киkinда	ПСУЗЖС	Киkinда-Шумица	I	S	IR	BTEX, O ₃ , ⁶ PM ₁₀ (Pb., Cd, Ni, As, BaP)	t, RH, w _d , w _s
	Сремска Митровица	АЗЖС	Сремска Митровица	T	U	RC	SO ₂ , NO/NO ₂ /NO _x , CO	t, RH, p, w _d , w _s
	Беочин	АЗЖС	Беочин-Центар	B	U	RCI	SO ₂ , NO/NO ₂ /NO _x , CO, ^A PM _{10/2.5/10}	t, RH, p, w _d , w _s
	Зрењанин	ПСУЗЖС	Зрењанин	T	U	RC	SO ₂ , NO/NO ₂ /NO _x , CO, O ₃ , BTEX, ⁶ PM ₁₀ (Pb., Cd, Ni, As, BaP)	t, RH, p, wd, ws
	Суботица	ПСУЗЖС	Суботица	T	U	C	SO ₂ , NO/NO ₂ /NO _x , CO, O ₃ , BTEX, ^A PM _{2.5/10}	t, RH, p, w _d , w _s ,UVB
	Сомбор	ПСУЗЖС	Сомбор	B	U	RC	CO, O ₃ ,BTEX, ⁶ PM ₁₀ (Pb., Cd, Ni, As, BaP)	t, RH, p, w _d , w _s ,UVB
	Делиблатска пешчара	ПСУЗЖС	Делиблатска пешчара	B	R	N	O ₃	t, RH, w _d , w _s
	Обедска бара	ПСУЗЖС	Обедска бара	B	R	AN	SO ₂ /H ₂ S, O ₃ , BTEX	t, RH, w _d , w _s
	Вршац	АЗЖС	Вршац	B	U	RC	SO ₂ , NO/NO ₂ /NO _x , O ₃	
НОВИ САД	Нови Сад	АЗЖС	Нови Сад-Руменачка	T	U	RC	SO ₂ , NO/NO ₂ /NO _x , CO, O ₃ , BTEX, ^A PM ₁₀ , VOC	t, RH, p, w _d , w _s
	Нови Сад	АЗЖС	Нови Сад-Лиман	B	U	R	SO ₂ , NO/NO ₂ /NO _x , CO, ⁶ PM ₁₀	t, RH, p, w _d , w _s
	Нови Сад	ПСУЗЖС	Нови Сад-Шангај	I	S	IR	SO ₂ /H ₂ S, BTEX	t, RH, w _d , w _s
ПАНЧЕВО	Панчево	АЗЖС	Панчево-Содара	B	U	IR	SO ₂ , NO/NO ₂ /NO _x , CO, VOC, TRS, NH ₃ , BTEX	t, RH, p, wd, ws
	Панчево	ГПА	Панчево-Цара Душана	T	U	RC	SO ₂ , NO/NO ₂ /NO _x , CO, O ₃ , BTX	
	Панчево	ГПА	Панчево-Ватрогасни дом	B	U	RCI	NO/NO ₂ /NO _x , O ₃ ,BTX, TNMHC, ^A PM _{10/2.5/1}	
	Панчево	ГПА	Панчево-Војловица	I	U	IR	SO ₂ ,BTX, ^A PM _{10/2.5}	t, RH, w _d , w _s ,RAIN
	Панчево	ГПА	Панчево-Старчево	B	S	RC	SO ₂ , NO/NO ₂ /NO _x , CO, O ₃ , ^A PM ₁₀	t, RH, w _d , w _s ,RAIN
	Панчево	ЗЈЗПА	Панчево-Народна башта*	B	U	N	NO/NO ₂ /NO _x , BTX, NH ₃ , ^A PM _{10/2.5}	

АЗЖС -Република Србија, Министарство пољопривреде и заштите животне средине, Агенција за заштиту животне средине; ПСУЗЖС-Република Србија, Аутономна покрајина Војводина, Покрајински секретаријат за урбанизам и заштиту животне средине; ГПА-Република Србија, Аутономна покрајина Војводина, Град Панчево, Секретаријат за заштиту животне средине

***ЕоИ класификација:**

1) Тип станице: саобраћај (Т); индустрија (I); базна (В)

2) Тип области: урбана (U); приградска (S); рурална (R)

3) Карактеристике области: стамбена (R); пословна (C); индустријска (I), пољопривредна (A); природна (N); стамбено/пословна (RC); пословно/индустријска (CI); индустријско/стамбена (IR); стамбено/пословна/ индустријска (RCI); пољопривредна/природна (AN)

* - АС Панчево-Народна башта је мобилна аутоматска станица (резултати са ове аутоматске станице не узимају у разматрање с обзиром на неадекватно позиционирање ове станице (близина паркинга, екранирање од стране дрвећа...)

^APM – аутоматска мерења; ⁶PM₁₀ - гравиметрија

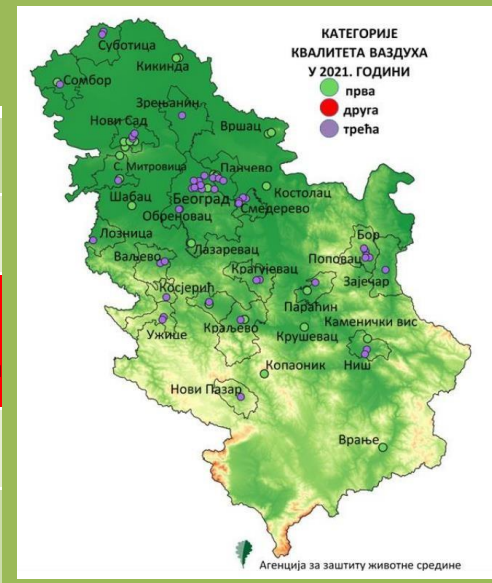
Напомена: сва мерења суспендованих честица која нису означена ознаком ^APM су гравиметријска 24-х мерења



Преглед оцене квалитета ваздуха по зонама и агломерацијама у АПВ у 2021.г. дат је сумарно у наредној табели.

Табела 3. – Сумарна оцена квалитета ваздуха у зонама/агломерацијама у АПВ у 2020.г.

Загађујућа материја	Оцена квалитета ваздуха у зонама/агломерацијама
Сумпор диоксид (SO₂)	све зоне и агломерације (зона "Војводина", агломерација "Нови Сад", агломерација "Панчево") су I категорије (чист одн. незнатно загађен ваздух)
Азот диоксид (NO₂)	све зоне и агломерације (зона "Војводина", агломерација "Нови Сад", агломерација "Панчево") су I категорије (чист одн. незнатно загађен ваздух)
Суспендоване честице- фракција PM₁₀	Агломерација „Нови Сад“, Агломерација „Панчево“, Град Суботица, Град Сомбор, Град Зрењанин, Град Сремска Митровица су III категорије (прекомерно загађен ваздух)
Суспендоване честице- фракција PM_{2,5}	Агломерација „Панчево“ и Град Суботица ² су III категорије (прекомерно загађен ваздух)
Угљен моноксид (CO)	све зоне и агломерације (зона "Војводина", агломерација "Нови Сад", агломерација "Панчево") су I категорије (чист одн. незнатно загађен ваздух)
Бензен	све зоне и агломерације (зона "Војводина", агломерација "Нови Сад", агломерација "Панчево") су I категорије (чист одн. незнатно загађен ваздух)



Индикатори биолошког загађења ваздуха

Резултати мониторинга алергеног полена у АПВ у 2021.г. приказани су за 11 аеропалинолошких мерних станица (Сомбор, Зрењанин, Врбас, Сремска Митровица, Кикинда, Вршац, Кула, Суботица, Бечеј, Панчево и Нови Сад). Резултати су приказани путем четири индикатора, и то:

- број дана са прекорачењем граничних вредности алергеног полена - индикатор прати дневне концентрације веће од 30 поленових зрна/м³ ваздуха за брезу и траве, а 15 за амброзију,
- максималне дневне концентрације поленових зрна – индикатор показује максималне дневне концентрације поленових зрна за све станице у АПВ,
- број дана са присутном полинацијом – индикатор показује број дана у којима је детектована одређена врста алергеног полена у ваздуху
- укупна количина поленових зрна – индикатор показује укупну количину одређене врсте алергеног полена на праћеној локацији током целог периода полинације.

У наставку текста су представљене концентрације алергеног полена за три врсте алергених биљака које имају највиши алергенски потенцијал полена: амброзију као представника корова, брезу као представника дрвећа, док су траве посматране на нивоу фамилије.

- Највећи број дана са прекорачењем граничних вредности за траве и брезу био је у Вршцу (траве - 20; бреза - 12), а за амброзију у Врбасу (46)
- Највише вредности максималних дневних концентрација поленових зрна за амброзију регистроване су у Кикинди (836 ПЗ/ м³ ваздуха), за траве у Вршцу (368 ПЗ/ м³ ваздуха), а за брезу у Новом Саду (847 ПЗ/ м³ ваздуха). Кикинда је уједно била мерно место где су регистроване највише вредности максималних концентрација поленових зрна за амброзију, у 2021.г. у Србији.
- Највише вредности броја дана са присутном полинацијом за све врсте алергених биљака биле су у Бечеју (амброзија – 134; траве – 194; бреза - 77). Бечеј је уједно био мерно место где су регистроване највише вредности броја дана са присутном полинацијом за амброзију и траве, у 2021.г. у Србији.
- Највише вредности укупне количине поленових зрна за амброзију забележене су у кикинди (10610), за траве у Вршцу (4739), а за брезу у Новом Саду (3640). Кикинда и Вршац су уједно и мерна места где су регистроване највише вредности укупних количина поленових зрна за амброзију, односно траве, у 2021.г. у Србији.

Највише вредности за све наведене индикаторе за полен амброзије, изузев „број дана са прекорачењем граничних вредности“, регистроване су на станицама у Војводини. Овакве вредности су последица чињенице да се амброзија ширила од севера ка југу, као и да су климатски и сви други услови у Војводини повољни за опстанак ове инвазивне врсте.

На максималне концентрације полена у ваздуху утичу метеоролошки параметри (температура и влажност ваздуха, падавине...). Поред временских услова, на смањење концентрације полена у ваздуху утиче и благовремено кошење трава и корова. Неопходно је повећати удео контролисаних уништавања, пре свега агресивног корова амброзије, као поуздану меру за смањење концентрације овог најјачег алергена у ваздуху.

Напомена:

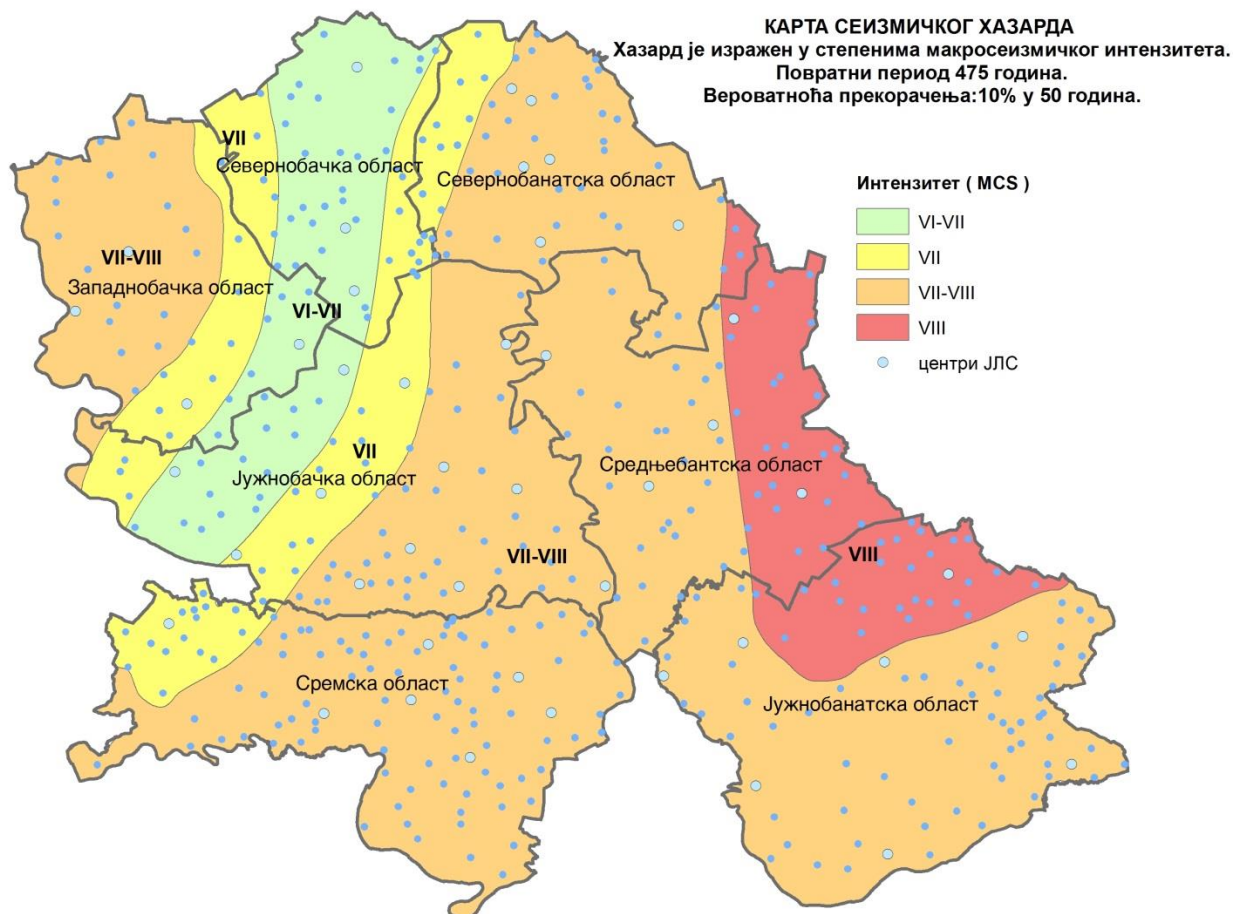
Показатељ ће бити ажуриран након пристизања и обраде нових података.



Насеља у просторима угрожености сеизмичком активношћу

Основни циљ	УРЕЂЕЊЕ И ОДРЖИВО КОРИШЋЕЊЕ ПРИРОДЕ, ПРЕДЕЛА, КУЛТУРНОГ НАСЛЕЂА И ЖИВОТНЕ СРЕДИНЕ, УЗ ЗАШТИТУ ОД НЕПОГОДА И ТЕХНОЛОШКИХ УДЕСА
Оперативни циљ	Заштита од природних непогода
Редни број из Програма имплементације РПП АПВ 2017-2021. године	Показатељ 57
Редни број из Програма имплементације ППРС 2011-2015. године	Показатељ 84
Показатељ	Насеља у просторима угрожености сеизмичком активношћу

Показатељ 57: Насеља у просторима угрожености сеизмичком активношћу* приказ по областима



*Извор података: веб-сајт Републичког сеизмолошког завода, КАРТА СЕИЗМИЧКОГ ХАЗАРДА
Хазард је изражен у степенима макросеизмичког интензитета према MCS скали. Повратни период 475 година.
Вероватноћа прекорачења 10% у 50 година. (Израђено: 2018. године)

Тумач допуњених карата сеизмичког хазарда

Карте приказане на веб-сајту Републичког сеизмолошког завода су информативног карактера. За пројектовање и планирање могу се користити искључиво карте важећих прописа и стандарда.

Претходна верзија карата сеизмичког хазарда, израђена је од стране Републичког сеизмолошког завода 2013. године (Славица Радвановић са сарадницима). Карте су настале као резултат BSHAP пројекта и обухватале су земљотресе са простора 18-24° Е географске дужине и 41-47° N географске ширине. Овим картама није обухваћена зона Вранче са средње дубоким земљотресима, обзиром да је ова сеизмичка зона била ван задатог опсега пројекта BSHAP. У иновираним картама, извршена је допуна прорачуна укључивањем сеизмичке зоне Вранча, задржавајући резултате прорачуна плитких земљотреса (базиране на вредностима убрзања) из претходних карата. Као и у претходној верзији карата, сеизмички хазард је на картама представљен путем једног параметра –убрзања (за карте максималног хоризонталног убрзања на тлу типа А у складу са EN1998-1), односно степенима макросеизмичког интензитета. Карте су израђене за повратне периоде од 95, 475 и 975 година.

КАРТА СЕИЗМИЧКОГ ХАЗАРДА*

Хазард је изражен у степенима макросеизмичког интензитета за повратни период од 475 година. Вероватноћа прекорачења 10% у 50 година. (Израђено: 2018. године)

Алфа- нумерички код**	Назив статистичке територијалне јединице**	Интензитет	Број становника (2022.)	% становника
RS121	Западнобачка област	VI-VII	31333	1,8
RS123	Јужнобачка област	VI-VII	52786	3,0
RS125	Севернобачка област	VI-VII	137635	7,9
			221754	12,7
RS121	Западнобачка област	VII	30417	1,7
RS123	Јужнобачка област	VII	76035	4,4
RS125	Севернобачка област	VII	22528	1,3
RS124	Севернобанатска област	VII	10051	0,6
RS127	Сремска област	VII	25197	1,4
			164228	9,4
RS121	Западнобачка област	VII-VIII	92741	5,3
RS122	Јужнобанатска област	VII-VIII	239386	13,8
RS123	Јужнобачка област	VII-VIII	478357	27,5
RS124	Севернобанатска област	VII-VIII	102216	5,9
RS126	Средњобанатска област	VII-VIII	131447	7,5
RS127	Сремска област	VII-VIII	257350	14,8
			1301497	74,8
RS122	Јужнобанатска област	VIII	20858	1,2
RS124	Севернобанатска област	VIII	5629	0,3
RS126	Средњобанатска област	VIII	26264	1,5
			52751	3,0
RS12	АП Војводина	укупно	1740230	100,00

* Извор података: Републички сеизмолошки завод, КАРТА СЕИЗМИЧКОГ ХАЗАРДА, (Израђено: 2018. године), „ПОПИС СТАНОВНИШТВА, ДОМАЋИНСТАВА И СТАНОВА 2022.“, РЗС, 2023. година

** НСТЈ-Номенклатура статистичких територијалних јединица



Генерисани отпад према врстама отпада

Основни циљ	УРЕЂЕЊЕ И ОДРЖИВО КОРИШЋЕЊЕ ПРИРОДЕ, ПРЕДЕЛА, КУЛТУРНОГ НАСЛЕЂА И ЖИВОТНЕ СРЕДИНЕ, УЗ ЗАШТИТУ ОД НЕПОГОДА И ТЕХНОЛОШКИХ УДЕСА
Оперативни циљ	Смањење количине отпада, повећање рециклирања
Редни број из Програма имплементације РПП АПВ 2017-2021. године	Показатељ 58
Редни број из Програма имплементације ППРС 2011-2015. године	Показатељ 86
Показатељ	Генерисани отпад према врстама отпада

Показатељ 58: Генерисани отпад према врстама отпада

Подаци за овај показатељ се добијају на основу података које обвезници извештавања достављају Агенцији за заштиту животне средине Републике Србије.

Отпад се класификује према Каталогу отпада, што представља збирну листу неопасног и опасног отпада према којој се врши разврставање отпада у двадесет група у зависности од места настанка и порекла, које су утврђене Правилником о категоријама, испитивању и класификацији отпада („Службени гласник РС“, бр. 56/2010, 91/2019 и 39/2021). Групе отпада су означене двоцифреним бројевима, а шестоцифреним бројевима означене су појединачне врсте отпада (сваки отпад означен звездицом сматра се опасним отпадом).

01	Отпади који настају у истраживањима, ископавањима из рудника или каменолома, и физичком и хемијском третману минерала
02	Отпади из пољопривреде, хортикултуре, аквакултуре, шумарства, лова и риболова, припреме и прераде хране
03	Отпади од прераде дрвета и производње папира, картона, пулпе, панела и намештаја
04	Отпади из кожне, крзнарске и текстилне индустрије
05	Отпади од рафинисања нафте, пречишћавања природног гаса и пиролитичког третмана угља
06	Отпади од неорганске хемијске прераде
07	Отпади од органске хемијске прераде
08	Отпади од производње, формулације, снабдевања и употребе премаза (боје, лакови и стаклене глазуре), лепкови, заптивачи и штампарске боје
09	Отпади из фотографске индустрије
10	Отпади из термичких процеса
11	Отпади од хемијског третмана површине и заштите метала и других материјала; хидрометалургија обојених метала
12	Отпади од обликовања и физичке и механичке површинске обраде метала и пластике
13	Отпади од уља и остатака течних горива (осим јестивих уља и оних у поглављима 05, 12 и 19)
14	Отпадни органски растварачи, средства за хлађење и потисни гасови (осим 07 и 08)
15	Отпад од амбалаже, апсорбенти, крпе за брисање, филтерски материјали и заштитне тканине, ако није другачије специфицирано
16	Отпади који нису другачије специфицирани у каталогу
17	Грађевински отпад и отпад од рушења (укључујући и ископану земљу са контаминираних локација)
18	Отпади од здравствене заштите људи и животиња и/или с тим повезаног истраживања (искључујући отпад из кухиња и ресторана који не долази од непосредне здравствене заштите)
19	Отпади из постројења за обраду отпада, погона за третман отпадних вода ван места настајања и припрему воде за људску потрошњу и коришћење у индустрији
20	Комунални отпади (кућни отпад и слични комерцијални и индустријски отпади), укључујући одвојено сакупљене фракције



Процењена количина отпада по јединицама локалне самоуправе АП Војводине (t/god)

Алфа-нумерички код/ Матични број ЈЛС **	Назив статистичке територијалне јединице**	Количина генерисаног отпада (t) 2022. година
RS12	Регион Војводине	464.309,00
RS121	Западнобачка област	15.340,6
80381	Сомбор-град	5.313,8
80047	Апатин	6.865,4
80233	Кула	1.681,7
80306	Оџаци	1.479,7
RS122	Јужнобанатска област	40.927,3
80314	Панчево-град	20.783,1
80039	Алибунар	1.242,9
80098	Бела Црква	175,5
80128	Вршац-град	7.405,9
80217	Ковачица	172,7
80225	Ковин	2.364,0
80292	Опово	18,2
80349	Пландиште	8.765
RS123	Јужнобачка област	209.846,7
89010	Град Нови Сад	104.183,8
80055	Бач	2,1
80063	Бачка Паланка	20.609,8
80080	Бачки Петровац	29.860,5
80101	Беочин	1.269,3
80110	Бечеј	-
80462	Врбас	2.856,3
80136	Жабаљ	746,8
80411	Сремски Карловци	8,4
80390	Србобран	14.488,3
80446	Темерин	25.782,6
80454	Тител	145,3
RS124	Севернобанатска област	39.207,6
80209	Кикинда-град	2.628,6
80012	Ада	1.041,1
80195	Кањижа	1.867,3
80276	Нови Кнежевац	2.380,0
80365	Сента	3.261,3



Алфа-нумерички код/ Матични број ЈЛС **	Назив статистичке територијалне јединице**	Количина генерисаног отпада (t) 2022. година
80489	Чока	5.029,3
RS125	Севернобачка област	42.006,6
80438	Суботица-град	26,805,7
80071	Бачка Топола	14.183,6
80241	Мали Иђош	1.017,3
RS126	Средњобанатска област	16.961
80152	Зрењанин-град	10.440,4
80144	Житиште	391,1
80250	Нова Црња	357,9
80268	Нови Бечеј	870,0
80373	Сечањ	4.901,6
RS127	Сремска област	100.019,3
80403	Сремска Митровица-град	29.264,4
80179	Инђија	21.397,9
80187	Ириг	1.405,,3
80322	Пећинци	9.009,5
80357	Рума	5.782,5
80420	Стара Пазова	31.382,7
80497	Шид	1.777,0

Количина произведеног отпада по групама отпада из Каталога отпада (t/god)

Подаци о врстама и количинама отпада произведеним током делатности у привредним субјектима на територији АП Војводина

Извор података:

Одсек за индустријско и комунално загађивање, Национални Регистар извора загађивања, (Министарство заштите животне средине, Агенција за заштиту животне средине, 2023.)

Привредни субјекти извештавају Агенцију за заштиту животне средине о отпаду који производе у току своје делатности. На основу пристиглих извештаја у току 2023. године, а за 2022. годину у АП Војводина је произведено 209846,7 тона отпада. Од тога је по карактеру 5969 тона опасан отпад, а 203877,7 тона неопасан отпад.

У складу са чланом 4. Закона о управљању отпадом („Службени гласник РС“ број 36/2009, 88/2010 и 14/2016, 95/2018-др закон.) није приказан отпад групе 01 – Отпади који настају у истраживањима, ископавањима из рудника или каменолома и физичком и хемијском третману. На поменути отпад се примењују прописи о управљању рударским отпадом.



У табели је дат приказ количина произведеног отпада према пореклу. ОВДЕ НИСУ ПРИКАЗАНЕ КОЛИЧИНЕ КОМУНАЛНОГ ОТПАДА ИЗ ДОМАЋИНСТАВА. Такође, колоне из Количина (t) 2020. и Количина (t) 2021. су остављене са намером упоредног прегледа у односу на нову, 2022. годину

Индексни број	Опис	Количина (t) 2020.	Количина (t) 2021.	Количина (t) 2022.
01	Отпади који настају у истраживањима, ископавањима из рудника или каменолома, и физичком и хемијском третману минерала	/	0,1	/
02	Отпади из пољопривреде, хортикултуре, аквакултуре, шумарства, лова и риболова, припреме и прераде хране	97644,6	103408,2	64468,1
03	Отпади од прераде дрвета и производње папира, картона, пулпе, панела и намештаја	3936,0	9037,6	10046,5
04	Отпади из кожне, крзнарске и текстилне индустрије	3849,8	4781	527,6
05	Отпади од рафинисања нафте, пречишћавања природног гаса и пиролитичког третмана угља	1883,4	1851,3	226,7
06	Отпади од неорганске хемијске прераде	451,3	1020,7	21,7
07	Отпади од органске хемијске прераде	3095,6	3267,4	562,1
08	Отпади од производње, формулације, снабдевања и употребе премаза (боје, лакови и стаклене глазуре), лепкови, заптивачи и штампарске боје	735,0	414,2	141,8
09	Отпади из фотографске индустрије	69,2	68,4	24,7
10	Отпади из термичких процеса	20759,4	23305,7	4331,6
11	Отпади од хемијског третмана површине и заштите метала и других материјала; хидрометалургија обојених метала	1645,8	1693	702,7
12	Отпади од обликовања и физичке и механичке површинске обраде метала и пластике	17329,4	24544,5	5974,3
13	Отпади од уља и остатака течних горива (осим јестивих уља и оних у поглављима 05, 12 и 19)	2940,4	1771,8	1088,5
14	Отпадни органски растварачи, средства за хлађење и потисни гасови (осим 07 и 08)	117,2	2,2	0,5
15	Отпад од амбалаже, апсорбенти, крпе за брисање, филтерски материјали и заштитне тканине, ако није другачије специфицирано	46416,4	54649,5	16259,6
16	Отпади који нису другачије специфицирани у каталогу	17246,8	18064,3	7119,5
17	Грађевински отпад и отпад од рушења (укључујући и ископану земљу са контаминираних локација)	53935,1	65145,8	47848,7
18	Отпади од здравствене заштите људи и животиња и/или с тим повезаног истраживања (искључујући отпад из кухиња и ресторана који не долази од непосредне здравствене заштите)	927,1	1053,6	719,2
19	Отпади из постројења за обраду отпада, погона за третман отпадних вода ван места настајања и припрему воде за људску потрошњу и коришћење у индустрији	55554,3	73327,5	33575,6
20	Комунални отпади (кућни отпад и слични комерцијални и индустријски отпади), укључујући одвојено сакупљене фракције	32352,8	36897,9	16205,2

Количина произведеног опасног отпада

Због свог израженог утицаја на здравље људи и животну средину, посебно је издвојена анализа генерисаног опасног отпада. Количина произведеног опасног отпада у 2022. години према подацима Агенције за заштиту животне средине у АПВ износила је 5969t.

Напомена:

Показатељ ће бити ажуриран након пристизања и обраде нових података.



Заштићена природна подручја

Основни циљ	УРЕЂЕЊЕ И ОДРЖИВО КОРИШЋЕЊЕ ПРИРОДЕ, ПРЕДЕЛА, КУЛТУРНОГ НАСЛЕЂА И ЖИВОТНЕ СРЕДИНЕ, УЗ ЗАШТИТУ ОД НЕПОГОДА И ТЕХНОЛОШКИХ УДЕСА
Оперативни циљ	Лимитирано смањивање природних подручја - очување биодиверзитета
Редни број из Програма имплементације РПП АПВ 2017-2021. године	Показатељ 59
Редни број из Програма имплементације ППРС 2011-2015. године	Показатељ 91
Показатељ	Заштићена природна подручја - приказ за АПВ

Показатељ 59: Заштићена природна подручја

Површина заштићених подручја по категоријама за АП Војводину:

Категорија*	Површина по категорији у хектарима (ha)
I (Добара: 20)	149.841,4589
II (Добара: 17)	33.688.1030
III (Добара: 106)	9.149,8477

*Извор података: ПОКРАЈИНСКИ ЗАВОД ЗА ЗАШТИТУ ПРИРОДЕ, 08.04. 2024. године

Заштићена подручја - АП Војводина

Ознака	Врста заштићеног подручја	Број добара
НП	Национални парк	1
ПП	Парк природе	10
ПИО	Предео изузетних одлика	9
СРП	Специјални резерват природе	17
СП	Споменик природе	59
СтПР***	Строги резерват природе	8
ЗС	Заштићено станиште	3
РПП***	Регионални парк природе	1
МПС***	Меморијални природни споменик	3
СВА***	Споменик вртне архитектуре	5
НИР***	Научно истраживачки резерват	1
ПС***	Природни споменик	20
	УКУПНО	143

***категије (врсте) по законским оквирима који су важили у време доношења акта о заштити а не постоје у важећем закону о заштити природе („Сл. Гласник РС“ бр.36/2009, 88/2010, 91/2010 и 14/2016). За ова подручја је ревизија у току или планирана.



Кроз проглашење нових подручја током 2023. године на територији АП Војводине проглашена су:

- а) ПИО „Потамишје“ (I категорија) на територији општина Сечањ (КО Јаша Томић, Шурјан, Бока, Сечањ, Сутјеска и Неузина), Опово (КО Сакуле, Баранда и Опово) , град Зрењанин (КО Банатски Деспотовац, Ботош, Томашевац, Орловат, Фаркаждин и Чента), Ковачица (КО Уздин и Идвор). На основу овог акта (Влада РС: Уредба о проглашењу ПИО „Потамишје“ објављена у „Службеном листу РС“ број 93/2023), површина под заштитом увећала се за 22633,18 ха.
- б) ПИО „Кањишки јараши“ (II категорија) на територији општине Кањижа. На основу Покрајинске скупштинске одлуке о заштити ПИО „Кањишки јараши“ објављене у „Службеном листу АП Војводине број 35/2023, површина под заштитом увећала се за 3472,17 ха.
- в) ПП „Слатине у долини Златице“ (II категорија) на територији општине Чока и града Кикинда (територија КО Санад, Чока, Падеј, Остојићево, Јазово, Црна Бара, Врбица и Мокрин). На основу Покрајинске скупштинске одлуке о заштити ПП „Слатине у долини Златице“ објављене у „Службеном листу АП Војводине број 24/2023, површина под заштитом увећала се за 3640,60 ха.
- д) ПП „Мртваје горњег Потисја“ (II категорија) на територији општине Кањижа, Сента и Чока (територија КО Хоргош, Мартонош, Сента, Санад, Чока, Остојићево, Падеј и Батка). На основу Покрајинске скупштинске одлуке о заштити ПП „Мртваје горњег Потисја“ објављене у „Службеном листу АП Војводине број 35/2023, површина под заштитом увећала се за 304,77 ха.
- е) СП „Дуд код Шуљма“ (III категорија) на територији града Сремска Митровица (КО Шуљам). На основу Покрајинске скупштинске одлуке о заштити СП „Дуд код Шуљма“ објављене у „Службеном листу АП Војводине број 16/2023.

2) Кроз ревизије статуса раније проглашених заштићених подручја, током 2023. на територији АП Војводине проглашен је:

ПП „Стара Тиса код Бисерног острва“ (III категорија) на територији општине Нови Бечеј и Жабал (КО Бечеј, Бачко Градиште, Нови Бечеј и Чуруг), На основу Покрајинске скупштинске одлуке о заштити ПП „Стара Тиса код Бисерног острва“ објављене у „Службеном листу АП Војводине број 35/2023, површина под заштитом увећала се за 391 ха.

По основу проглашења ревизијом површина под заштитом увећала се за 959,17 ха.

Приказ заштићених природних добара проглашених 2023. године

Природно добро	Тип активирања	Статус	Разлика (ха)
ПИО „Потамишје“	прва заштита	проглашено	+ 22633,18
ПИО „Кањишки јараши“	прва заштита	проглашено	+ 3472,17
ПП „Слатине у долини Златице“	прва заштита	проглашено	+ 3640,60
ПП „Мртваје горњег Потисја“	прва заштита	проглашено	+ 304,77
ПП „Стара Тиса код Бисерног острва“	ревизија	проглашено	+ 959,7
СП „Дуд код Шуљма“	прва заштита	проглашено	
СП „Засавички храст“	прва заштита	проглашено	



Приказ укинуте заштите природних добара 2023. године

Тип	Назив
СтПР	Папратски До
ПС	Пећина на месту званом „Попов Чот“
ПС	Група (16) стабала храста лужњака (Каландош)
СтПР	Шмагуц-Сига-Каландош (део Моношторског рита)
ПС	Стабло Маклуре (<i>Maclura pomifera</i>)
СтПР	Мешовита састојина храста лужњака и беле тополе (Каландош)
СтПР	Мешовита састојина храста лужњака и јасена (Казук)
СтПР	Мешовита састојина храста лужњака, беле тополе и бреста (Сига)
СтПР	Мешовита састојина храста лужњака и црне тополе (Сига)
СтПР	Мешовита састојина храста лужњака и бреста (Сига)
СтПР	Мешовита састојина храста лужњака и граба (Карапанца)
СтПР	Висока састојина храста лужњака
СтПР	Висока састојина храста лужњака (Козара)
ПС	Висока састојина храста лужњака (Казук)
ПС	Висока састојина храста лужњака и црне тополе (Казук)
ПС	Састојина беле тополе (Казук)
ПС	Састојина беле тополе (Казук)
ПС	Састојина храста лужњака и беле тополе (Сига)
ПС	Висока састојина храста лужњака (Каландош)
ПС	Стабло шимшира у Плавни
ПС	Бела топола у Свином Селу
СП	Копривић у центру Новог Сада
ПС	Стабло брекиње на Гребенском путу код Летенке
СП	Стабло цера на Гребенском путу код Летенке
СП	Стабло црвенолисне букве у Омољици
ПИО	Вршачке планине (Ревизијом ушле у веће подручје, као и мали Вршачки рит)

Укупна површина под заштитом у 2023. години износи 192679,41 ха, односно 8,92%.



**Број непокретних културних добара и
број локалитета културног наслеђа и интегралних целина предложених за
заштиту**

Основни циљ	УРЕЂЕЊЕ И ОДРЖИВО КОРИШЋЕЊЕ ПРИРОДЕ, ПРЕДЕЛА, КУЛТУРНОГ НАСЛЕЂА И ЖИВОТНЕ СРЕДИНЕ, УЗ ЗАШТИТУ ОД НЕПОГОДА И ТЕХНОЛОШКИХ УДЕСА
Оперативни циљ	Очување културних маркера и очување специфичног карактера предела
Редни број из Програма имплементације РПП АПВ 2017-2021. године	Показатељи 60 и 61
Редни број из Програма имплементације ППРС 2011-2015. године	Показатељи 92 и 93
Показатељ	Број непокретних културних добара
Показатељ	Број локалитета културног наслеђа и интегралних целина предложених за заштиту

Показатељ 60 и 61: Број непокретних културних добара и број локалитета културног наслеђа и интегралних целина предложених за заштиту

Појашњење у начину приказивања података:

Надлежним заводима за заштиту споменика културе упућени су дописи са захтевом за доставу података од којих је тражено да се за сваку јединицу локалне самоуправе која се налази у надлежности завода наведе укупан број непокретних културних добара по категоријама и по значају, као и укупан број добара која уживају предходну заштиту и евидентираних добара, односно добара под претходном заштитом, за 2023. годину.

Наиме, постоје одређена одступања у дефинисању и утврђивању статуса добара која уживају предходну заштиту/добра под претходном заштитом што доводи до неслагања приликом утврђивања њиховог тачног броја и тиме се знатно отежава и онемогућава тачно и прецизно представљање овог показатеља.

Врста непокретног културног добра:

(СК) - споменици културе,
(ПКИЦ) - просторно-културно историјске целине,
(АН) - археолошка налазишта,
(ЗМ) - знаменита места

Непокретна културна добра, према степену заштите, разврставају се у категорије:

(ИЗ) - културна добра од изузетног значаја,
(ВЗ) - културна добра од великог значаја и
(З) - културна добра од значаја.



Број непокретних културних добара и број локалитета културног наслеђа и интегралних целина предложених за заштиту (стање 31.12.2023. године)*

	Алфани- мерички код/ Матични број ЈЛС **	Назив статистичке територијалне јединице**	Врста непокретног културног добра												Укупно	Претходна заштита
			Споменик културе			Просторно-културно историјска целина			Археолошко налазиште			Знаменито место				
			Степен заштите													
ИЗ	ВЗ	З	ИЗ	ВЗ	З	ИЗ	ВЗ	З	ИЗ	ВЗ	З	ИЗ	ВЗ	З		
Покрајински завод за заштиту споменика културе	80047	Апатин	0	0	13	0	0	1	0	0	0	0	0	0	14	104
	80233	Кула	0	4	2	0	0	0	0	0	0	0	0	0	6	88
	80306	Оџаци	0	3	3	0	0	0	0	0	1	0	0	0	7	131
	80381	Сомбор-град	1	25	9	0	2	0	0	0	0	0	1	0	38	545
	PC121	Западнобачка област	1	32	25	0	2	1	0	0	1	0	1	0	63	868
Завод за заштиту споменика културе Панчево ***	80039	Алибунар	0	3	1	0	0	0	0	0	0	0	0	0	4	3
	80098	Бела Црква	0	4	4	0	0	1	0	1	1	0	0	0	11	3
	80128	Вршац-град	2	17	7	0	0	0	1	0	0	0	0	0	27	13
	80217	Ковачица	1	2	7	0	0	0	0	0	0	1	0	0	11	3
	80225	Ковин	0	3	3	0	0	0	0	0	0	0	0	1	7	9
	80292	Опово	0	2	1	0	0	0	0	0	0	0	0	0	3	1
	80314	Панчево- град	2	11	41	0	2	0	1	0	1	0	0	1	59	28
80349	Пландиште	0	3	0	0	0	0	0	0	0	0	0	0	3	4	
	PC122	Јужнобанатска област	5	45	64	0	2	1	2	1	2	1	0	2	125	64
Покрајински завод за заштиту споменика културе	80055	Бач	2	4	0	1	0	0	0	0	1	0	0	0	8	261
	80063	Бачка Паланка	2	6	1	0	0	0	1	1	0	0	0	0	11	256
	80080	Бачки Петровац	1	2	3	0	0	0	0	0	0	0	0	0	6	99
	80101	Беочин	2	7	4	0	0	0	0	1	3	0	0	0	17	176
	80110	Бечеј	1	3	5	0	1	0	0	0	1	0	1	0	12	176
	80462	Врбас	0	3	5	0	0	0	0	1	1	0	1	0	11	133
	80136	Жабалъ	1	1	8	0	0	0	0	0	0	0	1	0	11	175
Завод за заштиту споменика културе Града Новог Сада***	89010	Град Нови Сад	2	22	174	0	6	2	0	1	0	1	1	1	210	1019
Покрајински завод за заштиту споменика културе	80390	Србобран	0	1	6	0	0	0	0	0	1	0	0	0	8	91
	80411	Сремски Карловци	2	0	4	1	0	0	0	0	0	1	1	0	9	15
	80446	Темерин	0	0	3	0	0	0	0	0	0	0	0	0	3	143
	80454	Тител	1	3	3	0	0	0	1	0	0	0	0	0	8	316
	PC123	Јужнобачка област	14	52	216	2	7	2	2	4	7	2	5	1	314	2860



ИНФОРМАЦИОНИ СИСТЕМ О ПРОСТОРУ АУТОНОМНЕ ПОКРАЈИНЕ ВОЈВОДИНЕ
- ИЗВЕШТАЈ ЗА 2024. ГОДИНУ

	Алфани- мерички код/ Матични број ЈЛС **	Назив статистичке територијалне јединице**	Врста непокретног културног добра												Укупно	Претходна заштита
			Споменик културе			Просторно-културно историјска целина			Археолошко налазиште			Знаменито место				
			Степен заштите													
			ИЗ	ВЗ	З	ИЗ	ВЗ	З	ИЗ	ВЗ	З	ИЗ	ВЗ	З		
Међуопштински завод за заштиту споменика културе Суботица***	80012	Ада	0	3	3	0	0	0	0	0	0	0	0	0	6	63
	80195	Кањижа	0	2	9	0	0	0	0	0	0	0	0	0	11	61
	80209	Кикинда-град	3	6	1	0	0	1	0	1	0	0	0	0	12	10
	80276	Нови Кнежевац	0	4	4	0	0	0	0	0	2	0	0	0	10	24
	80365	Сента	0	8	4	0	0	0	0	0	0	1	0	0	13	5
	80489	Чока	1	2	4	0	0	0	0	0	0	0	0	0	7	19
	PC124	Севернобанатска област	4	25	25	0	0	1	0	1	2	1	0	0	59	182
	80071	Бачка Топола	0	4	5	0	0	0	0	0	0	0	0	0	9	54
80241	Мали Иђош	0	0	0	0	0	0	0	0	0	0	0	0	0	40	
80438	Суботица- град	2	12	54	0	1	1	0	1	0	0	3	2	76	143	
	PC125	Севернобачка област	2	16	59	0	1	1	0	1	0	0	3	2	85	237
Завод за заштиту споменика културе Зрењанин***	80144	Житиште	0	2	0	0	0	0	0	0	0	0	0	2	0	
	80152	Зрењанин- град	0	54	25	0	1	0	0	0	0	1	0	81	162	
	80250	Нова Црња	0	2	2	0	0	0	0	0	0	0	0	4	0	
	80268	Нови Бечеј	1	9	11	0	0	1	0	1	0	0	0	23	48	
	80373	Сечањ	0	4	2	0	0	0	0	0	0	0	0	6	1	
	PC126	Средњебанатска област	1	71	40	0	1	1	0	1	0	1	0	116	211	
Завод за заштиту споменика културе Сремске Митровице ¹⁴	80179	Инђија	1	10	6	0	0	0	0	3	1	1	0	6	28	159
	80187	Ириг	8	11	4	0	1	0	0	0	0	0	2	26	146	
	80322	Пећинци	4	19	7	0	1	0	0	0	1	0	1	33	194	
	80357	Рума	0	16	4	0	0	1	2	1	2	0	0	4	30	283
	80403	Сремска Митровица-	5	25	13	0	2	0	1	1	2	0	2	3	54	464

¹⁴ Непокретна културна добра која се налазе на територији више општина и градова и у територијалној надлежности више институција (Завода), односно нису уврштена у нумерички табеларни приказ:

1. Просторно културно историјска целина од изузетног значаја под називом „ Фрушка гора са манастирима и другим споменицима“ обухвата делове територија Града Сремске Митровице и Нови Сад и следећих општина Бачка Паланка, Беочин, Шид, Инђија, Ириг, односно подручје дефинисано Просторним планом подручја посебне намене Фрушка гора – Сл. лист АПВ бр.8/2019 од 13.02.2019., односно ова Целина није нумерички уврштена у тражени преглед добара. У укупном збиру непокретних културних добара на подручју АП Војводине потребно је уврстити ову Целину у категорију непокретних културних добра од изузетног значаја.
2. Археолошко налазиште „Брестове међе“ у Војки – НКД од значаја је делом у надлежности Градског завода за заштиту споменика културе Београд. Није нумерички уврштена у тражени преглед добара. У укупном збиру непокретних културних добара на подручју АП Војводине потребно је уврстити ово налазиште у категорију непокретних културних добра од значаја.



Алфа- нумерички код/ Матични број ЈЛС **	Назив статистичке територијалне јединице**	Врста непокретног културног добра												Укупно	Претходна заштита	
		Споменик културе			Просторно-културно историјска целина			Археолошко налазиште			Знаменито место					
		Степен заштите														
		ИЗ	ВЗ	З	ИЗ	ВЗ	З	ИЗ	ВЗ	З	ИЗ	ВЗ	З			
	град															
80420	Стара Пазова	2	11	5	0	0	0	0	0	1	0	0	2	21	136	
80497	Шид	3	20	5	0	0	0	0	1	1	1	1	0	32	209	
РС127	Сремска област	23	112	44	0	4	1	3	6	8	2	3	18	223	1591	
РС12	Регион Војводине	50	353	475	3	17	8	7	14	21	6	13	23	990	6013	

*Извор података: Покрајински завод за заштиту споменика културе, 2024. године, Завод за заштиту споменика културе Панчево, 2024. године, Завод за заштиту споменика културе Зрењанин, 2024. године, Завод за заштиту споменика културе Града Новог Сада, 2024. године, Завод за заштиту споменика културе Сремске Митровице, 2024. године, Међуопштински завод за заштиту споменика културе Суботица, 2024. године

**НСТЈ-Номенклатура статистичких територијалних јединица

*** **Завод за заштиту споменика културе Панчево Промена у односу на прошлу годину** (стање 31.12.2023. године):

У току 2023. на територији Јужнобанатске области није било промена.

*** **Завод за заштиту споменика културе Зрењанин - Промена у односу на прошлу годину** (стање 31.12.2023. године):

У току 2023. на територији Средњебанатске области није било промена.

*** **Покрајински завод за заштиту споменика културе - Промена у односу на прошлу годину** (стање 31.12.2023. године):

У току 2023. године у:

- Западнобачкој области смањен је број НКД за један (1);
- Јужнобачкој области (изузев Града Новог Сада) повећан је број НКД за три (3) као и број добара која уживају предходну заштиту за пет (5).

*** **Међуопштински завод за заштиту споменика културе Суботица - Промена у односу на прошлу годину** (стање 31.12.2023. године):

У току 2023. на територији Севернобанатске и Севернобачке области није било промена.

*** **Завод за заштиту споменика културе Сремске Митровице - Промена у односу на прошлу годину** (стање 31.12.2023. године):

У току 2023. године смањен је број добара која уживају предходну заштиту/добра под претходном заштитом. „Место страдања Савке Аничич и њене деце у Јамени“ је из статуса добра које ужива предходну заштиту стекла статус добра под претходном заштитом. У току 2023. године на територији Сремске области смањен је број НКД за један (један).

*** **Завод за заштиту споменика културе Града Новог Сада - Промена у односу на прошлу годину** (стање 31.12.2023. године):

Од укупног броја добара под претходном заштитом у протеклој 2023. години евидентиран је један (1) објекат. У току 2023. године повећан је број НКД за један (1). У поступку за утврђивање за НКД је девет (9) објеката и ПКИЦ Петроварадинска тврђава са подграђем, где је у току процедура доношења „Одлуке о утврђивању мера заштите просторно-културно-историјске целине од великог значаја Петроварадинске тврђаве и утврђивању заштићене околине просторно-културно-историјске целине са мерама заштите“, као и израда предлога за њену прекатегоризацију.



Број туриста и туристичких ноћења годишње

Основни циљ	УРЕЂЕЊЕ И ОДРЖИВО КОРИШЋЕЊЕ ПРИРОДЕ, ПРЕДЕЛА, КУЛТУРНОГ НАСЛЕЂА И ЖИВОТНЕ СРЕДИНЕ, УЗ ЗАШТИТУ ОД НЕПОГОДА И ТЕХНОЛОШКИХ УДЕСА
Оперативни циљ	Унапређење регионалних потенцијала за туризам и креативне индустрије
Редни број из Програма имплементације РПП АПВ 2017-2021. године	Показатељ 62
Редни број из Програма имплементације ППРС 2011-2015. године	Показатељ 96
Показатељ	Број туриста и туристичких ноћења годишње - приказ по општинама/градовима

Показатељ 62: Број туриста и туристичких ноћења годишње (јануар-децембар 2023. године)*

Алфа-нумерички код/ Матични број ЈЛС**	Назив статистичке територијалне јединице**	Доласци туриста			Ноћења туриста		
		Укупно	Домаћи	Страни	Укупно	Домаћи	Страни
RS12	Регион Војводине	707599	346086	361513	1948684	965017	983667
RS121	Западнобачка област	31000	18995	12005	137710	92671	45039
80381	Сомбор-град	19599	10166	9433	52012	25055	26957
80047	Апатин	10306	8353	1953	72975	65589	7386
80233	Кула	659	317	342	6152	1300	4852
80306	Оџаци	436	159	277	6571	727	5844
RS122	Јужнобанатска област	43101	22842	20259	126573	67336	59237
80314	Панчево-град	14572	3827	10745	44191	9045	35146
80039	Алибунар	267	178	89	1059	664	395
80098	Бела Црква	5475	4909	566	26268	23837	2431
80128	Вршац-град	17370	10773	6597	38457	22762	15695
80217	Ковачица	222	125	97	1505	1145	360
80225	Ковин	3833	1980	1853	8766	4374	4392
80292	Опово	1114	809	305	4810	4015	795
80349	Пландиште	248	241	7	1517	1494	23
RS123	Јужнобачка област	261783	94980	166803	654565	202700	451865
89010	Град Нови Сад	234708	80113	154595	567926	159035	408891
80055	Бач	1230	479	751	2271	785	1486
80063	Бачка Паланка	4336	2087	2249	11012	5290	5722
80080	Бачки Петровац	901	147	754	3393	552	2841
80101	Беочин	1879	1559	320	8702	6016	2686
80110	Бечеј	5491	2767	2724	24083	11791	12292
80462	Врбас	3495	2216	1279	10487	6407	4080
80136	Жабалъ	332	247	85	1754	1258	496
80390	Србобран	252	222	30	963	892	71



ИНФОРМАЦИОНИ СИСТЕМ О ПРОСТОРУ АУТОНОМНЕ ПОКРАЈИНЕ ВОЈВОДИНЕ
- ИЗВЕШТАЈ ЗА 2024. ГОДИНУ

Алфа- нумерички код/ Матични број ЈЛС**	Назив статистичке територијалне јединице**	Доласци туриста			Ноћења туриста		
		Укупно	Домаћи	Страни	Укупно	Домаћи	Страни
80411	Сремски Карловци	7416	4331	3085	17033	6813	10220
80446	Темерин	1245	432	813	5759	3023	2736
80454	Тител	498	380	118	1182	838	344
RS124	Севернобанатска област	39749	27748	12001	189986	149684	40302
80209	Кикинда-град	15209	12557	2652	84655	70455	14200
80012	Ада	3082	1605	1477	10839	6740	4099
80195	Кањижа	10340	6636	3704	52611	43215	9396
80276	Нови Кнежевац	320	204	116	949	669	280
80365	Сента	10295	6315	3980	38851	26738	12113
80489	Чока	503	431	72	2081	1867	214
RS125	Севернобачка област	163276	73038	90238	380264	165372	214892
80438	Суботица-град	154940	68960	85980	351285	148863	202422
80071	Бачка Топола	6468	3638	2830	22645	14161	8484
80241	Мали Иђош	1868	440	1428	6334	2348	3986
RS126	Средњобанатска област	25461	15062	10399	90066	49591	40475
80152	Зрењанин-град	20913	11383	9530	77777	39685	38092
80144	Житиште	744	459	285	1553	977	576
80250	Нова Црња	-	-	-	-	-	-
80268	Нови Бечеј	3092	2596	496	7413	5806	1607
80373	Сечањ	712	624	88	3323	3123	200
RS127	Сремска област	143229	93421	49808	369520	237663	131857
80403	Сремска Митровица- град	9165	4274	4891	25045	12485	12560
80179	Инђија	4874	1997	2877	24959	11029	13930
80187	Ириг	92590	68252	24338	219446	162935	56511
80322	Пећинци	1264	487	777	1643	611	1032
80357	Рума	14763	8992	5771	32026	16192	15834
80420	Стара Пазова	18012	7772	10240	59640	30087	29553
80497	Шид	2561	1647	914	6761	4324	2437

*Извор: РЗС, 2023. година

**НСТЈ-Номенклатура статистичких територијалних јединица
-нема појаве



**Показатељ 62: Број туриста и туристичких ноћења годишње
(јануар-децембар 2022. године)***

Алфа- нумерички код/ Матични број ЈЛС**	Назив статистичке територијалне јединице**	Доласци туриста			Ноћења туриста		
		Укупно	Домаћи	Страни	Укупно	Домаћи	Страни
RS12	Регион Војводине	687849	353834	334015	1942314	1001175	941139
RS121	Западнобачка област	34114	20553	13561	128669	92545	36124
80381	Сомбор-град	22296	11066	11230	52342	25600	26742
80047	Апатин	10562	8819	1743	68409	62188	6221
80233	Кула	460	238	222	1448	712	736
80306	Оџаци	796	430	366	6470	4045	2425
RS122	Јужнобанатска област	35908	22349	13559	120129	74388	45741
80314	Панчево-град	7667	2774	4893	32165	9348	22817
80039	Алибунар	254	163	91	1356	868	488
80098	Бела Црква	6039	5726	313	32453	31095	1358
80128	Вршац-град	16825	10418	6407	41176	24443	16733
80217	Ковачица	262	107	155	1312	648	664
80225	Ковин	3700	2205	1495	7391	4169	3222
80292	Опово	967	771	196	3214	2792	422
80349	Планиште	194	185	9	1062	1025	37
RS123	Јужнобачка област	245692	100308	145384	638130	210297	427833
89010	Град Нови Сад	218973	84258	134715	561062	170912	390150
80055	Бач	1034	467	567	2236	711	1525
80063	Бачка Паланка	4274	2287	1987	9609	5293	4316
80080	Бачки Петровац	1079	344	735	3218	944	2274
80101	Беочин	2315	2002	313	9169	7310	1859
80110	Бечеј	3321	1861	1460	14046	7183	6863
80462	Врбас	3745	2457	1288	9154	5432	3722
80136	Жабалђ	337	43	294	2216	370	1846
80390	Србобран	268	212	56	1368	888	480
80411	Сремски Карловци	8713	5469	3244	21101	8296	12805
80446	Темерин	921	345	576	3241	1625	1616
80454	Тител	712	563	149	1710	1333	377
RS124	Севернобанатска област	36133	24982	11151	167280	132090	35190
80209	Кикинда-град	14330	11182	3148	74679	61917	12762
80012	Ада	2170	1064	1106	7104	4158	2946
80195	Кањижа	10827	7073	3754	52943	42510	10433
80276	Нови Кнежевац	239	184	55	825	757	68
80365	Сента	8195	5110	3085	30491	21513	8978
80489	Чока	372	369	3	1238	1235	3
RS125	Севернобачка област	176749	70632	106117	432128	174111	258017
80438	Суботица-град	167332	66024	101308	400789	153553	247236



ИНФОРМАЦИОНИ СИСТЕМ О ПРОСТОРУ АУТОНОМНЕ ПОКРАЈИНЕ ВОЈВОДИНЕ
- ИЗВЕШТАЈ ЗА 2024. ГОДИНУ

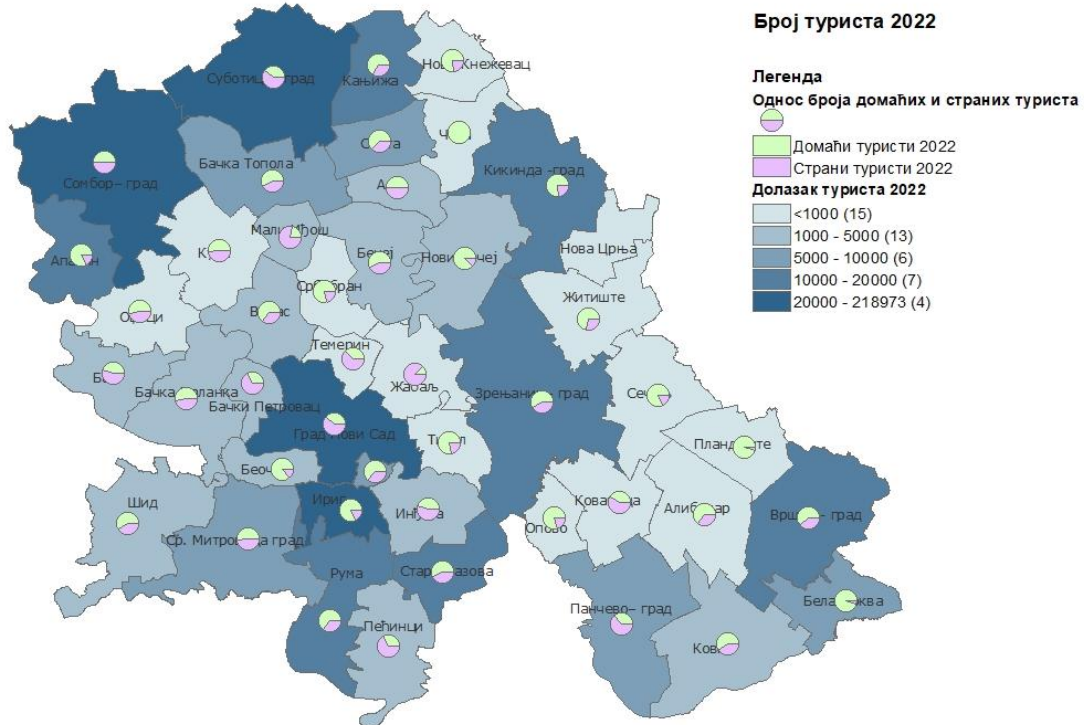
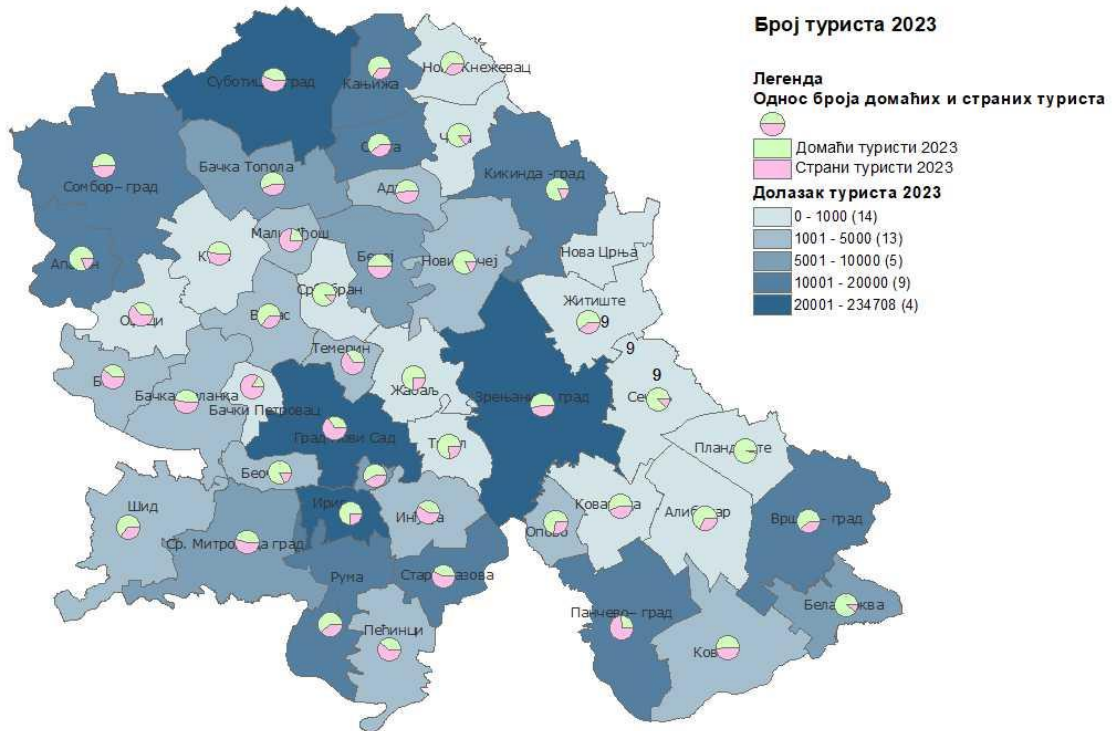
Алфа- нумерички код/ Матични број ЈЛС**	Назив статистичке територијалне јединице**	Доласци туриста			Ноћења туриста		
		Укупно	Домаћи	Страни	Укупно	Домаћи	Страни
80071	Бачка Топола	6893	4033	2860	24990	18012	6978
80241	Мали Иђош	2524	575	1949	6349	2546	3803
RS126	Средњобанатска област	23109	15017	8092	82859	53664	29195
80152	Зрењанин-град	18268	10880	7388	68138	40908	27230
80144	Житиште	740	534	206	3241	2664	577
80250	Нова Црња	-	-	-	-	-	-
80268	Нови Бечеј	3405	3033	372	9071	7922	1149
80373	Сечањ	696	570	126	2409	2170	239
RS127	Сремска област	136144	99993	36151	373119	264080	109039
80403	Сремска Митровица- град	7221	3785	3436	17045	9210	7835
80179	Инђија	4308	1992	2316	34795	20612	14183
80187	Ириг	89857	73681	16176	216950	177545	39405
80322	Пећинци	1034	345	689	1757	518	1239
80357	Рума	14293	9352	4941	28704	15667	13037
80420	Стара Пазова	16918	9360	7558	66104	35455	30649
80497	Шид	2513	1478	1035	7764	5073	2691

*Извор: РЗС

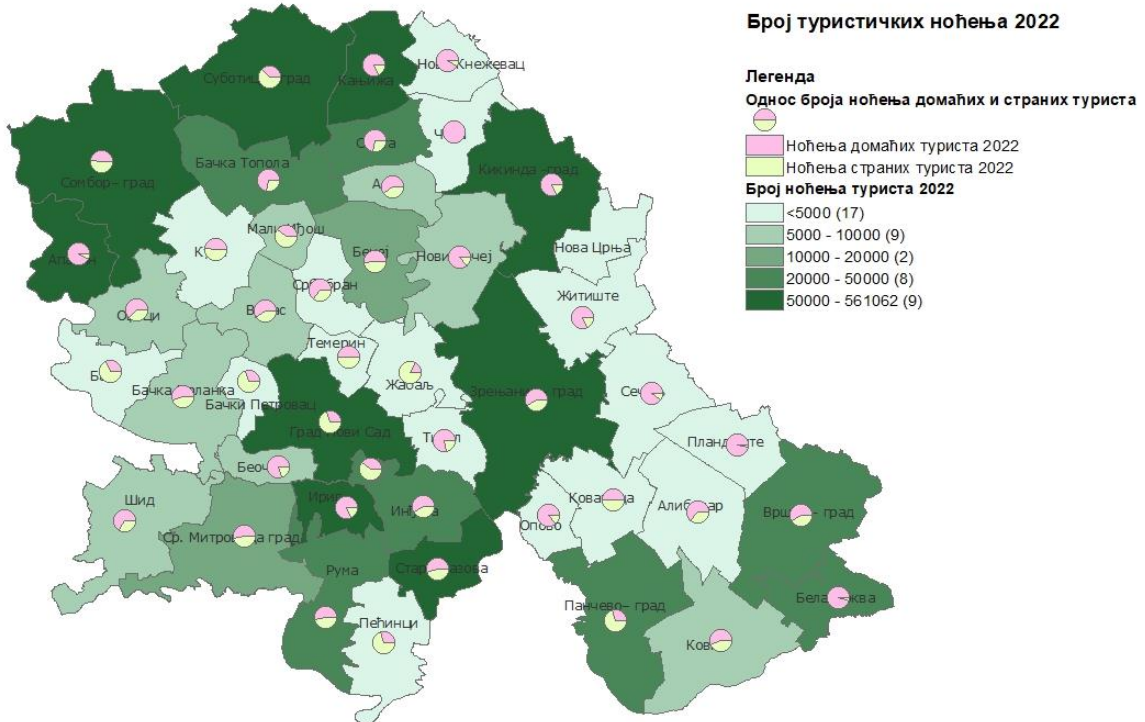
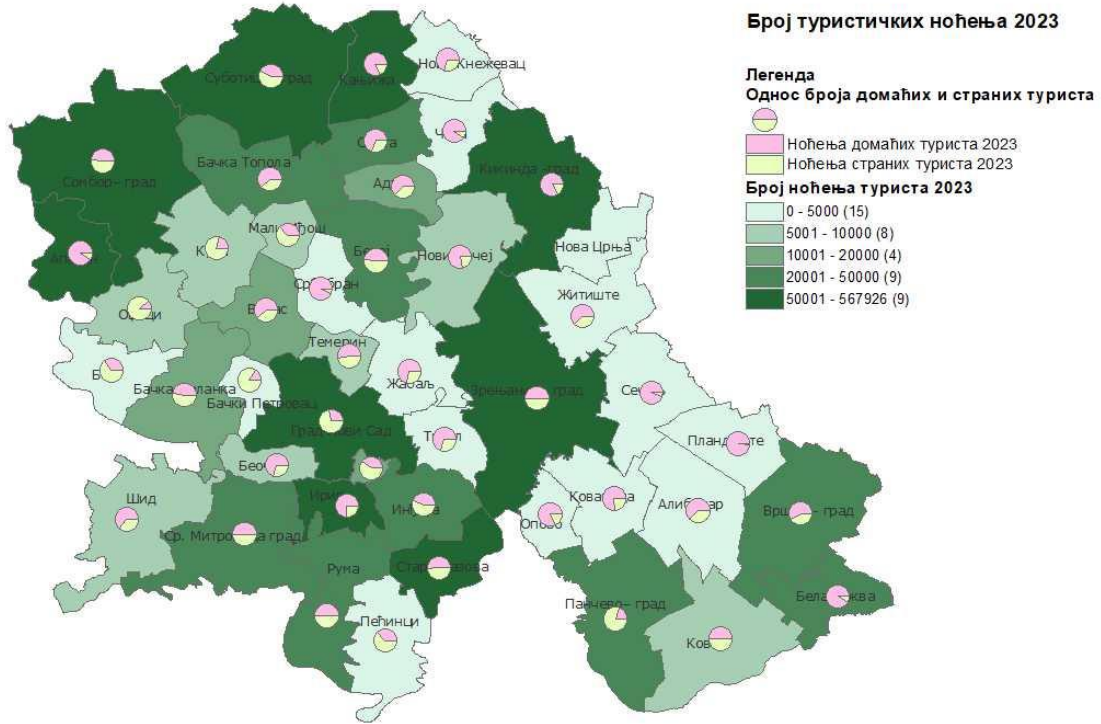
**НСТЈ-Номенклатура статистичких територијалних јединица
-нема појаве



приказ по општинама/градовима



приказ по општинама/градовима



Број туриста годишње-упоредни приказ*

Алфа- нумерички код**	Назив статистичке територијалне јединице**	Доласци туриста 2022.			Доласци туриста 2023.		
		укупно	укупно	укупно	укупно	домаћи	страни
RS121	Западнобачка област	34114	34114	34114	31000	18995	12005
RS122	Јужнобанатска област	35908	35908	35908	43101	22842	20259
RS123	Јужнобачка област	245692	245692	245692	261783	94980	166803
RS124	Севернобанатска област	36133	36133	36133	39749	27748	12001
RS125	Севернобачка област	176749	176749	176749	163276	73038	90238
RS126	Средњебанатска област	23109	23109	23109	25461	15062	10399
RS127	Сремска област	136144	136144	136144	143229	93421	49808
RS12	АП Војводина	687849	687849	687849	707599	346086	361513

*Извор: РЗС

**НСТЈ-Номенклатура статистичких територијалних јединица

Број туристичких ноћења годишње-упоредни приказ*

Алфа- нумерички код**	Назив статистичке територијалне јединице**	Туристичка ноћења 2022.			Туристичка ноћења 2023.		
		укупно	укупно	укупно	укупно	домаћи	страни
RS121	Западнобачка област	128669	128669	128669	137710	92671	45039
RS122	Јужнобанатска област	120129	120129	120129	126573	67336	59237
RS123	Јужнобачка област	638130	638130	638130	654565	202700	451865
RS124	Севернобанатска област	167280	167280	167280	189986	149684	40302
RS125	Севернобачка област	432128	432128	432128	380264	165372	214892
RS126	Средњебанатска област	82859	82859	82859	90066	49591	40475
RS127	Сремска област	373119	373119	373119	369520	237663	131857
RS12	АП Војводина	1942314	1942314	1942314	1948684	965017	983667

*Извор: РЗС

**НСТЈ-Номенклатура статистичких територијалних јединица



Број пројеката са међународним учешћем

Основни циљ	ИНТЕРЕСНО И ФУНКЦИОНАЛНО УМРЕЖАВАЊЕ РЕГИОНА ВОЈВОДИНА СА ДРУГИМ РЕГИОНИМА У ЕВРОПИ
Оперативни циљ	Учешће у програмима и пројектима трансграничне и међурегионалне сарадње
Редни број из Програма имплементације РПП АПВ 2017-2021. године	Показатељ 63
Редни број из Програма имплементације ППРС 2011-2015. године	Показатељ 98
Показатељ	Број пројеката са међународним учешћем - приказ по областима

Показатељ 63: Број пројеката са међународним учешћем на територији АП Војводине

Број пројеката са међународним учешћем на територији Републике Србије и АП Војводине - 2023. године

Алфа- нумерички код**	Назив статистичке територијалне јединице**	Реализација пројеката започета у 2023. години (а)	Реализација пројеката завршена у 2023. години (б)	Број пројеката чија је реализација била у току у 2023. години (не рачунајући пројекте под а и б)
RS	Република Србија	41	67	13
RS12	АП Војводина	15	33	8

*Извор података: Влада РС, Министарство за европске интеграције, 2023.

Број пројеката са међународним учешћем на територији Републике Србије и АП Војводине - 2024. године

Алфа- нумерички код**	Назив статистичке територијалне јединице**	Реализација пројеката започета у 2024. години (а)	Реализација пројеката завршена у 2024. години (б)	Број пројеката чија је реализација била у току у 2024. години (не рачунајући пројекте под а и б)
RS	Република Србија	229	11	32
RS12	АП Војводина	130	4	3

*Извор података: Влада РС, Министарство за европске интеграције, 2024.

Објашњење: 2023. година је била година када су све активности пројеката који су се реализовали у оквиру ЕУ перспективе 2014-2020 у програмима са земљама чланицама (програми са Мађарском, Бугарском, Румунијом и Хрватском, транснационални програми Дунав и Адрион) морале бити завршене. Само у оквиру ИПА ИПА програма су у оквиру ИПА 2 започети неки пројекти.

Са друге стране, у 2024. години присутан је велики раст у броју започетих пројеката зато што су уговорени пројекти из већине првих јавних позива ИПА 3. Такође, у 2024. години Србија има и пројекте у два међурегионална програма УРБАКТ и Интеррег Европа, па је и њихов допринос у оквиру укупног броја пројеката чија је реализација започета у 2024. години.



Алфа- нумерички код**	Назив статистичке територијалне јединице**	Реализација пројеката започета у 2023. години (а)	Реализација пројеката завршена у 2023. години (б)	Број пројеката чија је реализација била у току у 2023. години (не рачунајући пројекте под а и б)
RS121	Западнобачка област	1	2	
RS122	Јужнобанатска област	4	5	
RS123	Јужнобачка област	10	17	
RS124	Севернобанатска област	1	5	
RS125	Севернобачка област	-	2	
RS126	Средњебанатска област	-	3	
RS127	Сремска област	1	3	
RS12	АП Војводина	17	37	

*Извор података: Влада РС, Министарство за европске интеграције, 2023.



Промет путника и робе у речним лукама

Основни циљ	ИНТЕРЕСНО И ФУНКЦИОНАЛНО УМРЕЖАВАЊЕ РЕГИОНА ВОЈВОДИНА СА ДРУГИМ РЕГИОНИМА У ЕВРОПИ
Оперативни циљ	Трговинске везе са окружењем
Редни број из Програма имплементације РПП АПВ 2017-2021. године	Показатељ 64
Редни број из Програма имплементације ППРС 2011-2015.године	Показатељ 102
Показатељ	Промет путника и робе у речним лукама

Показатељ 64: Промет путника и робе у речним лукама - ПРОМЕТ РОБЕ У ВАЖНИЈИМ ЛУКАМА 2019, 2020, 2021, 2022. и 2023. године (у тонама)

Извор података: Републички завод за статистику

ПРОМЕТ РОБЕ У ПРИСТАНИШТИМА У ВОЈВОДИНИ, у тонама 2019. године					
Врста промета	Војводина	Нови Сад	Ковин	Панчево	Сремска Митровица
Промет робе	2943567	1376928	41695	761915	763029
Унутрашњи промет	818736	14005	30768	10934	763029
Утовар	240763	0	30768	835	209160
Истовар	577973	14005	0	10099	553869
Међународни промет	2124831	1362923	10927	750981	0
Извоз	1609783	954590	7702	647491	0
Увоз	515048	408333	3225	103490	0

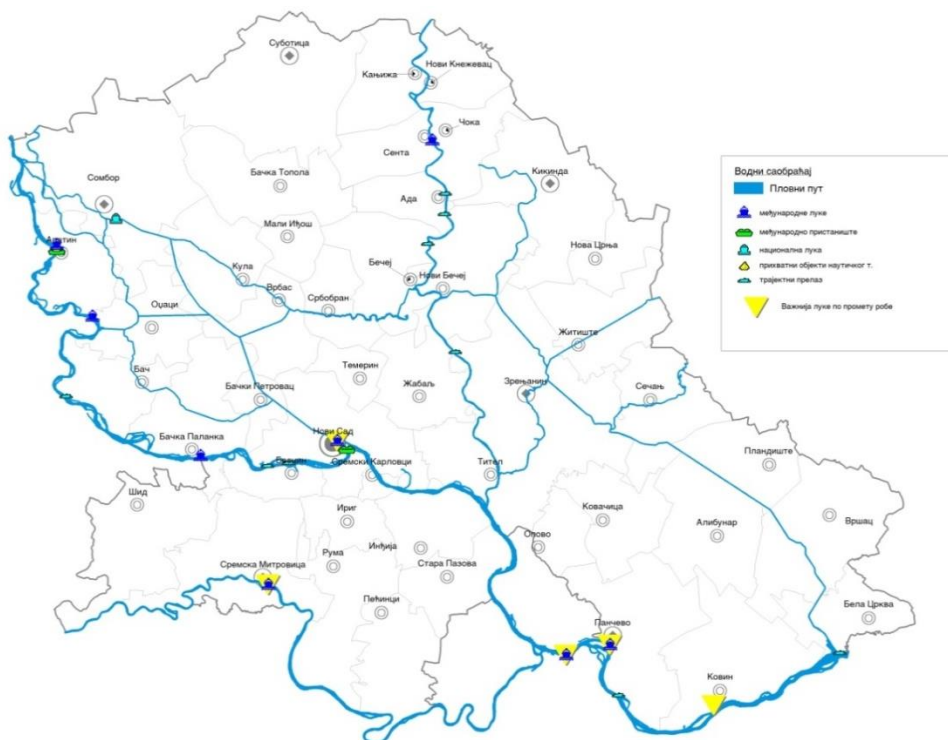
ПРОМЕТ РОБЕ У ПРИСТАНИШТИМА У ВОЈВОДИНИ, у тонама 2020. године					
Врста промета	Војводина	Нови Сад	Ковин	Панчево	Сремска Митровица
Промет робе	5915874	2575825	924919	1830502	584628
Унутрашњи промет	2946610	756544	830262	775176	584628
Утовар	1702878	19311	827949	759950	95668
Истовар	1243732	737233	2313	15226	488960
Међународни промет	2969264	1819281	94657	1055326	0
Извоз	2223341	1244650	81678	897013	0
Увоз	745923	574631	12979	158313	0

ПРОМЕТ РОБЕ У ПРИСТАНИШТИМА У ВОЈВОДИНИ, у тонама 2021. године - КОРИГОВАНИ ПОДАЦИ -					
Врста промета	Војводина	Нови Сад	Ковин	Панчево	Сремска Митровица
Промет робе	6292222	2387855	1074358	2012122	817887
Унутрашњи промет	3389266	668809	1012670	889900	817887
Утовар	2054576	31255	1011970	837167	174184
Истовар	1334690	637554	700	52733	643703
Међународни промет	2902956	1719046	61688	1122222	0
Извоз	1926167	1159055	21118	745994	0
Увоз	976789	559991	40570	376228	0



ПРОМЕТ РОБЕ У ПРИСТАНИШТИМА У ВОЈВОДИНИ, у тонама 2022. године					
Врста промета	Укупно	Нови Сад	Ковин	Панчево	Сремска Митровица
Врста робе					
Промет робе	5155115	1456333	621945	1641246	1435591
Унутрашњи промет	3740866	698450	606444	1000381	1435591
Утовар	1769067	8760	582273	986671	191363
Истовар	1971799	689690	24171	13710	1244228
Међународни промет	1414249	757883	15501	640865	0
Извоз	688621	354592	7619	326410	0
Увоз	725628	403291	7882	314455	0

ПРОМЕТ РОБЕ У ПРИСТАНИШТИМА У ВОЈВОДИНИ, у тонама 2023. године					
Врста промета	Укупно	Нови Сад	Ковин	Панчево	Сремска Митровица
Врста робе					
Војводина - укупно	4071912	1338509	341076	1637911	754416
Унутрашњи промет	2818661	654583	340091	1071375	752612
Утовар	1411469	10221	337768	1063480	-
Истовар	1407192	644362	2323	7895	752612
Међународни промет	1253251	683926	985	566536	1804
Извоз	734629	332464	-	401267	898
Увоз	518622	351462	985	165269	906



Густина друмских и пружних прелаза по деоницама граничног подручја

Основни циљ	ИНТЕРЕСНО И ФУНКЦИОНАЛНО УМРЕЖАВАЊЕ РЕГИОНА ВОЈВОДИНА СА ДРУГИМ РЕГИОНИМА У ЕВРОПИ
Оперативни циљ	Пропусност граница
Редни број из Програма имплементације РПП АПВ 2017-2021. године	Показатељ 65
Редни број из Програма имплементације ППРС 2011-2015.године	Показатељ 104
Показатељ	Густина друмских и пружних прелаза по деоницама граничног подручја - приказ по областима

Показатељ 65: Густина друмских и пружних прелаза по деоницама граничног подручја (бр. прел. / 100 km), стање на дан 31.12.2024. године *

Деонице границе	пужни прелази		друмски прелази	
	број	густина	број	густина
Република Мађарска	2	1,16	9	5,21
Република Хрватска	2	0,78	11	4,30
Република Румунија	2	0,68	7	2,40
Република Босна и Херцеговина	1	3,13	1	3,13
Укупно АП Војводина	7	0,93	28	3,71

*Извор података: „Стратегија интегрисаног управљања границом“, 2006., РПП АП Војводине, 2011.



СПИСАК КОРИШЋЕНИХ ДОКУМЕНАТА И ИЗВОРА ПОДАТАКА:

- Регионални просторни план АП Војводине („Службени лист АПВ“, бр. 22/11);
- Програм имплементације Просторног плана Републике Србије 2016-2020. године;
- Програм имплементације Регионалног просторног плана АП Војводине 2013-2017. године („Службени лист АПВ“, бр. 22/13);
- Програм имплементације Регионалног просторног плана АП Војводине 2017-2021. године („Службени лист АПВ“, бр. 45/18);
- Влада РС, Министарство за европске интеграције - Сектор за програме прекограничне и транснационалне сарадње и сарадњу са локалним и регионалним институцијама и организацијама ради ефикаснијег коришћења фондова;
- Министарство пољопривреде, шумарства и водопривреде, Сектор за пољопривредну политику, Одсек за означавање хране, шеме квалитета и органску производњу, 2024;
- Министарство унутрашњих послова;
- Министарство заштите животне средине, Агенција за заштиту животне средине:
 - o Интерна комуникација и преписка.
- Републички завод за статистику (РЗС):
 - o Публикације „Попис становништва, домаћинства и станова 2022. године“, РЗС;
 - o Публикације „Попис становништва, домаћинства и станова 2011. године“, РЗС;
 - o Попис пољопривреде 2012. године, РЗС;
 - o „ОПШТИНЕ И РЕГИОНИ У РЕПУБЛИЦИ СРБИЈИ 2013“, РЗС, 2013., Мрежа пруга "Железница Србије" А.Д.
 - o „Становништво према економској активности, старости и полу“ 2023. године;
 - o Општине и региони у Србији 2016, 2017, 2018, 2019, 2020, 2021, 2022. и 2023. године;
 - o Анкета о радној снази у Републици Србији, 2015, 2016, 2017, 2018, 2019, 2020, 2021, и 2023 године;
 - o САОПШТЕЊЕ СН60 Унутрашње миграције, 10.07.2024. године;
 - o Унутрашње миграције 2023, 2022, 2021, 2020, 2019, 2018, 2017, 2016, 2015, 2014, 2013, 2012, 2011;
 - o РЕГИОНАЛНИ БРУТО ДОМАЋИ ПРОИЗВОД, Региони и области Републике Србије 2018. година, 2020.;
 - o РАДНИ ДОКУМЕНТ РЕГИОНАЛНИ БРУТО ДОМАЋИ ПРОИЗВОД Региони и области Републике Србије 2019. година, 2021.;
 - o РАДНИ ДОКУМЕНТ РЕГИОНАЛНИ БРУТО ДОМАЋИ ПРОИЗВОД Региони и области Републике Србије 2020. година, 2022. година;
 - o РАДНИ ДОКУМЕНТ РЕГИОНАЛНИ БРУТО ДОМАЋИ ПРОИЗВОД Региони и области Републике Србије 2021. година, 2023. година;
 - o РАДНИ ДОКУМЕНТ РЕГИОНАЛНИ БРУТО ДОМАЋИ ПРОИЗВОД Региони и области Републике Србије 2022, 2024. година;
 - o Употреба информационо-комуникационих технологија у Републици Србији, 2017,2018, 2019, 2020, 2021, 2022. и 2023 године;
 - o Регистрована запосленост у Републици Србији, годишњи просек 2023;
 - o Регистрована запосленост у Републици Србији, 2023;
 - o Научноистраживачка делатност у Републици Србији 2014, 2015, 2016, 2017, 2018, 2019, 2020, 2021, 2022., 2023. 2024 године;
 - o Саопштење број 332 год. LXXIII, 01.12.2023. година, Статистика науке, технологије и иновација: „Индикатори иновативних активности у Републици Србији, 2020.–2022.“
 - o Енергетски биланси 2022, 2024. године;
 - o Анкета о потрошњи домаћинства, Приходи у новцу и у природи и лична потрошња, 2022. година, 2023. године;
 - o Анкета о потрошњи домаћинства, Приходи у новцу и у природи и лична потрошња, 2023. година, 2024. године;



- Национална служба за запошљавање (НСЗ):
 - o Преглед броја и структуре незапослених лица са евиденције НСЗ стање на дан 31.12.2023. године;
 - o Преглед броја и структуре незапослених лица са евиденције НСЗ стање на дан 31.12.2020. године;
 - o Преглед броја и структуре запослених лица са евиденције НСЗ у 2023. години;
 - o Преглед броја и структуре запослених лица са евиденције НСЗ у 2022. години.
- ЈП „Путеви Србије“ – Билтен: Бројање саобраћаја на државним путевима 2014, 2015, 2016, 2017, 2018, 2019, 2020, 2021, 2022. и 2023. године.;
- Референтни систем државне путне мреже РС;
- Уредба о номенклатури статистичких територијалних јединица („Службени гласник РС“, број 109/10);
- Регулаторна агенција за електронске комуникације и поштанске услуге – РАТЕЛ, Преглед тржишта телекомуникација и поштанских услуга у Републици Србији у 2023. години;
- Републички сеизмолошки завод;
- Покрајински завод за заштиту споменика културе Петроварадин, подаци за 2023. годину достављени 2024. године;
- Завод за заштиту споменика културе Панчево, подаци за 2023. годину достављени 2024. године;
- Завод за заштиту споменика културе Зрењанин, подаци за 2023. годину достављени 2024. године;
- Завод за заштиту споменика културе Града Новог Сада, подаци за 2023. годину достављени 2024. године;
- Завод за заштиту споменика културе Сремске Митровице, подаци за 2023. годину достављени 2024. године;
- Међуопштински завод за заштиту споменика културе Суботица, подаци за 2023. годину достављени 2024. године;
- Покрајински завод за заштиту природе;
- ЈП „Завод за урбанизам Војводине“ Нови Сад, Регистар донетих просторних и урбанистичких планова за период 01.01.2024.- 31.12.2024. године;
- Регионални просторни план АП Војводине, 2011;
- Привредна комора Војводине (подаци од 10.12.2024.);
- Развојна агенције Војводине;
- „Стратегија интегрисаног управљања границом“, 2006;
- CORINE LAND COVER 2006, верзија 16, 2012. године;
- CORINE LAND COVER 2018, верзија 20, 2020. године.

