




ПОДРУЧЈЕ ПОСЕБНЕ НАМЕНЕ - РВС "ИСТОЧНИ СРЕМ"

- Целина 1 - извориште РВС**
- Извориште водоснабдевања "Хртковачка драга"
 - Подручје планирано за изградњу експлоатационих бунара
 - Постројење за прераду воде
 - Доводник сирове воде
- Целина 2 - дистрибутивна мрежа и објекти РВС**
- Магистрална дистрибутивна мрежа
- Магистрални цевовод са пратећим објектима (хлорне станице)
 - Водоторањ (резервоар)
 - Подземни резервоар
 - Пумпна станица
 - Мерно-регулациони блок
- Магистрална дистрибутивна мрежа Нова Пазова-Батајница
- Магистрални цевовод Нова Пазова-Батајница
 - Пумпна станица Нова Пазова-Батајница
- Целина 3 - дистрибутивна мрежа и објекти локалних-општинских система**
- Локални системи који се прикључују на РВС
- Дистрибутивни цевовод са пратећим објектима (хлорне станице)
 - Водоторањ (резервоар)
 - Подземни резервоар
- Локални системи који се могу прикључити на РВС
- Дистрибутивни цевовод са пратећим објектима (хлорне станице)
 - Водоторањ (резервоар)
 - Подземни резервоар
 - Пумпна станица
- — — — — Веа општинских система са РВС
- ОСТАЛА НАМЕНА У ОБУХВАТУ ПЛАНА**
- Пољопривредно земљиште**
- Обрадиво и остало пољопривредно земљиште
 - Ливаде и пашњаци
 - Трстици и мочваре
- Шумско земљиште**
- Шуме и шумско земљиште
- Водно земљиште**
- Речни ток
 - Природна језера и баре
 - Стајаће воде под режимом инундације
 - Акумулација-постојећа
 - Акумулација-планирана
 - Главни канали и мањи водотоци
 - Најмањи водотоци
- Грађевинско земљиште**
- Грађевинско подручје насеља
 - Површине за стално и повремено становање (зоне кућа за одмор)
 - Површине за производњу, складиштење, пословање (радне зоне)
 - Површине за туристичко-рекреативне и остале намене
 - Површине за техничку и комуналну инфраструктуру и специјалне намене

- Саобраћајна инфраструктура**
- Међународни ДП 1. реда-аутопут
 - Државни пут 1. реда
 - Државни пут 2. реда
 - Општински пут
 - Државни пут 1. реда - планиран
 - Планирани путеви регионалног значаја
 - Општински пут - планиран
 - Магистрална пруга
 - Регионална пруга
 - Магистрална пруга - планирана
 - Регионална пруга - планирана
- Комплекси и објекти специјалне намене са зонама заштите**
- Комплекси специјалне намене
 - Зона заштите око комплекса специјалне намене
 - Објекти специјалне намене
 - Зона заштите око објеката специјалне намене
- Границе**
- Граница АП Војводине
 - Границе општина
 - Граница обухвата Просторног плана
 - Граница обухвата измена и допуна Просторног плана
 - * Посебна намена простора приказана је на детаљним картама

РЕПУБЛИКА СРБИЈА
 АУТОНОМНА ПОКРАЈИНА ВОЈВОДИНА
 ПОКРАЈИНСКИ СЕКРЕТАРИЈАТ
 ЗА УРБАНИЗАМ И ЗАШТИТУ ЖИВОТНЕ СРЕДИНЕ

**ИЗМЕНЕ И ДОПУНЕ
 ПРОСТОРНОГ ПЛАНА ПОДРУЧЈА ПОСЕБНЕ НАМЕНЕ
 СИСТЕМА ЗА ВОДОСНАБДЕВАЊЕ
 "ИСТОЧНИ СРЕМ"**

- НАЦРТ -

Реферална карта број 1

**ГРАНИЦА ПРОСТОРНОГ ПЛАНА СА ПЛАНИРАНОМ
 ПРЕТЕЖНОМ НАМЕНОМ ПОВРШИНА**

P=1:100 000

Покрајински секретар
 НЕМАЊА ЕРЦЕГ

ЈП ЗАВОД ЗА УРБАНИЗАМ ВОЈВОДИНЕ
PE URBAN AND SPATIAL PLANNING INSTITUTE OF VOJVODINA

в.д. директора
 ПРЕДРАГ КНЕЖЕВИЋ, дипл. правник
 Одговорни планери
 БРАНКО МИЛОВАНОВИЋ, дипл.инж.мелио.
 ОЛИВЕРА СЕНКОВИЋ, дипл.инж.арх.

Нови Сад, 2024. године