

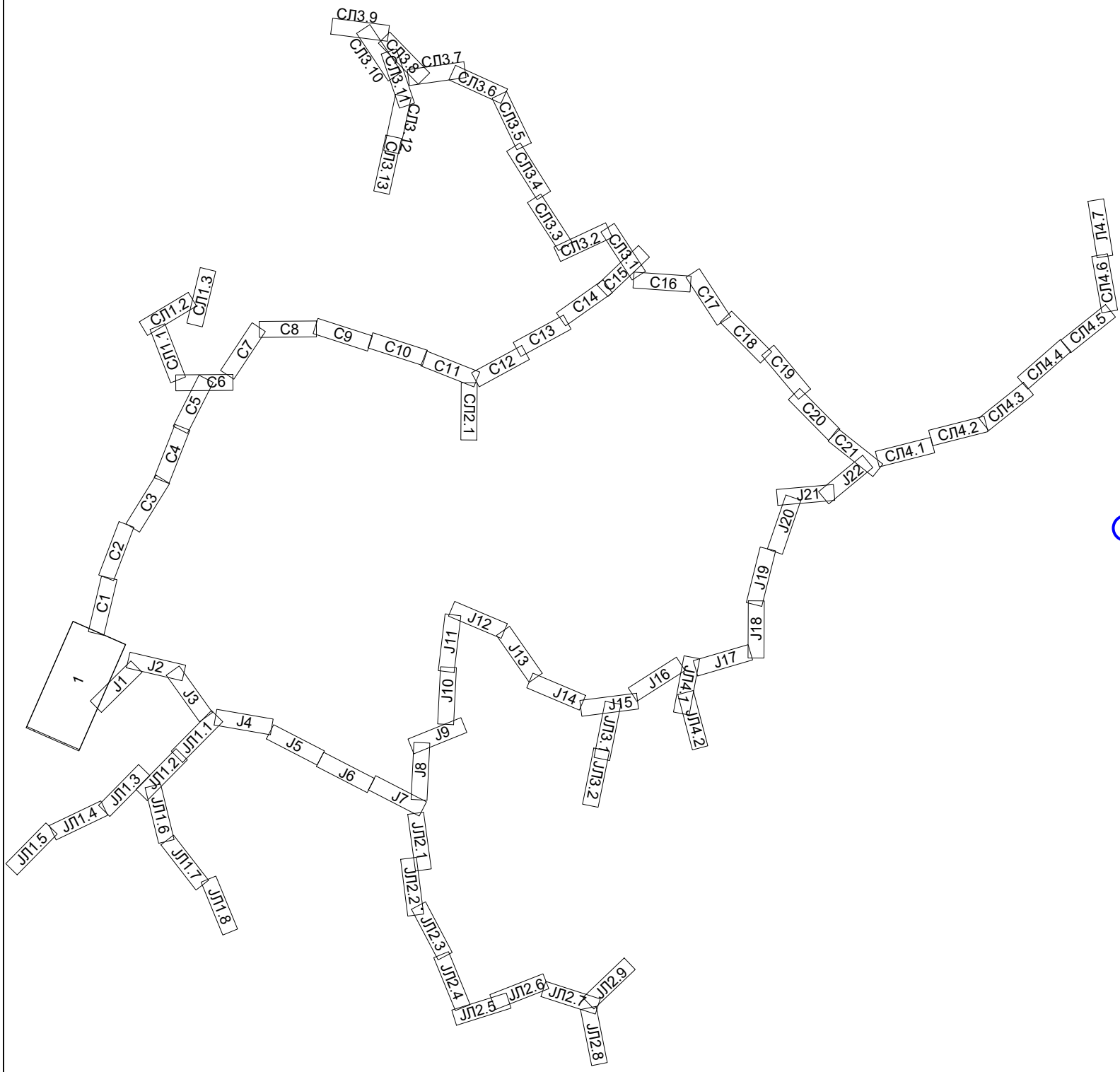
ОБУХВАТ ДЕТАЉНЕ РАЗРАДЕ

- ТРАСА ПЛАНИРАНОГ ЦЕВОВОДА
- ПОЈАС НЕПОСРЕДНЕ ЗАШТИТЕ
- ПОЈАС УЖЕ ЗАШТИТЕ
- ПОЈАС ШИРЕ ЗАШТИТЕ
- ГРАЂЕВИНСКЕ ПАРЦЕЛЕ ОБЈЕКТА РВС
- ГРАЂЕВИНСКА ЛИНИЈА
- ПОЈАС КОНТРОЛИСАНЕ ИЗГРАДЊЕ ЦЕВОВОДА

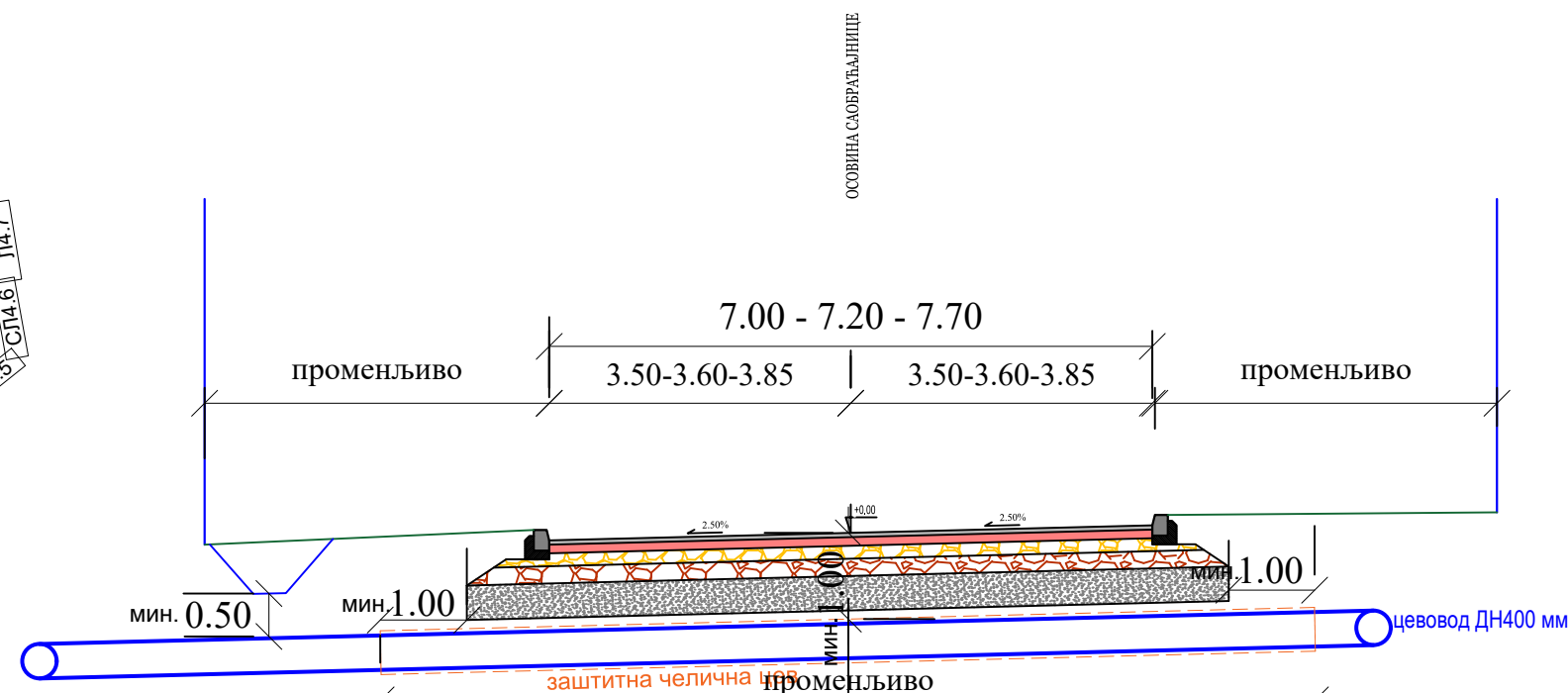
УКРШТАЈИ ЦЕВОВОДА РВС СА:

- САОБРАЂАЈНОМ ИНФРАСТРУКТУРОМ
- ЕЛЕКТРОЕНЕРГЕТСКОМ ИНФРАСТРУКТУРОМ
- ЕЛЕКТРОНСКОМ КОМУНИКАЦИОНОМ ИНФРАСТРУКТУРОМ
- ТЕРМОЕНЕРГЕТСКОМ ИНФРАСТРУКТУРОМ
- ВОДНОМ ИНФРАСТРУКТУРОМ

ШЕМА УКЛАПАЊА ЛИСТОВА



НОРМАЛНИ ПОПРЕЧНИ ПРОФИЛ укрштај са ДП



НАПОМЕНА: ШИРИНА КОЛОВОЗА И ДЕБЉИНЕ НОСЕЋИХ СЛОЈЕВА ПРИКАЗАНЕ СУ КАО СТАНДАРДНЕ ЗА ДВОТРАЧНЕ ДРЖАВНЕ ПУТЕВЕ. ОВЕ ВРЕДНОСТИ ВАРИРАЈУ У ЗАВИСНОСТИ ОД ЛОКАЦИЈЕ, АЛИ ЋЕ МИНИМАЛНЕ ДИМЕНЗИЈЕ (ОДСТОЈАЊЕ ЦЕВОВОДА ОД КОЛОВОЗА ИЛИ АТМОСФЕРСКИХ КАНАЛА) БИТИ ПРИЛАГОЂЕНЕ СТВАРНИМ ДИМЕНЗИЈАМА КОЛОВОЗА УТВРЂЕНИМ НА ТЕРЕНУ ИЛИ У СКЛАДУ СА УСЛОВИМА НАДЛЕЖНОГ ЈАВНОГ ПРЕДУЗЕЋА.

ОСТАЛА НАМЕНА У ОБУХВАТУ ПЛАНА

- ПОЉОПРИВРЕДНО ЗЕМЉИШТЕ
 - ОБРАДИВО И ОСТАЛО ПОЉОПРИВРЕДНО ЗЕМЉИШТЕ
- ШУМСКО ЗЕМЉИШТЕ
 - ШУМЕ И ШУМСКО ЗЕМЉИШТЕ
- ВОДНО ЗЕМЉИШТЕ
 - ГЛАВНИ КАНАЛИ И МАЊИ ВОДОТОЦИ
 - НАЈМАЊИ ВОДОТОЦИ
- ГРАЂЕВИНСКО ЗЕМЉИШТЕ
 - ГРАЂЕВИНСКО ПОДРУЧЈЕ НАСЕЉА
- САОБРАЂАЈНА ИНФРАСТРУКТУРА
 - КАТЕГОРИСАНИ ПУТЕВИ
 - ЖЕЛЕЗНИЧКА ПРУГА
- ЕЛЕКТРОЕНЕРГЕТСКА ИНФРАСТРУКТУРА
 - ЕЛЕКТРОЕНЕРГЕТСКИ ВОДОВИ
- ЕЛЕКТРОНСКА КОМУНИКАЦИОНА ИНФРАСТРУКТУРА
 - ТЕЛЕКОМУНИКАЦИОНИ ВОДОВИ
- ТЕРМОЕНЕРГЕТСКА ИНФРАСТРУКТУРА
 - ТЕРМОЕНЕРГЕТСКИ ВОДОВИ
- ГРАНИЦЕ
 - ГРАНИЦЕ ОПШТИНА
 - ГРАНИЦА ДЕТАЉНЕ РАЗРАДЕ

ПОДРУЧЈЕ ПОСЕБНЕ НАМЕНЕ - РВС "ИСТОЧНИ СРЕМ"

ЦЕЛИНА 1 - ИЗВОРИШТЕ РВС

- ИЗВОРИШТЕ СНАБДЕВАЊА "ХРТКОВАЧКА ДРАГА"
- ПОСТРОЈЕЊЕ ЗА ПРАДУ ВОДЕ
- ДОВОДНИК СИРОВЕ ВОДЕ

ЦЕЛИНА 2 - ДИСТРИБУТИВНА МРЕЖА И ОБЈЕКТИ РВС

МАГИСТРАЛНА ДИСТРИБУТИВНА МРЕЖА

- МАГИСТРАЛНИ ПРСТЕН - ЦЕВОВОД
- МАГИСТРАЛНИ ЛАТЕРАЛНИ ЦЕВОВОД
- ОБЈЕКТИ НА МАГИСТРАЛНОМ ПРАВЦУ СЕВЕР
- ОБЈЕКТИ НА МАГИСТРАЛНОМ ПРАВЦУ ЈУГ
- ОБЈЕКТИ НА ЛАТЕРАЛНОМ ПРАВЦУ СЕВЕР
- ОБЈЕКТИ НА ЛАТЕРАЛНОМ ПРАВЦУ ЈУГ

ЦЕЛИНА 3 - ДИСТРИБУТИВНА МРЕЖА И ОБЈЕКТИ ЛОКАЛНИХ-ОПШТИНСКИХ СИСТЕМА

- ЛОКАЛНИ СИТЕМИ КОЈИ СЕ ПРИКЉУЧУЈУ НА РВС
- ДИСТРИБУТИВНИ ЦЕВОВОД СА ПРАТЕЋИМ ОБЈЕКТИМА (ХЛОРНЕ СТАНИЦЕ)



РЕПУБЛИКА СРБИЈА АУТОНОМНА ПОКРАЈИНА ВОЈВОДИНА ПОКРАЈИНСКИ СЕКРЕТАРИЈАТ ЗА УРБАНИЗАМ И ЗАШТИТУ ЖИВОТНЕ СРЕДИНЕ

ИЗМЕНЕ И ДОПУНЕ ПРОСТОРНОГ ПЛАНА ПОДРУЧЈА ПОСЕБНЕ НАМЕНЕ СИСТЕМА ЗА ВОДОСНАБДЕВАЊЕ "ИСТОЧНИ СРЕМ"


- НАЦРТ -

ДЕТАЉНА РАЗРАДА СА ЕЛЕМЕНТИМА СПРОВОЂЕЊА

Размера: 1: 2500

Покрајински секретар

НЕМАЊА ЕРЦЕГ



ЈП ЗАВОД ЗА УРБАНИЗАМ ВОЈВОДИНЕ

PE URBAN AND PATIAL PLANNING INSTITUTE OF VOJVODINA

в.д. директора
ПРЕДРАГ КНЕЖЕВИЋ, дипл.правник
Одговорни планери
БРАНКО МИЛОВАНОВИЋ, дипл.инж.мелио.
ОЛИВЕРА СЕНКОВИЋ, дипл.инж.арх.

Нови Сад, 2024. године