










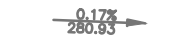

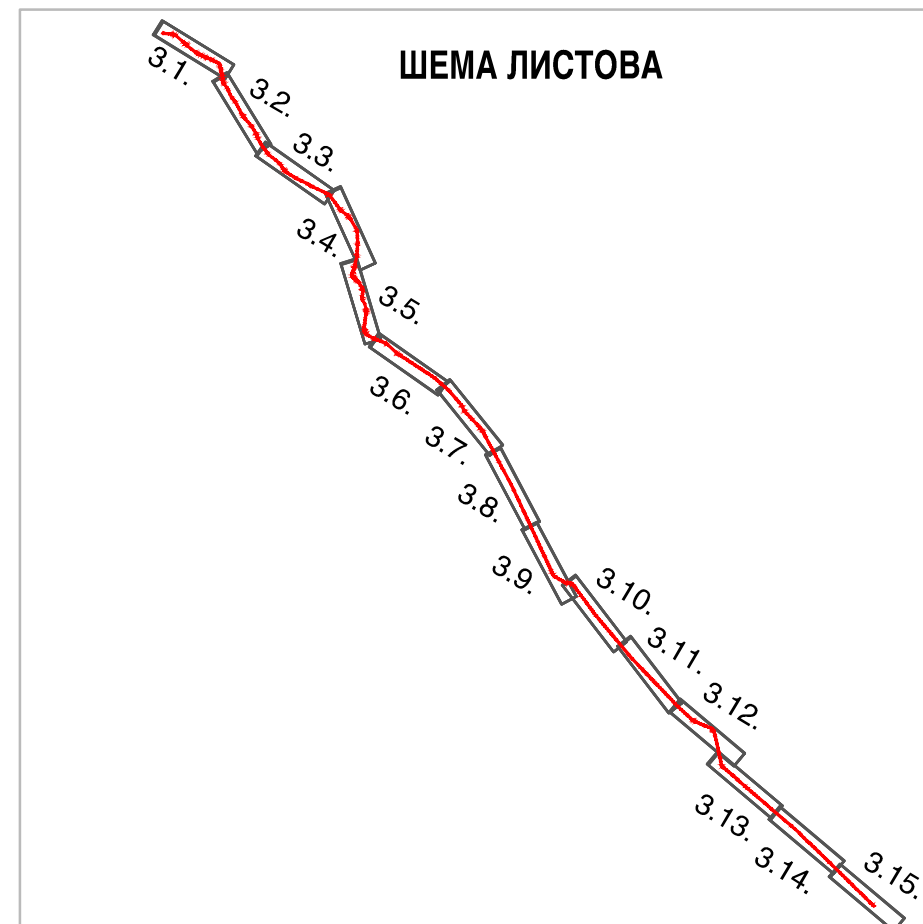


**ЛЕГЕНДА ЗА ЛИСТОВЕ 3.1-3.15 :**

-  ГРАНИЦА ОБУХВАТА ПРОСТОРНОГ ПЛАНА
-  ГРАНИЦА ОПШТИНЕ / ГРАДА
-  ГРАНИЦА КАТАСТАРСКЕ ОПШТИНЕ
-  ГРАНИЦА ОБУХВАТА ПОСЕБНЕ НАМЕНЕ

**ПОДРУЧЈЕ ПОСЕБНЕ НАМЕНЕ**

-  ПЛАНИРАНА БИЦИКЛИСТИЧКА СТАЗА
-  ОСА ДРЖАВНОГ ПУТА IIa РЕДА бр.100
-  РЕГУЛАЦИОНА ЛИНИЈА
-  ТАЧКЕ ПРЕЛОМА ПЛАНИРАНЕ РЕГУЛАЦИОНЕ ЛИНИЈЕ
-  ТАЧКЕ ПРЕЛОМА ГРАНИЦЕ ОБУХВАТА ПЛАНА
-  КОТА НИВЕЛЕТЕ БИЦИКЛИСТИЧКЕ СТАЗЕ
-  КОТА НИВЕЛЕТЕ ДП IIa РЕДА бр.100
-  НАГИБ НИВЕЛЕТЕ БИЦИКЛИСТИЧКЕ СТАЗЕ
-  ПОЈАС ЕКСПРОПРИЈАЦИЈЕ



РЕПУБЛИКА СРБИЈА  
АУТОНОМНА ПОКРАЈИНА ВОЈВОДИНА  
ПОКРАЈИНСКИ СЕКРЕТАРИЈАТ  
ЗА УРБАНИЗАМ И ЗАШТИТУ ЖИВОТНЕ СРЕДИНЕ

**ПРОСТОРНИ ПЛАН ПОДРУЧЈА ПОСЕБНЕ  
НАМЕНЕ ДРЖАВНОГ ПУТА IIa РЕДА БР.100  
ЗА ПОТРЕБЕ РЕКОНСТРУКЦИЈЕ И  
МОДЕРНИЗАЦИЈЕ ПУТА И ИЗГРАДЊЕ  
БИЦИКЛИСТИЧКЕ СТАЗЕ НА ДЕОНИЦИ  
НОВИ САД-СТАРА ПАЗОВА  
(до границе са административним  
подручјем Града Београда)  
СА ДЕТАЉНОМ РАЗРАДОМ**

Реферална карта број 3.

**ДЕТАЉНА РАЗРАДА ПРОСТОРНОГ ПЛАНА  
РЕГУЛАЦИОНО НИВЕЛАЦИОНИ ПЛАН  
СА АНАЛИТИЧКИМ ЕЛЕМЕНТИМА**

P-1:2500

Председник Скупштине Аутономне покрајине Војводине

ИШТВАН ПАСТОР  
PÁSZTOR ISTVÁN

Покрајински секретар

ВЛАДИМИР ГАЛИЋ

ЛИСТ 3.1.-3.15.



**ЈП ЗАВОД ЗА УРБАНИЗАМ ВОЈВОДИНЕ**

**PE URBAN AND SPATIAL PLANNING INSTITUTE OF VOJVODINA**

директор  
ПРЕДРАГ КНЕЖЕВИЋ, дипл. правник  
одговорни планер  
ЗОРАН КОРДИЋ, дипл. инж. саоб.

Нови Сад, 2019. године